

# KECAMATAN BINTAUNA

**Dalam Angka**

*Bintauna Subdistrict  
in Figure*

20  
22



# KECAMATAN BINTAUNA

**Dalam Angka**

*Bintauna Subdistrict  
in Figure*

20  
22

<https://bolmutkab.bps.go.id>

**KECAMATAN BINTAUNA DALAM ANGKA**  
***Bintauna Subdistrict in Figures***  
**2022**

No. Publikasi/*Publication Number*: 71070.2211

Katalog /*Catalog*: 1102001.7107020

Ukuran Buku/*Book Size*: 14,8 cm x 21 cm

Jumlah Halaman/*Number of Pages* : xxxii + 139 hal/*pages*

Naskah/*Manuscript*:

BPS Kabupaten Bolaang Mongondow Utara

*BPS-Statistics of Bolaang Mongondow Utara Regency*

Penyunting/*Editor*:

BPS Kabupaten Bolaang Mongondow Utara

*BPS-Statistics of Bolaang Mongondow Utara Regency*

Desain Kover/*Cover Design*:

BPS Kabupaten Bolaang Mongondow Utara

*BPS-Statistics of Bolaang Mongondow Utara Regency*

Ilustrasi Kover/*Cover Illustration*:

Dhuhal Islaminuddin, S.Tr.Stat

Diterbitkan oleh/*Published by*:

©BPS Kabupaten Bolaang Mongondow Utara/*BPS-Statistics of Bolaang Mongondow Utara Regency*

Dicetak oleh/*Printed by*:

©BPS Kabupaten Bolaang Mongondow Utara/*BPS-Statistics of Bolaang Mongondow Utara Regency*

Dilarang mengumumkan, mendistribusikan, mengomunikasikan, dan/atau menggandakan sebagian atau seluruh isi buku ini untuk tujuan komersil tanpa izin tertulis dari Badan Pusat Statistik Kabupaten Bolaang Mongondow Utara.

*Prohibited to announce, distribute, communicate, and/or copy part or all of this book for commercial purpose without permission from BPS-Statistics Indonesia of Bolaang Mongondow Utara Regency.*

## **TIM PENYUSUN/TEAM MEMBERS**

### **Pengarah/Director**

Jasni Makalunsenge, M.Si

### **Penanggung Jawab/Persons in Charge**

Jasni Makalunsenge, M.Si

### **Penyunting/Editors**

Afifah Syabaniah Sanubari Langkau A.Md.Stat. •  
Dhuhal Islaminuddin S.Tr.Stat • I Dewa Gede Sunanjaya

### **Pengolah Data dan Penulis Naskah/Data Processor and Writers**

Afifah Syabaniah Sanubari Langkau A.Md.Stat. • Dhuhal Islaminuddin S.Tr.Stat

### **Penata Letak/Layout Designers**

Afifah Syabaniah Sanubari Langkau A.Md.Stat. • Dhuhal Islaminuddin S.Tr.Stat



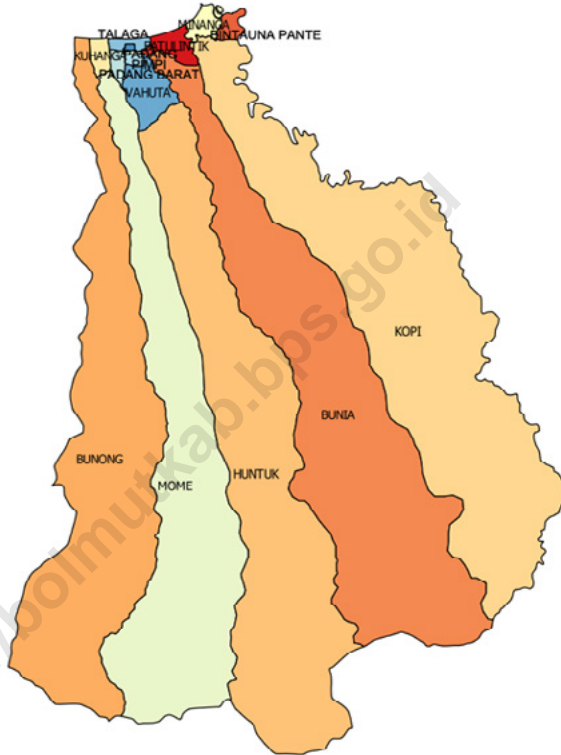
## **KONTRIBUTOR DATA/DATA CONTRIBUTORS**

1. Kementerian Agama/*Ministry of Religious Affair*
2. Kementerian Pendidikan, Kebudayaan, Riset dan Teknologi/*Ministry of Education, Culture, Research, and Technology*
3. Dinas Kependudukan dan Pencatatan Sipil/*Population and Civil Registry Office*
4. Badan Pusat Statistik/*BPS-Statistics Indonesia*
5. Aparatur Desa/*Village Officials*

<https://bolmutkab.bps.go.id>



**PETA WILAYAH KECAMATAN BINTAUNA**  
**MAP OF BINTAUNA SUBDISTRICT**







**KEPALA BPS KABUPATEN BOLAANG MONGONDOW UTARA**  
**CHIEF STATISTICIAN OF BOLAANG MONGONDOW UTARA REGENCY**



**JASNI MAKALUNSEGE, M.Si**





## KATA PENGANTAR

Kecamatan Bintauna Dalam Angka merupakan publikasi tahunan Badan Pusat Statistik Kabupaten Bolaang Mongondow Utara yang komprehensif. Publikasi ini menyajikan beraneka jenis data dari berbagai bidang serta dilengkapi dengan ulasan deskriptif dan penjelasan teknis dari bidang-bidang yang bersangkutan. Seluruh informasi dalam publikasi ini disajikan dalam dua bahasa, bahasa Indonesia dan bahasa Inggris. Buku ini dimaksud untuk memberi gambaran umum tentang keadaan geografi, ciri dan keadaan sosial ekonomi penduduk, serta kondisi sosial dan perekonomian di Kabupaten Bolaang Mongondow Utara.

Publikasi Kecamatan Bintauna Dalam Angka 2022 merupakan lanjutan dari publikasi tahun sebelumnya, sebagian besar tabel-tabel menyajikan data tahun 2021. Dalam hal data tahun terakhir belum tersedia, maka yang disajikan adalah angka yang didasarkan atas dokumen-dokumen yang telah masuk dan atau seri data yang ada.

Publikasi ini dapat terwujud berkat kerjasama dan bantuan dari berbagai pihak, baik instansi pemerintah maupun swasta. Kepada semua pihak yang telah memberikan bantuan, disampaikan penghargaan dan ucapan terima kasih yang sebesar-besarnya.

Bolangitang I, September 2022  
Kepala BPS  
Kab. Bolaang Mongondow Utara

**Jasni Makalunsenge, M.Si.**  
**NIP. 196912201994011001**



## **PREFACE**

*Bintauna Subdistrict in Figures is a comprehensive publication, published by BPS-Statistics of Bolaang Mongondow Utara Regency annually. This publication presents collection of data from various fields with descriptive analysis and technical notes for each sector. This is a bilingual publication, presented in Indonesia Language and in English. The publication is aimed at providing general picture of geografic, socio-economic characteristics of the population as well as social and economic condition of Bintauna Subdistrict.*

*Bintauna Subdistrict Figures 2022 is the continuation of previous publications, with most of tables presented the 2021 data. in case the current data are not available from the usual sources, BPS-Statistics of Bolaang Mongondow Utara Regency substitutes them with data derived from related documents or from its own time series data.*

*The release of this comprehensive report has been made possible, due to the assistance and contributions from various government institutions and private organizations. To all who has involved in this preparation of this book, I would like to express my high appreciation and gratitude.*

*Bolangitang I, September 2022  
Chief Statistician of  
Bolaang Mongondow Utara Regency*

**Jasni Makalunsenge, M.Si.**  
**NIP. 196912201994011001**

## DAFTAR ISI/CONTENTS

	Halaman <i>Page</i>
Kata Pengantar/ <i>Preface</i> .....	xii
Daftar Isi/ <i>Contents</i> .....	xiii
Daftar Tabel/ <i>List of Tables</i> .....	xv
Daftar Gambar/ <i>List of Figures</i> .....	xxi
Penjelasan Umum/ <i>Explanatory Notes</i> .....	xxiv
Daftar Singkatan/ <i>List of Abbreviation</i> .....	xxvi
1. Geografi dan Iklim/ <i>Geography and Climate</i> .....	1
2. Pemerintahan/ <i>Government</i> .....	11
3. Penduduk/ <i>Population</i> .....	21
4. Sosial dan Kesejahteraan Rakyat/ <i>Social and Welfare</i> .....	31
5. Pertanian/ <i>Agriculture</i> .....	59
6. Pariwisata, Transportasi, dan Komunikasi/ <i>Tourism, Transportation, and Communication</i> .....	73
7. Perbankan, Koperasi, dan Perdagangan/ <i>Banking, Cooperative, and Trade</i> .....	87



## DAFTAR TABEL/LIST OF TABLES

Halaman  
Page

### 1. GEOGRAFI/GEOGRAPHY

1.1	Letak Astronomis Menurut Desa/Kelurahan di Kecamatan Bintauna, 2021 <i>Astronomy Location by Villages/Kelurahan in Bintauna Subdistrict, 2021</i> .....	8
1.2	Batas Desa Menurut Desa/Kelurahan di Kecamatan Bintauna, 2021 <i>Villages/Kelurahan Boundary by Villages/Kelurahan in Bintauna Subdistrict, 2021</i> .....	9
1.3	Luas Daerah Menurut Desa/Kelurahan di Kecamatan Bintauna, 2021 <i>Total Area by Villages/Kelurahan in Bintauna Subdistrict, 2021</i> .....	11
1.4	Jarak ke Kantor Camat dan Kantor Bupati/Walikota Menurut Desa/Kelurahan di Kecamatan Bintauna (km), 2021 <i>Distance to the Subdistrict Office and Regency/Municipal Office by Villages/Kelurahan in Bintauna Subdistrict (km), 2021</i> .....	12
1.5	Nama-Nama Sungai yang Melintas Menurut Desa/ Kelurahan di Kecamatan Bintauna, 2021 <i>River Names by Villages/Kelurahan in Bintauna Subdistrict, 2021</i> .....	12
1.6	Nama-Nama Gunung yang Melintas Menurut Desa/ Kelurahan di Kecamatan Bintauna, 2021 <i>Mountain Names by Villages/Kelurahan in Bintauna Subdistrict, 2021</i> .....	12

### 2. PEMERINTAHAN/GOVERNMENT

#### 2.1 WILAYAH ADMINISTRATIF ADMINISTRATIVE AREA

2.1.1	Jumlah Dusun, Rukun Warga (RW), dan Rukun Tetangga (RT) Menurut Desa/Kelurahan di Kecamatan Bintauna, 2021	
-------	------------------------------------------------------------------------------------------------------------	--



	<i>Number of Dusun, Rukun Warga, and Rukun Tetangga by Villages/ Kelurahan in Bintauna Subdistrict, 2021</i> .....	18
<b>2.2</b>	<b>SUMBER DAYA MANUSIA HUMAN RESOURCES</b>	
2.2.1	Kepala Desa (Sangadi) Menurut Desa/Kelurahan, Jenis Kelamin dan Pendidikan di Kecamatan Bintauna, 2021 <i>Village Head by Villages/Kelurahan, Sex, and Educational Level in Bintauna Subdistrict, 2021</i> .....	22
2.2.2	Nama Sekretaris Desa Menurut Desa/ Kelurahan di Kecamatan Bintauna, 2021 <i>Village Secretary by Villages/Kelurahan in Bintauna Subdistrict, 2021</i> .....	24
2.2.3	Nama Ketua Badan Permusyawaratan Desa (BPD) Menurut Desa/Kelurahan di Kecamatan Bintauna, 2021 <i>Head of Village Council by Villages/Kelurahan in Bintauna Subdistrict, 2021</i> .....	25
2.2.4	Status dan Klasifikasi Desa Menurut Desa/ Kelurahan di Kecamatan Bintauna, 2021 <i>Status and Classification by Villages/Kelurahan in Bintauna Subdistrict, 2021</i> .....	26
2.2.5	Jumlah Aparatur Pemerintah Desa Menurut Desa/ Kelurahan di Kecamatan Bintauna, 2021 <i>Number of Village Officials by Villages/Kelurahan in Bintauna Subdistrict, 2021</i> .....	27
2.2.6	Jumlah Anggota Badan Permusyawaratan Desa (BPD) dan Lembaga Pemberdayaan Masyarakat (LPM) Desa Menurut Desa/Kelurahan di Kecamatan Bintauna, 2021 <i>Number of Village Council Official and Institute for Community Empowerment Official by Villages/Kelurahan in Bintauna Subdistrict, 2021</i> .....	28
2.2.7	Jumlah Penerima Pendapatan Asli Daerah (PAD), Dana Desa (DD), dan Alokasi Dana Desa (ADD) Menurut Desa/Kelurahan di Kecamatan Bintauna, 2021	

<i>Number of Original Local Government Revenue, Village Fund, and Village Fund Allocation by Villages/Kelurahan in Bintauna Subdistrict, 2021 .....</i>	29
---------------------------------------------------------------------------------------------------------------------------------------------------------	----

### **3. PENDUDUK/POPULATION**

3.1	Penduduk, Distribusi Persentase Penduduk, Kepadatan Penduduk, Rasio Jenis Kelamin Penduduk Menurut Desa/Kelurahan di Kecamatan Bintauna, 2021 <i>Population, Percentage Distribution of Population, Population Density, and Population Sex Ratio by Villages/Kelurahan in Bintauna Subdistrict, 2021 .....</i>	38
3.2	Jumlah Keluarga dan Keluarga Pertanian Menurut Desa/Kelurahan di Kecamatan Bintauna, 2021 <i>Number of Family and Farmer's Family by Villages/Kelurahan in Bintauna Subdistrict, 2021 .....</i>	40
3.3	Jumlah Kelahiran dan Kematian Menurut Desa/ Kelurahan di Kecamatan Bintauna, 2021 <i>Number of Birth and Mortality by Villages/Kelurahan in Bintauna Subdistrict, 2021 .....</i>	41
3.4	Penduduk Menurut Mata Pencaharian Utama dan Desa/Kelurahan di Kecamatan Bintauna, 2021 <i>Population by Main Job and Villages/Kelurahan in Bintauna Subdistrict, 2021 .....</i>	42

### **4. SOSIAL DAN KESEJAHTERAAN RAKYAT/SOCIAL AND WELFARE**

#### **4.1 PENDIDIKAN EDUCATION**

4.1.1	Banyaknya Desa <sup>1</sup> /Kelurahan yang Memiliki Fasilitas Sekolah Menurut Tingkat Pendidikan di Kecamatan Bintauna, 2019–2021 <i>Number of Villages<sup>1</sup>/Kelurahan Having Educational Facilities by Educational Level in Bintauna Subdistrict, 2019–2021.....</i>	52
4.1.2	Jumlah Sekolah Menurut Tingkat Pendidikan di Kecamatan Bintauna, 2020/2021 dan 2021/2022	

	<i>Number of Schools by Educational Level in Bintauna Subdistrict, 2020/2021 and 2021/2022.....</i>	53
4.1.3	Jumlah Guru Menurut Tingkat Pendidikan di Kecamatan Bintauna, 2020/2021 dan 2021/2022 <i>Number of Teachers by Educational Level in Bintauna Subdistrict, 2020/2021 and 2021/2022.....</i>	54
4.1.4	Jumlah Murid Menurut Tingkat Pendidikan di Kecamatan Bintauna, 2020/2021 dan 2021/2022 <i>Number of Pupils by Educational Level in Bintauna Subdistrict, 2020/2021 and 2021/2022.....</i>	55
4.1.5	Ada Tidaknya Kegiatan Pemberantas Buta Aksara Selama Setahun Terakhir Menurut Desa/Kelurahan di Kecamatan Bintauna, 2021 <i>Illiteracy Eradication Activities During The Previous Year by Villages/ Kelurahan in Bintauna Subdistrict, 2021.....</i>	56
4.1.6	Ada Tidaknya Kegiatan Pendidikan Paket A/B/C Menurut Desa/Kelurahan di Kecamatan Bintauna, 2021 <i>Kejar Paket Activities by Villages/Kelurahan in Bintauna Subdistrict, 2021.....</i>	57
4.1.7	Ada Tidaknya Kegiatan PAUD, Kelompok Bermain, dan Taman Bacaan Masyarakat Menurut Desa/ Kelurahan di Kecamatan Bintauna, 2021 <i>Pre-School, Playgroup, and Community Reading Center Activities by Villages/Kelurahan in Bintauna Subdistrict, 2021.....</i>	58
4.1.8	Jumlah Pondok Pesantren Menurut Desa/ Kelurahan di Kecamatan Bintauna, 2021 <i>Number of Islamic Boarding Schools by Villages/Kelurahan in Bintauna Subdistrict, 2021.....</i>	59
<b>4.2</b>	<b>KESEHATAN</b>	
	<b>HEALTH</b>	
4.2.1	Banyaknya Desa <sup>1</sup> /Kelurahan yang Memiliki Sarana Kesehatan Menurut Jenis Sarana Kesehatan di Kecamatan Bintauna, 2019–2021 <i>Number of Villages<sup>1</sup>/Kelurahan Health Facilities by Type of Health Facilities in Bintauna Subdistrict, 2019–2021.....</i>	60

4.2.2	Banyaknya Warga Penderita Kekurangan Gizi Menurut Desa/Kelurahan di Kecamatan Bintauna, 2020 <i>Number of People with Malnutrition by Villages/Kelurahan in Bintauna Subdistrict, 2020.....</i>	61
4.2.3	Jumlah Tenaga Kesehatan yang Tinggal Menetap Menurut Desa/Kelurahan di Kecamatan Bintauna, 2021 <i>Number of Health Care by Villages/Kelurahan in Bintauna Subdistrict, 2021 .....</i>	62
4.2.4	Jumlah Kematian Ibu Hamil dan Balita Menurut Desa/ Kelurahan di Kecamatan Bintauna, 2021 <i>Number of Maternal and Toddler Mortality by Villages/Kelurahan in Bintauna Subdistrict, 2021 .....</i>	63
4.2.5	Jumlah Pengguna BPJS Menurut Desa/ Kelurahan di Kecamatan Bintauna, 2021 <i>Number of BPJS by Villages/Kelurahan in Bintauna Subdistrict, 2021 ..</i>	64
<b>4.3</b>	<b>PERUMAHAN DAN LINGKUNGAN HOUSING AND ENVIRONMENT</b>	
4.3.1	Banyaknya Rumah Menurut Desa/Kelurahan dan Jenis Rumah di Kecamatan Bintauna, 2021 <i>Number of House by Villages/Kelurahan and Type of House in Bintauna Subdistrict, 2021 .....</i>	65
4.3.2	Banyaknya Desa/Kelurahan Menurut Sumber Air Minum Sebagian Besar Keluarga di Kecamatan Bintauna, 2019–2021 <i>Number of Villages/Kelurahan by Drinking Water Source of Majority Family in Bintauna Subdistrict, 2019–2021 .....</i>	66
4.3.3	Banyaknya Desa/Kelurahan Menurut Sumber Air untuk Memasak Sebagian Besar Keluarga di Kecamatan Bintauna, 2019–2021 <i>Number of Villages/Kelurahan by Water Source for Cooking of Majority Family in Bintauna Subdistrict, 2019–2021 .....</i>	67
4.3.4	Banyaknya Keluarga Menurut Desa/Kelurahan dan Jenis Pengguna Listrik di Kecamatan Bintauna, 2021 <i>Number of Family by Villages/Kelurahan and Type of Electricity Consumer in Bintauna Subdistrict, 2021 .....</i>	68
4.3.5	Banyaknya Desa/Kelurahan Menurut Sumber Penerangan Jalan Utama Desa/Kelurahan di Kecamatan Bintauna, 2019–2021	

	<i>Number of Villages/Kelurahan by Source of Villages/Kelurahan's Main Street Illumination in Bintauna Subdistrict, 2019–2021 .....</i>	69
4.3.6	Banyaknya Desa/Kelurahan Menurut Penggunaan Fasilitas Tempat Buang Air Besar Sebagian Besar Keluarga di Kecamatan Bintauna, 2019–2021 <i>Number of Villages/Kelurahan by Toilet Facility Used by Majority Family in Bintauna Subdistrict, 2019–2021 .....</i>	70
4.3.7	Banyaknya Desa/Kelurahan Menurut Jenis Bahan Bakar untuk Memasak yang Digunakan Sebagian Besar Keluarga di Kecamatan Bintauna, 2021 <i>Number of Villages/Kelurahan by Type of Cooking Fuel Used by Majority Family in Bintauna Subdistrict, 2021 .....</i>	71
<b>4.4</b>	<b>AGAMA DAN SOSIAL LAINNYA</b> <b>RELIGION AND OTHER SOCIAL AFFAIRS</b>	
4.4.1	Penduduk Menurut Desa/Kelurahan dan Agama di Kecamatan Bintauna, 2021 <i>Population by Villages/Kelurahan and Religion in Bintauna Subdistrict, 2021 .....</i>	72
4.4.2	Jumlah Tempat Peribadatan Menurut Desa/ Kelurahan di Kecamatan Bintauna, 2021 <i>Number of Worship Places by Villages/Kelurahan in Bintauna Subdistrict, 2021 .....</i>	73
4.4.3	Suku/Etnis Terbanyak Menurut Desa/ Kelurahan di Kecamatan Bintauna, 2021 <i>Most Ethnicity by Villages/Kelurahan in Bintauna Subdistrict, 2021 ....</i>	74
4.4.4	Banyaknya Kejadian Bencana Alam Menurut Desa/Kelurahan dan Jenis Bencana Alam di Kecamatan Bintauna, 2021 <i>Number of Natural Disaster Events by Villages/Kelurahan and Type of Natural Disaster in Bintauna Subdistrict, 2021 .....</i>	75
4.4.5	Banyaknya Korban Jiwa Akibat Bencana Alam Menurut Desa/ Kelurahan dan Jenis Bencana Alam di Kecamatan Bintauna, 2021 <i>Number of Fatalities Due to Natural Disasters by Villages/Kelurahan and Type of Natural Disaster in Bintauna Subdistrict, 2021 .....</i>	78
4.4.6	Keberadaan Fasilitas/Upaya Antisipasi/Mitigasi Bencana Alam Menurut Desa/Kelurahan di Kecamatan Bintauna, 2021	

	<i>Existence of Facilities/Efforts for Anticipation/Mitigation of Natural Disasters by Villages/Kelurahan by Villages/Kelurahan in Bintauna Subdistrict, 2021</i> .....	81
4.4.7	Banyaknya Perkelahian Massal dan Korban Bunuh Diri Menurut Desa/Kelurahan di Kecamatan Bintauna, 2021 <i>Number of Free Fight and Suicide Victim by Villages/Kelurahan in Bintauna Subdistrict, 2021</i> .....	83
4.4.8	Jumlah Surat Keterangan Tidak Mampu (SKTM) yang Dikeluarkan Oleh Desa Menurut Desa/Kelurahan di Kecamatan Bintauna, 2021 <i>Number of Poor Mark Certificate From Village by Villages/Kelurahan in Bintauna Subdistrict, 2021</i> .....	84
4.4.9	Jumlah Penduduk yang Menerima Bantuan Langsung Tunai (BLT) Menurut Desa/Kelurahan di Kecamatan Bintauna, 2021 <i>Number of Temporary Unconditional Cash Transfer by Villages/ Kelurahan in Bintauna Subdistrict, 2021</i> .....	85
4.4.10	Banyaknya Pos Hansip/Kamling dan Anggota Linmas/Hansip Menurut Desa/Kelurahan di Kecamatan Bintauna, 2021 <i>Number of Security Pos and Security Guard by Villages/Kelurahan in Bintauna Subdistrict, 2021</i> .....	86
4.4.11	Banyaknya Desa/Kelurahan yang Memiliki Kelompok Kegiatan Olahraga Menurut Jenis Olahraga dan Ketersediaan Fasilitas/ Lapangan Olahraga di Kecamatan Bintauna, 2021 <i>Number of Villages/Kelurahan Having Sport Activities Groups by Type of Sport and Availability of Sport Facilities/Fields in Bintauna Subdistrict, 2021</i> .....	87
4.4.12	Jumlah Lembaga Non Provit Menurut Desa/ Kelurahan di Kecamatan Bintauna, 2021 <i>Number of Non-Profit Organization by Villages/Kelurahan in Bintauna Subdistrict, 2021</i> .....	88
<b>5.</b>	<b>PERTANIAN</b> <b>AGRICULTURE</b>	
5.1	Luas Panen Tanaman Sayuran dan Buah-buahan Semusim Menurut Jenis Tanaman di Kecamatan Bintauna (ha), 2018–2021	

	Halaman Page
	98
5.2	99
5.3	100
5.4	101
5.5	102
5.6	103
5.7	104
5.8	105
5.9	106

5.10	Jumlah Peternak Menurut Desa/Kelurahan di Kecamatan Bintauna, 2021 <i>Number of Farmer by Villages/Kelurahan in Bintauna Subdistrict, 2021</i> .....	107
5.11	Penggunaan Produksi Pertanian Utama yang Dihasilkan di Kecamatan Bintauna, 2019–2021 <i>Utilization of The Main Agricultural Production Produced in Bintauna Subdistrict, 2019–2021</i> .....	108
5.12	Banyaknya Kios Pertanian dan Penggilingan Padi Menurut Desa/Kelurahan di Kecamatan Bintauna, 2021 <i>Number of Farm Shop and Rice Mill by Villages/Kelurahan in Bintauna Subdistrict, 2021</i> .....	109
<b>6.</b>	<b>PARIWISATA, TRANSPORTASI, DAN KOMUNIKASI/TOURISM, TRANSPORTATION, AND COMMUNICATION</b>	
<b>6.1</b>	<b>PARIWISATA TOURISM</b>	
6.1.1	Jumlah Sarana Akomodasi Menurut Desa/Kelurahan dan Jenis Akomodasi di Kecamatan Bintauna, 2021 <i>Number of Accomodation Facilities by Villages/Kelurahan and Type of Accomodation in Bintauna Subdistrict, 2021</i> .....	118
6.1.2	Ada Tidaknya Saran Hiburan Menurut Desa/ Kelurahan di Kecamatan Bintauna, 2021 <i>Entertainment Facility by Villages/Kelurahan in Bintauna Subdistrict, 2021</i> .....	119
<b>6.2</b>	<b>TRANSPORTASI TRANSPORTATION</b>	
6.2.1	Prasarana dan Sarana Transportasi Antar Desa/Kelurahan Menurut Desa/Kelurahan di Kecamatan Bintauna, 2021 <i>Inter-Villages/Kelurahan Transportation Infrastructure and Facilities by Villages/Kelurahan in Bintauna Subdistrict, 2021</i> .....	120
<b>6.3</b>	<b>KOMUNIKASI COMMUNICATION</b>	



6.3.1	Keberadaan Kantor Pos/Pos Pembantu/Rumah Pos, Pos Keliling, dan Perusahaan/Agen Jasa Ekspedisi Swasta Menurut Desa/Kelurahan di Kecamatan Bintauna, 2021 <i>Number of Post Office/Subsidiary of Post Office, Mobile Portal Service, Private Expedition Service Company by Villages/Kelurahan in Bintauna Subdistrict, 2021</i> .....	122
6.3.2	Jumlah Menara Telepon seluler dan Operator Layanan Komunikasi Telepon Seluler Menurut Desa/ Kelurahan di Kecamatan Bintauna, 2021 <i>Number of Base Transceiver Station (BTS) and Cellular Phone Communication Service Operators by Villages/Kelurahan in Bintauna Subdistrict, 2021</i> .....	123
6.3.3	Kekuatan Sinyal Telepon Seluler dan Jenis Sinyal Internet Telepon Seluler Menurut Desa/Kelurahan di Kecamatan Bintauna, 2021 <i>The Strenght of Celular Phone Signal by Villages/Kelurahan in Bintauna Subdistrict, 2021</i> .....	124
<b>7. PERBANKAN, KOPERASI, DAN PERDAGANGAN/BANKING, COOPERATIVE, AND TRADE</b>		
7.1	Banyaknya Sarana Lembaga Keuangan Bank Menurut Desa/ Kelurahan dan Jenis Bank di Kecamatan Bintauna, 2021 <i>Number of Bank by Villages/Kelurahan and Type of Bank in Bintauna Subdistrict, 2021</i> .....	132
7.2	Banyaknya Koperasi Aktif Menurut Menurut Desa/Kelurahan dan Jenis Koperasi di Kecamatan Bintauna, 2021 <i>Number of Cooperative by Villages/Kelurahan and Type of Cooperative in Bintauna Subdistrict, 2021</i> .....	133
7.3	Banyaknya Bank Umum, Bank Perkreditan Rakyat, dan Mesin ATM Menurut Desa/Kelurahan di Kecamatan Bintauna, 2021 <i>Number of Commercials Bank, People's Credit Bank, and ATM Machine by Villages/Kelurahan in Bintauna Subdistrict, 2021</i> .....	135
7.4	Banyaknya Sarana Perdagangan Menurut Desa/Kelurahan dan Jenis Sarana Perdagangan di Kecamatan Bintauna, 2021 <i>Number of Trade Facilities by Villages/Kelurahan and Type of Trade Facilities in Bintauna Subdistrict, 2021</i> .....	136

7.5	Banyaknya Pangkalan/Agen Minyak Tanah dan LPG Menurut Desa/Kelurahan di Kecamatan Bintauna, 2021 <i>Number of Korosene Shop and LPG Shop by Villages/Kelurahan in Bintauna Subdistrict, 2021</i> .....	138
7.6	Banyaknya Bengkel Roda 2 dan Roda 4 Menurut Desa/Kelurahan di Kecamatan Bintauna, 2021 <i>Number of Motorcycle Workshop and Garage by Villages/Kelurahan in Bintauna Subdistrict, 2021</i> .....	139

<https://bolmutkab.bps.go.id>



## DAFTAR GAMBAR/LIST OF FIGURES

		Halaman Page
1.1	Luas Daerah menurut Desa/Kelurahan (%), 2021 <i>Total Area by Village/Kelurahan (%), 2021</i> .....	6
1.2	Jarak ke Kantor Camat dan Kantor Bupati/Walikota Menurut Desa/Kelurahan di Kecamatan Bintauna (km), 2021 <i>Distance to the Subdistrict Office and Regency/Municipal Office by Villages/ Kelurahan in Bintauna Subdistrict (km), 2021</i> .....	7
2.1	Persentase Kepala Desa (Sangadi)/Lurah menurut Jenis Kelamin di Kecamatan Bintauna, 2021 <i>Percentage of Village Head/Lurah by Gender in Bintauna Subdistrict, 2021</i> .....	20
2.2	Persentase Kepala Desa (Sangadi)/Lurah menurut Pendidikan Terakhir di Kecamatan Bintauna, 2021 <i>Percentage of Village Head/Lurah by Educational Level in Bintauna Subdistrict, 2021</i> .....	21
3.1	Banyaknya Penduduk Berdasarkan Jenis Kelamin dan Desa/Kelurahan di Kecamatan Bintauna, 2021 <i>Number of Population by Gender and Village/Kelurahan in Bintauna Subdistrict, 2021</i> .....	36
3.2	Persentase Penduduk Menurut Mata Pencaharian Utama di Kecamatan Bintauna, 2021 <i>Percentage of Population by Main Job in Bintauna Subdistrict, 2021</i> .....	37
4.1	Jumlah Sekolah Menurut Tingkat Pendidikan di Kecamatan Bintauna, 2020/2021 dan 2021/2022 <i>Number of Schools by Educational Level in Bintauna Subdistrict, 2020/2021 and 2021/2022</i> .....	50
4.2	Jumlah Tempat Peribadatan di Kecamatan Bintauna, 2021 <i>Number of Worship Places in Bintauna Subdistrict, 2021</i> .....	51

5.1	<p>Luas Panen dan Produksi Tanaman Sayuran dan Buah- Buahan Semusim menurut 3 (tiga) Jenis Tanaman Tertinggi di Kecamatan Bintauna, 2021 <i>Harvested Area and Production of Seasonal Vegetables and Fruits based on top 3 (three) Kind of Plants in Bintauna Subdistrict, 2021.....</i></p>	96
5.2	<p>Banyaknya Penggilingan Padi Menurut Desa/ Kelurahan di Kecamatan Bintauna, 2021 <i>Number of Rice Mill by Villages/Kelurahan in Bintauna Subdistrict, 2021</i></p>	97
6.1	<p>Jumlah Sarana Akomodasi Menurut Jenis Akomodasi di Kecamatan Bintauna, 2021 <i>Number of Accomodation Facilities by Type of Accomodation in Bintauna Subdistrict, 2021 .....</i></p>	116
6.2	<p>Jumlah Menara Telepon seluler dan Operator Layanan Komunikasi Telepon Seluler di Kecamatan Bintauna, 2021 <i>Number of Base Transceiver Station (BTS) and Cellular Phone Communication Service Operators in Bintauna Subdistrict, 2021.....</i></p>	117
7.1	<p>Banyaknya Pangkalan/Agen LPG Menurut Desa/ Kelurahan di Kecamatan Bintauna, 2021 <i>Number of LPG Shop by Villages/Kelurahan in Bintauna Subdistrict, 2021 .....</i></p>	130
7.2	<p>Banyaknya Bengkel Roda 4 Menurut Desa/ Kelurahan di Kecamatan Bintauna, 2021 <i>Number of Motorcycle Workshop by Villages/Kelurahan in Bintauna Subdistrict, 2021 .....</i></p>	131



## PENJELASAN UMUM/EXPLANATORY NOTES

Tanda-tanda, satuan-satuan, dan lain-lainnya yang digunakan dalam publikasi ini adalah sebagai berikut:

*Symbols, measurement units, and acronyms which are used in this publication, are as follows:*

### 1. TANDA-TANDA/SYMBOLS

Data tidak tersedia/ <i>Data not available</i> .....	: ...
Tidak ada atau nol / <i>Null or zero</i> .....	: -
Data dapat diabaikan/ <i>Data negligible</i> .....	: 0
Tanda decimal/ <i>Decimal point</i> .....	: ,
Data tidak dapat ditampilkan/ <i>Not applicable</i> .....	: NA
Angka estimasi/ <i>Estimated figures</i> .....	: e
Angka diperbaiki/ <i>Revised figures</i> .....	: r
Angka sementara/ <i>Preliminary figures</i> .....	: x
Angka sangat sementara/ <i>Very preliminary figures</i> .....	: xx
Angka sangat sangat sementara/ <i>Very very preliminary figures</i> .....	: xxx

### 2. SATUAN/UNITS

barel/ <i>barrel</i> .....	: 158,99 liter/ <i>litres</i> = 1/6,2898 m <sup>3</sup>
hektar (ha)/ <i>hectare (ha)</i> .....	: 10 000 m <sup>2</sup>
kilometer (km)/ <i>kilometres (km)</i> .....	: 1 000 meter/ <i>meters (m)</i>
knot/ <i>knot</i> .....	: 1,8523 km/jam ( <i>km/hour</i> )
kuintal/ <i>quintal</i> .....	: 100 kg
KWh .....	: 1 000 Watt hour
MWh .....	: 1 000 KWh
liter (untuk beras)/ <i>litre (for rice)</i> .....	: 0,80 kg
MMSCF .....	: 1/35,3 m <sup>3</sup>
metrik ton (m.ton)/ <i>metric ton (m. ton)</i> .....	: 0,98421 long ton = 1 000 kg
ons/ <i>ounce</i> .....	: 28,31 gram/ <i>grams</i>
ton .....	: 1 000 kg

Satuan lain: buah, dus, butir, helai/lembar, kaleng, batang, pulsa, ton kilometer (ton-km), jam, menit, persen (%).

*Other units: unit, pack, pieces, sheet, tin, pulse, ton-kilometres(ton-km), hour, minute, percent (%).*

Perbedaan angka di belakang koma disebabkan oleh pembulatan angka.

*The difference in decimal numbers is caused by rounding.*





## DAFTAR SINGKATAN/LIST OF ABBREVIATION

SI	: Stasiun Iklim/ <i>Climate Station</i>
SMPK	: Stasiun Meterologi Pertanian Khusus/ <i>Special Agricultural Meteorological Station</i>
t.t	: Tempat tidur/ <i>Bed</i>
BCG	: Bacillus Calmette Guerin
DPT	: Difteri, Pertusis, Tetanus/ <i>Diphtheria, Tetanus, and Pertussis</i>
TT	: Tetanus Toxoid
IOT	: Industri Obat Tradisional/ <i>Traditional Medicine Industry</i>
IKOT	: Industri Kecil Obat Tradisional/ <i>Traditional Medicine Small Industry</i>
Alkes	: Alat kesehatan/ <i>Health Kits</i>
PKRT	: Perbekalan Kesehatan Rumah tangga/ <i>Household Health Logistics</i>
Kompl	: Komplemen/ <i>Complement</i>
IRTP	: Industri Pangan Produksi Rumah Tangga/ <i>Foods Home Industry</i>
PBF	: Pedagang Besar Farmasi/ <i>Pharmacy Whole-seller</i>
GFK	: Gudang Farmasi Kab/Kota/Regency/ <i>Municipality Pharmacy Warehouse</i>
RB	: Rumah Bersalin/ <i>Delivery House</i>
Pustu	: Puskesmas pembantu/ <i>Auxiliary Public Health Center</i>
BP	: Balai Pengobatan/ <i>Polyclinic</i>
TPS	: Tempat Pembuangan Sampah Sementara / <i>landfill</i>
Jamkesmas	: Jaminan kesehatan masyarakat miskin/ <i>Poor public health insurance</i>
PJKMU	: Program Jaminan Kesehatan Masyarakat Umum/ <i>General Public Health Insurance Program</i>
SIUP	: Surat Ijin Usaha Perdagangan/ <i>Trading Permission Letter</i>
TDP	: Tanda Daftar Perusahaan/ <i>Company Registration Identity</i>
API	: Angka Pengenal Importir/ <i>Importer's Identity Number</i>

The background features a stylized, layered design of green leaves and branches. The leaves are in various shades of green, from light to dark, and are arranged in a way that creates a sense of depth and movement. The branches are white and curve through the composition. The overall aesthetic is clean and modern, with a focus on natural elements.

**BAB 1**

**GEOGRAFI**  
***GEOGRAPHY***

<https://dolmutkab.bps.go.id>



## PENJELASAN TEKNIS

1. Secara astronomis, Indonesia terletak antara 6' Lintang Utara dan 11' Lintang Selatan dan antara 95'-141' Bujur Timur dan dilalui oleh garis ekuator atau garis khatulistiwa yang terletak pada garis lintang 0'.
2. Berdasarkan posisi geografisnya, Kecamatan Bintauna memiliki batas-batas: Utara - Laut Sulawesi; Selatan - Kabupaten Bolaang Mongondow Selatan; Barat - Kecamatan Bolangitang Timur; Timur - Kecamatan Sangkub.
3. Kecamatan Bintauna terdiri dari 1 Kelurahan dan 15 desa. Luas keseluruhan mencapai 645,46 km<sup>2</sup>.
4. Jarak ke ibukota kecamatan adalah jarak tempuh yang sering dilalui oleh warga.

## TECHNICAL NOTES

1. *Astronomically, Indonesia is located between 6' North Latitude and 11' South Latitude and between 95'-141' East Longitude and lies on equator line located at 0' latitude line.*
2. *In terms of geographic position, Bintauna Subdistrict has boundaries as follows: North - Sulawesi Sea; South - Bolaang Mongondow Selatan Regency; West - Bolangitang Timur Subdistrict; East - Sangkub Subdistrict.*
3. *Bintauna Subdistrict has 1 urban village and 15 villages. The overall broad reach 645,46 km<sup>2</sup>.*
4. *Distance to the capital is the distance traveled by residents.*

<https://bolmutkab.bps.go.id>

## ULASAN

Luas daratan wilayah Kecamatan Bintauna adalah sebesar 645,46 km<sup>2</sup>.

Jarak desa/kelurahan ke kantor camat dan kantor bupati/walikota yaitu:

1. Mome - 5 km - 40 km
2. Huntuk - 5 km - 45 km
3. Pimpi - 1 km - 40 km
4. Bunia - 1 km - 44 km
5. Kopi - 5 km - 47 km
6. Bintauna Pantai - 9 km - 50 km
7. Minanga - 9 km - 42 km
8. Batulintik - 1 km - 40 km
9. Bintauna - 1 km - 43 km
10. Talaga - 1 km - 46 km
11. Voa'a - 1 km - 40 km
12. Padang - 1 km - 43 km
13. Kuhanga - 3 km - 40 km
14. Bunong - 3 km - 45 km
15. Padang Barat - 1 km - 40 km
16. Vahuta - 1 km - 40 km

## DESCRIPTION

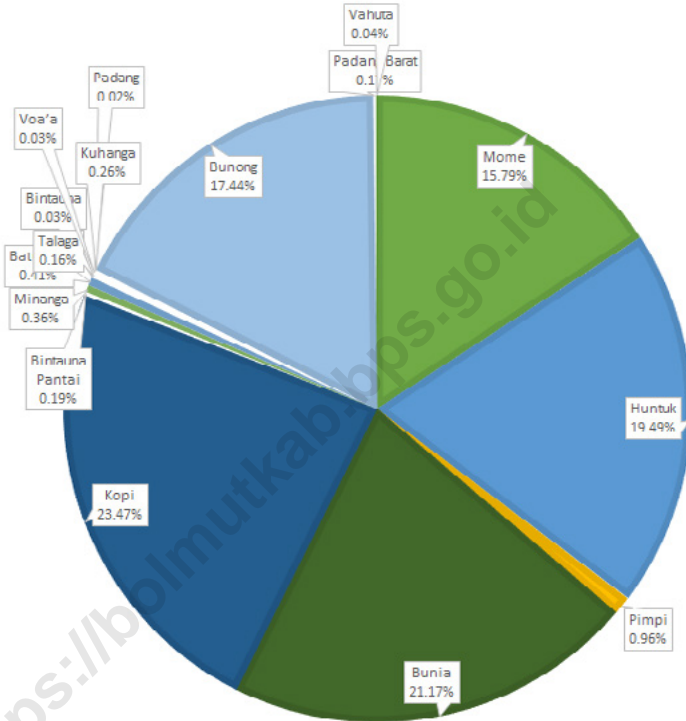
*The land area of Bintauna Subdistrict is 645,46 km<sup>2</sup>.*

*The distance from the village/kelurahan to the subdistrict office and regency/municipal office is:*

1. Mome - 5 km - 40 km
2. Huntuk - 5 km - 45 km
3. Pimpi - 1 km - 40 km
4. Bunia - 1 km - 44 km
5. Kopi - 5 km - 47 km
6. Bintauna Pantai - 9 km - 50 km
7. Minanga - 9 km - 42 km
8. Batulintik - 1 km - 40 km
9. Bintauna - 1 km - 43 km
10. Talaga - 1 km - 46 km
11. Voa'a - 1 km - 40 km
12. Padang - 1 km - 43 km
13. Kuhanga - 3 km - 40 km
14. Bunong - 3 km - 45 km
15. Padang Barat - 1 km - 40 km
16. Vahuta - 1 km - 40 km

**Gambar 1.1**  
**Figures**

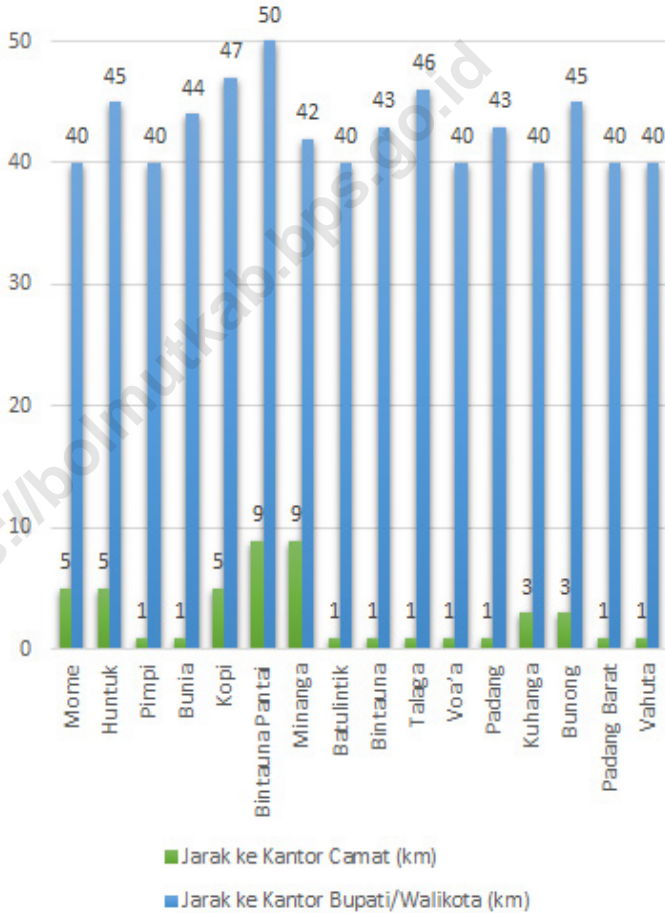
**Luas Daerah menurut Desa/Kelurahan (%), 2021**  
**Total Area by Village/Kelurahan (%), 2021**



Sumber/Source : BPS, Pendataan Potensi Desa (Podes) 2021/BPS-Statistics Indonesia, Village Potential Data Collecting 2021

**Gambar 1.2**  
**Figures**

**Jarak ke Kantor Camat dan Kantor Bupati/Walikota Menurut Desa/Kelurahan di Kecamatan Bintauna (km), 2021**  
**Distance to the Subdistrict Office and Regency/Municipal Office by Villages/Kelurahan in Bintauna Subdistrict (km), 2021**



Sumber/Source: BPS, Pendataan Potensi Desa (Podes) 2021/BPS-Statistics Indonesia, Village Potential Data Collecting 2021



**Tabel 1.1**  
**Table**

**Letak Astronomis Menurut Desa/Kelurahan di Kecamatan Bintauna, 2021**  
**Astronomy Location by Villages/Kelurahan in Bintauna Subdistrict, 2021**

Desa/Kelurahan <i>Village/Kelurahan</i>	Garis Lintang <i>Latitude</i>	Garis Bujur <i>Longitude</i>
(1)	(2)	(3)
Mome	0,8626	123,5309
Huntuk	0,8434	123,5588
Pimpi	0,8784	123,5466
Bunia	0,8786	123,5539
Kopi	0,8789	123,5790
Bintauna Pantai	0,8964	123,5883
Minanga	0,8945	123,5799
Batulintik	0,8827	123,5549
Bintauna	0,8801	123,5406
Talaga	0,8825	123,5466
Voa'a	0,8822	123,5438
Padang	0,8803	123,5456
Kuhanga	0,8796	123,5268
Bunong	0,8788	123,5238
Padang Barat	0,8801	123,5406
Vahuta	0,8783	123,5426

Catatan/Note: ...

Sumber/Source: Aparat Desa/Kelurahan (Lurah/Sangadi/Sekretaris)/ Village/Kelurahan Apparatus (Lurah/Sangadi/Secretary)

**Tabel 1.2**  
**Table**

**Batas Desa Menurut Desa/Kelurahan di Kecamatan Bintauna, 2021**  
**Villages/Kelurahan Boundary by Villages/Kelurahan in Bintauna Subdistrict, 2021**

<b>Desa/Kelurahan</b> <i>Village/Kelurahan</i>	<b>Batas Utara</b> <i>Northern Boundary</i>	<b>Batas Selatan</b> <i>Southern Boundary</i>
(1)	(2)	(3)
Mome	Bunong, Kuhanga	Perkebunan Ipaho
Huntuk	Pimpi	Sungai Gambuta
Pimpi	Padang, Bintauna	Huntuk
Bunia	Bintauna, Batulintik	Persawahan/Perkebunan
Kopi	Minanga	Hutan
Bintauna Pantai	Sungai Bintauna	Kopi
Minanga	Laut Sulawesi	Kopi
Batulintik	Laut Sulawesi	Bunia, Bintauna
Bintauna	Talaga	Pimpi, Bunia
Talaga	Laut Sulawesi	Padang, Bintauna
Voa'a	Laut Sulawesi	Padang
Padang	Voa'a	Vahuta, Pimpi
Kuhanga	Laut Sulawesi	Bunong
Bunong	Laut Sulawesi	Mome
Padang Barat	Laut Sulawesi	Vahuta
Vahuta	Padang, Padang Barat	Perkebunan Susiopo

Lanjutan Tabel/*Continued Table 1.2*

<b>Desa/Kelurahan Village/Kelurahan</b>	<b>Batas Barat Western Boundary</b>	<b>Batas Timur Eastern Boundary</b>
(1)	(2)	(3)
Mome	Biontong II	Huntuk
Huntuk	Mome	Gunung Uuwo
Pimpi	Vahuta	Bunia
Bunia	Pimpi	Batulintik
Kopi	Batulintik	Sungai Bintauna
Bintauna Pantai	Minanga	Sungai Bintauna
Minanga	Sungai Batulintik	Bintauna Pantai
Batulintik	Bintauna, Talaga	Minanga, Kopi
Bintauna	Padang	Batulintik
Talaga	Batulintik	Vo'a'a
Vo'a'a	Sungai Kuhanga	Talaga
Padang	Padang Barat	Bintauna
Kuhanga	Bunong	Padang Barat
Bunong	Biontong I	Kuhanga
Padang Barat	Kuhanga	Padang
Vahuta	Padang Barat	Pimpi

Catatan/*Note:* ...

Sumber/*Source:* Aparat Desa/Kelurahan (Lurah/Sangadi/Sekretaris)/ *Village/Kelurahan Apparatus (Lurah/Sangadi/Secretary)*

**Tabel 1.3**  
**Table**

**Luas Daerah Menurut Desa/Kelurahan di Kecamatan Bintauna, 2021**  
**Total Area by Villages/Kelurahan in Bintauna Subdistrict, 2021**

Desa/Kelurahan Village/Kelurahan	Luas Total Area (km <sup>2</sup> /sq.km)	Persentase terhadap Luas Kecamatan Percentage to Subdistrict Area
(1)	(2)	(3)
Mome	101.89	15.79
Huntuk	125.81	19.49
Pimpi	6.19	0.96
Bunia	136.67	21.17
Kopi	151.47	23.47
Bintauna Pantai	1.22	0.19
Minanga	2.31	0.36
Batulintik	2.66	0.41
Bintauna	0.21	0.03
Talaga	1.04	0.16
Voa'a	0.17	0.03
Padang	0.14	0.02
Kuhanga	1.67	0.26
Bunong	112.6	17.44
Padang Barat	1.12	0.17
Vahuta	0.29	0.04
<b>Bintauna</b>	<b>645.46</b>	<b>100</b>

Catatan/Note: ...

Sumber/Source: BPS, Pendataan Potensi Desa (Podes) 2021/BPS-Statistics Indonesia, Village Potential Data Collecting 2021

**Tabel 1.4**  
**Table**

**Jarak ke Kantor Camat dan Kantor Bupati/Walikota Menurut Desa/Kelurahan di Kecamatan Bintauna (km), 2021**  
***Distance to the Subdistrict Office and Regency/Municipal Office by Villages/Kelurahan in Bintauna Subdistrict (km), 2021***

<b>Desa/Kelurahan</b> <b>Village/Kelurahan</b>	<b>Jarak ke Kantor Camat</b> <b>Distance to Subdistrict Office</b>	<b>Jarak ke Kantor Bupati/Walikota</b> <b>Distance to Regency/Municipal Office</b>
(1)	(2)	(3)
Mome	5	40
Huntutuk	5	45
Pimpi	1	40
Bunia	1	44
Kopi	5	47
Bintauna Pantai	9	50
Minanga	9	42
Batulintik	1	40
Bintauna	1	43
Talaga	1	46
Voa'a	1	40
Padang	1	43
Kuhanga	3	40
Bunong	3	45
Padang Barat	1	40
Vahuta	1	40

Catatan/Note: ...

Sumber/Source: BPS, Pendataan Potensi Desa (Podes) 2021/BPS-Statistics Indonesia, Village Potential Data Collecting 2021

**Tabel 1.5**  
**Table**

**Nama-Nama Sungai yang Melintas Menurut Desa/  
Kelurahan di Kecamatan Bintauna, 2021**  
**River Names by Villages/Kelurahan in Bintauna Subdistrict,  
2021**

<b>Desa/Kelurahan</b> <i>Village/Kelurahan</i>	<b>Nama Sungai yang Melintas</b> <i>River Names</i>		
(1)	(2)	(3)	(4)
Mome	Patodo	-	-
Huntuk	Bonoto	-	-
Pimpi	-	-	-
Bunia	Bonoto	-	-
Kopi	Gambuta	Ilanga	Tenga
Bintauna Pantai	Sangkub	-	-
Minanga	Bintauna	-	-
Batulintik	Bonoto	Nono	-
Bintauna	-	-	-
Talaga	-	-	-
Voa'a	-	-	-
Padang	-	-	-
Kuhanga	Sungai Sawah Tua	Sungai Kuhanga	-
Bunong	-	-	-
Padang Barat	-	-	-
Vahuta	-	-	-

Catatan/Note: ...

Sumber/Source: Aparat Desa/Kelurahan (Lurah/Sangadi/Sekretaris)/ Village/Kelurahan Apparatus (Lurah/Sangadi/Secretary)

**Tabel 1.6**  
**Table**

**Nama-Nama Gunung yang Melintas Menurut Desa/  
Kelurahan di Kecamatan Bintauna, 2021**  
**Mountain Names by Villages/Kelurahan in Bintauna  
Subdistrict, 2021**

<b>Desa/Kelurahan</b> <b>Village/Kelurahan</b>	<b>Nama Gunung yang Melintas</b> <b>Mountain Names</b>		
(1)	(2)	(3)	(4)
Mome	Patodo	Lamongo	Ipaho
Huntutuk	Uuwo	Ketanga	Kayu Itam
Pimpi	Sosiopo	Vongkuru	-
Bunia	-	-	-
Kopi	Puhu Tandayo	-	-
Bintauna Pantai	-	-	-
Minanga	-	-	-
Batulintik	Molitungo	Nonimpoto	-
Bintauna	-	-	-
Talaga	-	-	-
Voa'a	-	-	-
Padang	-	-	-
Kuhanga	Hapi	Ota	-
Bunong	Butu	-	-
Padang Barat	-	-	-
Vahuta	-	-	-

Catatan/Note: ...

Sumber/Source: Aparat Desa/Kelurahan (Lurah/Sangadi/Sekretaris)/ Village/Kelurahan Apparatus (Lurah/Sangadi/Secretary)

The background features a stylized, layered design of green leaves and branches. The leaves are in various shades of green, from light to dark, and are arranged in a way that creates a sense of depth and movement. The branches are white and curve through the composition. The overall aesthetic is clean and modern, with a focus on natural elements.

**BAB 2**

**PEMERINTAHAN**  
**GOVERNMENT**

<https://oolmutkaindonesia.go.id>





## PENJELASAN TEKNIS

1. Desa adalah desa dan desa adat atau yang disebut dengan nama lain, selanjutnya disebut Desa adalah kesatuan masyarakat hukum yang memiliki batas wilayah yang berwenang untuk mengatur dan mengurus urusan pemerintahan, kepentingan masyarakat setempat berdasarkan prakarsa masyarakat, hak asal usul, dan/atau hak tradisional yang diakui dan dihormati dalam system Pemerintahan Negara Kesatuan Republik Indonesia (Undang-Undang Nomor 6 Tahun 2014 tentang Desa).
2. Kelurahan adalah suatu wilayah yang dipimpin oleh seorang Lurah sebagai perangkat daerah kabupaten dan atau daerah kota di bawah kecamatan (Undang-Undang No. 32 Tahun 2004 tentang Pemerintahan Daerah).

## TECHNICAL NOTES

1. *Village is village and custom village or that is called by other terms, hereinafter referred to as the village is the unity of the legal community who have territorial boundaries that are authorized to regulate and manage government affairs, the interest of local communities based on community initiatives, the origin and local customs that are acknowledged and respected within the unitary System of Government Republic of Indonesia (Law No. 6 Year 2014 about Village).*
2. *Sub-district is an area that is led by a sub-district head (Lurah) as an apparatus of regency and or city under the district (Law No.32 Year 2004 about Local Governmental).*

<https://bolmutkab.bps.go.id>

## **ULASAN**

Kecamatan Bintauna merupakan bagian dari Kabupaten Bolaang Mongondow Utara yang terdiri dari 1 Kelurahan dan 15 Desa.

Pada tahun 2021, kepala desa/lurah dan sekretaris desa/kelurahan di Kecamatan Bintauna paling banyak berjenis kelamin laki-laki.

## **DESCRIPTION**

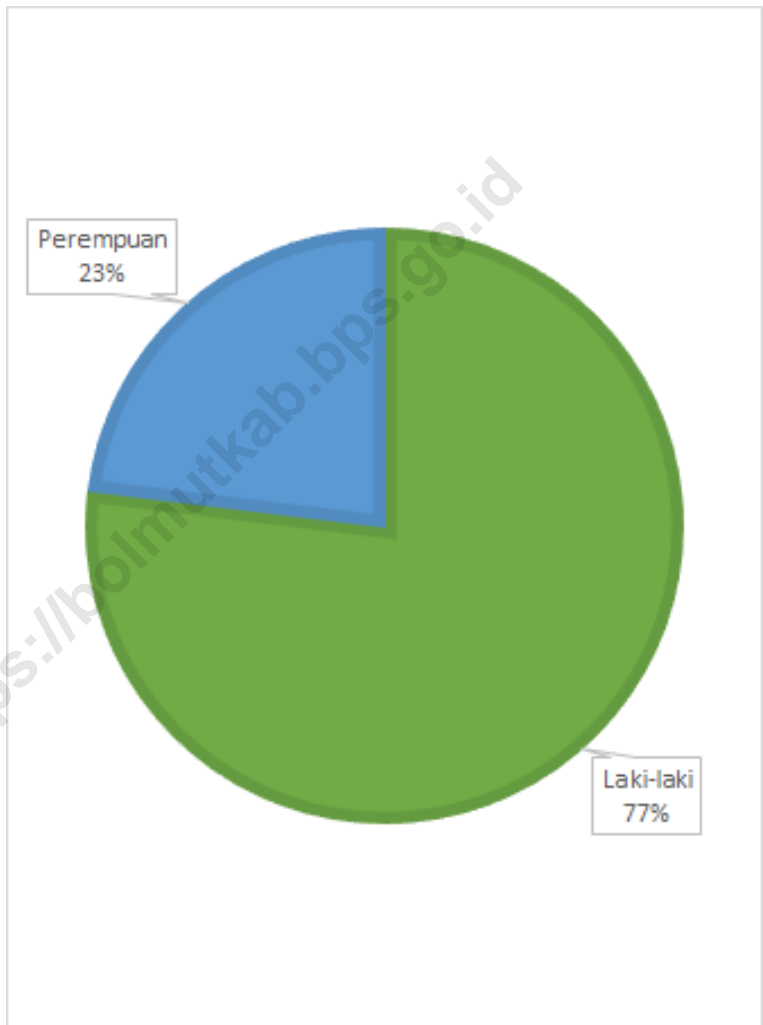
*Bintauna Subdistrict is a part of Bolaang Mongondow Utara Regency has 1 kelurahan and 15 villages.*

*In 2021, the head of village/lurah and the secretary of the village/kelurahan in Bintauna Subdistrict are mostly men.*

<https://bolmutkab.bps.go.id>

**Gambar** 2.1  
**Figures**

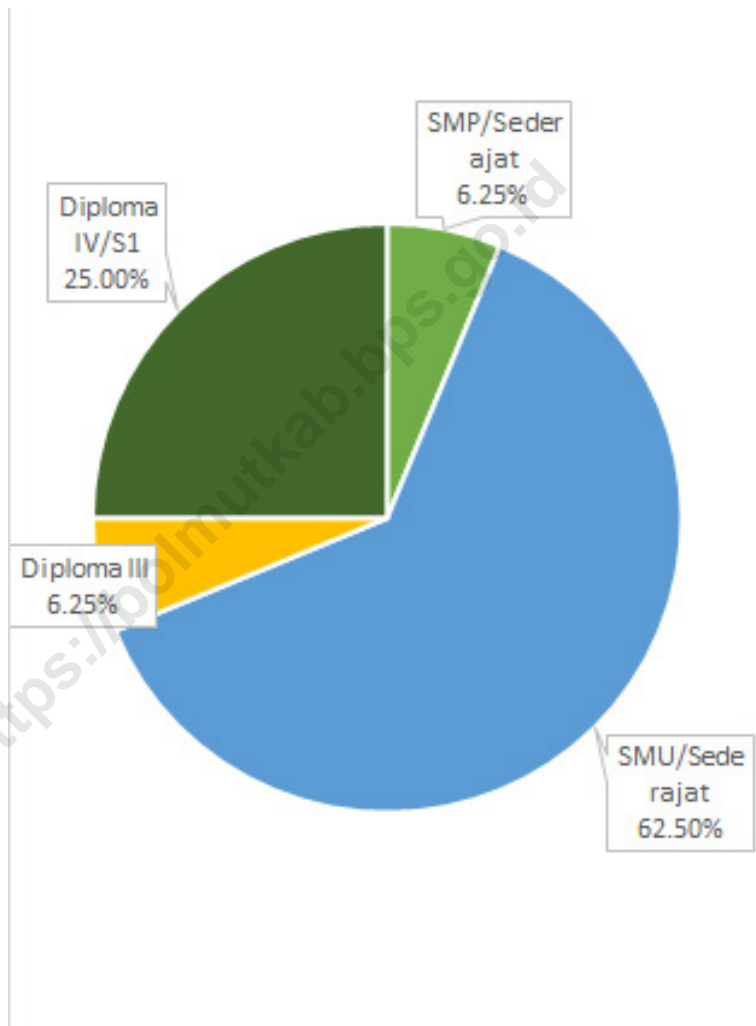
**Persentase Kepala Desa (Sangadi)/Lurah menurut Jenis Kelamin di Kecamatan Bintauna, 2021**  
**Percentage of Village Head/Lurah by Gender in Bintauna Subdistrict, 2021**



Sumber/Source : Aparat Desa/Kelurahan (Lurah/Sangadi/Sekretaris Desa)/ Village/Kelurahan Apparatus (Lurah/Sangadi/Village Secretary)

**Gambar 2.2**  
**Figures**

**Persentase Kepala Desa (Sangadi)/Lurah menurut Pendidikan Terakhir di Kecamatan Bintauna, 2021**  
**Percentage of Village Head/Lurah by Educational Level in Bintauna Subdistrict, 2021**



Sumber/Source : Aparat Desa/Kelurahan (Lurah/Sangadi/Sekretaris Desa)/ Village/Kelurahan Apparatus (Lurah/Sangadi/Village Secretary)

## 2.1 WILAYAH ADMINISTRATIF ADMINISTRATIVE AREA

**Tabel 2.1.1** Jumlah Dusun, Rukun Warga (RW), dan Rukun Tetangga (RT) Menurut Desa/Kelurahan di Kecamatan Bintauna, 2021  
**Table** *Number of Dusun, Rukun Warga, and Rukun Tetangga by Villages/Kelurahan in Bintauna Subdistrict, 2021*

Desa/Kelurahan <i>Village/Kelurahan</i>	Dusun <i>Dusun</i>	Rukun Warga (RW) <i>Rukun Warga</i>	Rukun Tetangga (RT) <i>Rukun Tetangga</i>
(1)	(2)	(3)	(4)
Mome	3	-	-
Huntuk	3	-	-
Pimpi	3	-	-
Bunia	4	-	-
Kopi	3	-	-
Bintauna Pantai	3	-	-
Minanga	3	-	-
Batulintik	4	-	-
Bintauna	-	3	6
Talaga	4	-	-
Vo'a'a	4	-	-
Padang	4	-	-
Kuhanga	4	-	-
Bunong	4	-	-
Padang Barat	4	-	-
Vahuta	3	-	-
<b>Bintauna</b>			

Catatan/Note: ...

Sumber/Source: Aparat Desa/Kelurahan (Lurah/Sangadi/Sekretaris Desa)/ *Village/Kelurahan Apparatus (Lurah/Sangadi/Village Secretary)*

## 2.2 SUMBER DAYA MANUSIA HUMAN RESOURCES

**Tabel 2.2.1 Kepala Desa (Sangadi) Menurut Desa/Kelurahan, Jenis Kelamin dan Pendidikan di Kecamatan Bintauna, 2021**  
**Table 2.2.1 Village Head by Villages/Kelurahan, Sex, and Educational Level in Bintauna Subdistrict, 2021**

Desa/Kelurahan <i>Village/Kelurahan</i>	Nama Kepala Desa <i>Name of Village Head</i>	Jenis Kelamin <i>Sex</i>	Pendidikan <i>Educational Level</i>
(1)	(2)	(3)	(4)
Mome	Yusup Pontoh	Laki-laki	SMU/Sederajat
Huntuk	Erna Aliu	Perempuan	SMP/Sederajat
Pimpi	Bima Anrie D	Laki-laki	SMU/Sederajat
Bunia	Rahmat Binolombangan	Laki-laki	SMU/Sederajat
Kopi	Sulaeman Muhammad	Laki-laki	SMU/Sederajat
Bintauna Pantai	Warniati Aris	Perempuan	SMU/Sederajat
Minanga	Basri Daeng Pagesa	Laki-laki	Diploma III
Batulintik	Manto Tangahu	Laki-laki	SMU/Sederajat
Bintauna	Zanudin P. Samber	Laki-laki	Diploma IV/S1
Talaga	Asrul Mokodenseho	Laki-laki	Diploma IV/S1
Voa'a	Herjan Timugu	Laki-laki	SMU/Sederajat
Padang	Hamdin Datunsolang	Laki-laki	SMU/Sederajat
Kuhanga	Dapral Latamani	Laki-laki	SMU/Sederajat
Bunong	Ritnah Datunsolang	Perempuan	Diploma IV/S1
Padang Barat	Sudiro H Bangko	Laki-laki	SMU/Sederajat
Vahuta	Salimudin Altin Pontoh	Laki-laki	Diploma IV/S1

Catatan/Note: ...

Sumber/Source: Aparat Desa/Kelurahan (Lurah/Sangadi/Sekretaris Desa)



**Tabel** 2.2.2  
**Table**

**Nama Sekretaris Desa Menurut Desa/Kelurahan di Kecamatan Bintauna, 2021**  
**Village Secretary by Villages/Kelurahan in Bintauna Subdistrict, 2021**

<b>Desa/Kelurahan</b> <b>Village/Kelurahan</b>	<b>Nama Sekretaris Desa</b> <b>Name of Village Secretary</b>	<b>Jenis Kelamin</b> <b>Sex</b>	<b>Pendidikan</b> <b>Educational Level</b>
(1)	(2)	(3)	(4)
Mome	Yulce Katiandago	Perempuan	SMU/Sederajat
Huntuk	Sumarto Binolombangan	Laki-laki	SMU/Sederajat
Pimpi	Moh. Iksun Mokodenseho	Laki-laki	SMU/Sederajat
Bunia	Rifal Pakaya	Laki-laki	Diploma IV/S1
Kopi	Sularti Djaguro	Perempuan	Diploma IV/S1
Bintauna Pantai	Fadilatul Janna Ali	Perempuan	SMU/Sederajat
Minanga	Lababa Lawe	Laki-laki	SMU/Sederajat
Batulintik	Sarjono Mamonto	Laki-laki	SMU/Sederajat
Bintauna	Hassan Gonibala	Laki-laki	Diploma IV/S1
Talaga	Rahmat Djanko	Laki-laki	Diploma IV/S1
Voa'a	Igawati Datungsolang	Perempuan	Diploma I/II/III
Padang	Fadlan Umahani	Laki-laki	SMU/Sederajat
Kuhanga	Rahma Ali	Perempuan	SMU/Sederajat
Bunong	Risman Ishak	Laki-laki	SMU/Sederajat
Padang Barat	Ferawaty	Perempuan	Diploma IV/S1
Vahuta	Iswan Lasahinda	Laki-laki	SMU/Sederajat

Catatan/Note: ...

Sumber/Source: Aparat Desa/Kelurahan (Lurah/Sangadi/Sekretaris Desa)/ Village/Kelurahan Apparatus (Lurah/Sangadi/Village Secretary)

**Tabel** 2.2.3  
**Table**

**Nama Ketua Badan Permusyawaratan Desa (BPD)  
Menurut Desa/Kelurahan di Kecamatan Bintauna, 2021  
Head of Village Council by Villages/Kelurahan in Bintauna  
Subdistrict, 2021**

<b>Desa/Kelurahan Village/Kelurahan</b>	<b>Ketua Badan Permusyawaratan Desa (BPD) Village Council</b>
(1)	(2)
Mome	Harman Tamasolaney
Huntuk	Wuldes Takahindangen
Pimpi	Aprianto Hinur, S.Ag
Bunia	Fardiansyah Tamala
Kopi	Moh. Alfian Daeng Mulisa
Bintauna Pantai	Zubair Runtutahu
Minanga	Husna Mupalag
Batulintik	Amir Rimpu
Bintauna	Irfan Bagong
Talaga	Muhammad Filabuya
Voa'a	Suprianto Abdullah
Padang	Ety Lakoro
Kuhanga	Sahlan Mamonto
Bunong	Jusup Pontoh
Padang Barat	Riah Hidayat Laurestabo
Vahuta	Sjamsudin Rahim

Catatan/Note: ...

Sumber/Source: Aparat Desa/Kelurahan (Lurah/Sangadi/Sekretaris Desa)/ Village/Kelurahan Apparatus (Lurah/Sangadi/Village Secretary)

**Tabel** 2.2.4  
**Table**

**Status dan Klasifikasi Desa Menurut Desa/Kelurahan di Kecamatan Bintauna, 2021**  
**Status and Classification by Villages/Kelurahan in Bintauna Subdistrict, 2021**

<b>Desa/Kelurahan</b> <b>Village/Kelurahan</b>	<b>Status</b> <b>Status</b>	<b>Klasifikasi</b> <b>Classification</b>
(1)	(2)	(3)
Mome	Definitif	Swadaya
Huntuk	Definitif	Swadaya
Pimpi	Definitif	Swadaya
Bunia	Definitif	Swadaya
Kopi	Definitif	Swadaya
Bintauna Pantai	Definitif	Swadaya
Minanga	Definitif	Swadaya
Batulintik	Definitif	Swadaya
Bintauna	Definitif	Lainnya
Talaga	Definitif	Swadaya
Voa'a	Definitif	Swadaya
Padang	Definitif	Swadaya
Kuhanga	Definitif	Swadaya
Bunong	Definitif	Swadaya
Padang Barat	Definitif	Swadaya
Vahuta	Definitif	Swakarsa

Catatan/Note: ...

Sumber/Source: ...

**Tabel** 2.2.5  
**Table**

**Jumlah Aparatur Pemerintah Desa Menurut Desa/  
Kelurahan di Kecamatan Bintauna, 2021**  
**Number of Village Officials by Villages/Kelurahan in  
Bintauna Subdistrict, 2021**

Desa/Kelurahan Village/Kelurahan	Sekretariat <sup>1</sup> Secretariat <sup>1</sup>	Pelaksana Teknis Technical Implementation	Pelaksana Kewilayahan Head of Dusun	Pegawai Lainnya Other Village Officials
(1)	(2)	(3)	(4)	(5)
Mome	3	3	3	2
Huntuk	3	3	3	2
Pimpi	4	3	3	4
Bunia	4	3	4	4
Kopi	4	3	3	4
Bintauna Pantai	4	3	3	4
Minanga	4	3	3	3
Batulintik	4	3	3	4
Bintauna	1	4	9	9
Talaga	4	3	4	3
Voa'a	3	3	4	0
Padang	3	3	4	3
Kuhanga	3	3	4	2
Bunong	3	3	4	0
Padang Barat	3	3	4	2
Vahuta	4	3	3	4

Catatan/Note: <sup>1</sup>Termasuk Kepala Urusan Tata Usaha dan Umum, Kepala Urusan Keuangan dan Kepala Urusan Perencanaan/Include Head of Administration, Head of Finance and Head of Personnel Planning

Sumber/Source: BPS, Pendataan Potensi Desa (Podes) 2018-2020/BPS-Statistics Indonesia, Village Potential Data Collecting 2018-2020

**Tabel** 2.2.6  
**Table**

**Jumlah Anggota Badan Permusyawaratan Desa (BPD) dan Lembaga Pemberdayaan Masyarakat (LPM) Desa Menurut Desa/Kelurahan di Kecamatan Bintauna, 2021**  
**Number of Village Council Official and Institute for Community Empowerment Official by Villages/Kelurahan in Bintauna Subdistrict, 2021**

Desa/Kelurahan Village/Kelurahan	Badan Permusyawaratan Desa (PMD) Village Council	Lembaga Pemberdayaan Masyarakat Institute for Community Empowerment
(1)	(2)	(3)
Mome	5	5
Huntutuk	4	3
Pimpi	3	4
Bunia	2	5
Kopi	3	4
Bintauna Pantai	4	4
Minanga	5	5
Batulintik	5	5
Bintauna	-	5
Talaga	4	3
Vo'a'a	5	3
Padang	5	3
Kuhanga	5	4
Bunong	4	5
Padang Barat	5	5
Vahuta	4	5

Catatan/Note: ...

Sumber/Source: Aparat Desa/Kelurahan (Lurah/Sangadi/Sekretaris Desa) / Village/Kelurahan Apparatus (Lurah/Sangadi/Village Secretary)

**Tabel** 2.2.7  
**Table**

**Jumlah Penerima Pendapatan Asli Daerah (PAD), Dana Desa (DD), dan Alokasi Dana Desa (ADD) Menurut Desa/ Kelurahan di Kecamatan Bintauna, 2021**  
**Number of Original Local Government Revenue, Village Fund, and Village Fund Allocation by Villages/Kelurahan in Bintauna Subdistrict, 2021**

Desa/Kelurahan Village/Kelurahan	Pendapatan Asli Daerah (PAD) Original Local Government Revenue	Dana Desa (DD) Village Fund	Alokasi Dana Desa (ADD) Village Fund Allocation
(1)	(2)	(3)	(4)
Mome	0	840.136.000	307.173.370
Huntuk	0	760.000.000	310.000.000
Pimpi	2.050.000	675.182.000	313.994.752
Bunia	0	766.102.000	335.910.738
Kopi	0	925.185.000	327.004.058
Bintauna Pantai	0	884.396.000	379.226.591
Minanga	0	1.251.051.000	327.251.122
Batulintik	4.662.030	931.172.000	341.338.944
Bintauna	0	0	0
Talaga	10.250.000	671.146.000	343.568.807
Voa'a	0	922.882.000	322.247.381
Padang	0	685.360.000	349.820.271
Kuhanga	0	875.822.000	351.968.418
Bunong	0	858.959.000	370.818.285
Padang Barat	4.500.00	788.804.000	337.451.475
Vahuta	0	727.595.000	296.256.993

Catatan/Note: Bintauna adalah Kelurahan

Sumber/Source: Aparat Desa/Kelurahan (Lurah/Sangadi/Sekretaris Desa)/ Village/Kelurahan Apparatus (Lurah/Sangadi/Village Secretary)



The background features a stylized, layered design of green leaves and branches. The leaves are in various shades of green, from light to dark, and are arranged in a way that creates a sense of depth and movement. The branches are white and curve through the composition. The overall aesthetic is clean and modern, typical of a textbook cover.

## BAB 3

# **PENDUDUK** *POPULATION*

<https://oolmutkalahi.com.id>





## PENJELASAN TEKNIS

1. Penduduk Indonesia adalah semua orang yang berdomisili di wilayah teritorial Indonesia, mencakup Warga Negara Indonesia (WNI) dan Warga Negara Asing (WNA) yang telah menetap selama satu tahun atau lebih atau berencana menetap di wilayah Indonesia selama minimal satu tahun. Pada sensus sebelumnya referensi waktu dalam konsep kependudukan adalah enam bulan. Perubahan ini didasari oleh UU No. 24 Tahun 2013 tentang Perubahan atas UU No. 23 Tahun 2006 tentang Administrasi Kependudukan pada Pasal 15.
2. Rasio jenis kelamin adalah perbandingan antara jumlah penduduk laki-laki dan jumlah penduduk perempuan pada suatu daerah dan waktu tertentu, yang biasanya dinyatakan dalam banyaknya penduduk laki-laki per 100 perempuan. Perbandingan antara penduduk laki-laki dan penduduk perempuan pada suatu wilayah dan waktu tertentu. Biasanya dinyatakan dengan banyaknya penduduk laki-laki untuk 100 penduduk perempuan.

## TECHNICAL NOTES

1. *The population of Indonesia are all people who live in Indonesia's territory, including Indonesian citizens and foreign citizens who have lived for one year or more or plan to stay in Indonesia territory for at least one year. In the previous census the time reference in the population concept was six months. This change is based on Law no.24 of 2013 concerning Amendments to Law no. 23 of 2006 concerning Population Administration in Article 15.*
2. *The sex ratio is the ratio between the number of male residents and the number of female residents in a certain area and time, which is usually expressed in terms of the number of male residents per 100 women. The comparison between the male population and the female population in a certain area and time. Usually expressed as the number of male residents for 100 female residents.*

<https://bolmutkab.bps.go.id>

## ULASAN

Penduduk Kecamatan Bintauna tahun 2021 berdasarkan data Kependudukan dan Catatan Sipil (Dukcapil) adalah sebanyak 14.969 jiwa. Sementara itu besarnya angka rasio jenis kelamin tahun 2021 penduduk laki-laki terhadap penduduk perempuan sebesar 105,82.

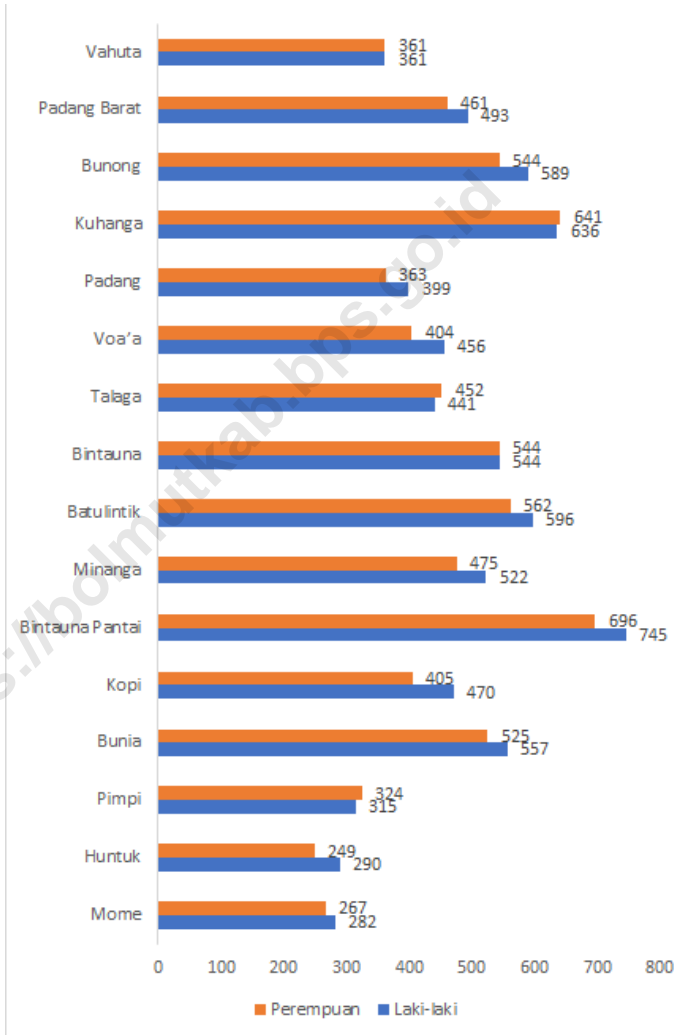
## DESCRIPTION

*Bintauna Subdistrict population based on data from Population dan Civil Registration Agency for 2021 were 14.969 people. While the sex ratio in 2021 the male population towards the female population were 105,82.*

<https://bolmutkab.bps.go.id>

**Gambar 3.1**  
**Figures**

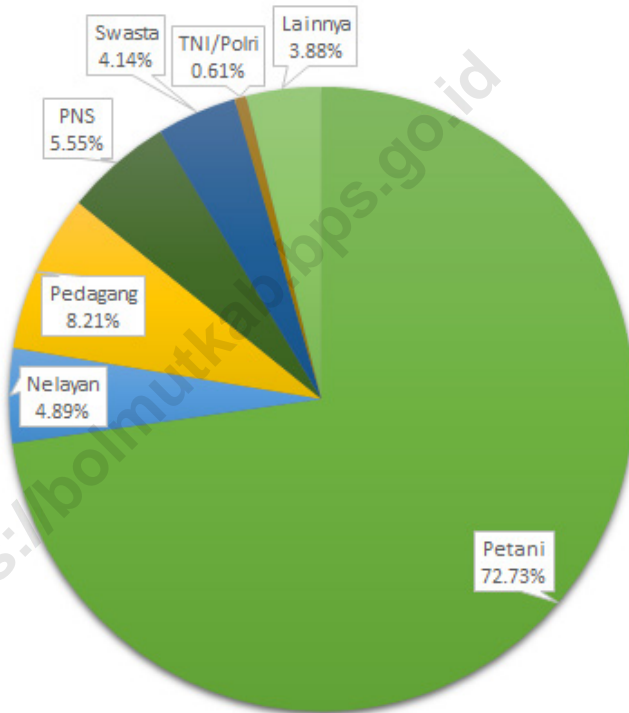
**Banyaknya Penduduk Berdasarkan Jenis Kelamin dan Desa/Kelurahan di Kecamatan Bintauna, 2021**  
**Number of Population by Gender and Village/Kelurahan in Bintauna Subdistrict, 2021**



Sumber/Source : Dinas Kependudukan dan Pencatatan Sipil/Population and Civil Registry Office

**Gambar 3.2**  
**Figures**

**Persentase Penduduk Menurut Mata Pencaharian  
Utama di Kecamatan Bintauna, 2021**  
*Percentage of Population by Main Job in Bintauna  
Subdistrict, 2021*



Sumber/Source : Aparatur Desa/Kelurahan (Lurah/Sangadi/Sekretaris)/ Village/Kelurahan Apparatus (Lurah/Sangadi/Secretary)

**Tabel 3.1**  
**Table**

**Penduduk, Distribusi Persentase Penduduk, Kepadatan Penduduk, Rasio Jenis Kelamin Penduduk Menurut Desa/ Kelurahan di Kecamatan Bintauna, 2021**  
*Population, Percentage Distribution of Population, Population Density, and Population Sex Ratio by Villages/ Kelurahan in Bintauna Subdistrict, 2021*

Desa/Kelurahan <i>Village/Kelurahan</i>	Penduduk/ <i>Population</i>		
	Laki-Laki/ <i>Male</i>	Perempuan/ <i>Female</i>	Jumlah/ <i>Total</i>
(1)	(2)	(3)	(4)
Mome	282	267	549
Huntuk	290	249	539
Pimpi	315	324	639
Bunia	557	525	1.082
Kopi	470	405	875
Bintauna Pantai	745	696	1.441
Minanga	522	475	997
Batulintik	596	562	1.158
Bintauna	544	544	1.088
Talaga	441	452	893
Voa'a	456	404	860
Padang	399	363	762
Kuhanga	636	641	1.277
Bunong	589	544	1.133
Padang Barat	493	461	954
Vahuta	361	361	722
<b>Bintauna</b>	<b>7.696</b>	<b>7.273</b>	<b>14.969</b>

Lanjutan Tabel/*Continued Table 3.1*

Desa/Kelurahan <i>Village/Kelurahan</i>	Persentase Penduduk <i>Percentage of Total Population</i>	Kepadatan Penduduk (per Km <sup>2</sup> ) <i>Population Density per sq.km</i>	Rasio Jenis Kelamin Penduduk <i>Population Sex Ratio</i>
(1)	(5)	(6)	(7)
Mome	3.67	0.85	105.62
Huntutuk	3.60	0.84	116.47
Pimpi	4.27	0.99	97.22
Bunia	7.23	1.68	106.10
Kopi	5.85	1.36	116.05
Bintauna Pantai	9.63	2.23	107.04
Minanga	6.66	1.54	109.89
Batulintik	7.74	1.79	106.05
Bintauna	7.27	1.69	100.00
Talaga	5.97	1.38	97.57
Voa'a	5.75	1.33	112.87
Padang	5.09	1.18	109.92
Kuhanga	8.53	1.98	99.22
Bunong	7.57	1.76	108.27
Padang Barat	6.37	1.48	106.94
Vahuta	4.82	1.12	100.00
<b>Bintauna</b>	<b>100</b>	<b>23.19</b>	<b>105.82</b>

Catatan/*Note*: ...

Sumber/*Source*: Dinas Kependudukan dan Pencatatan Sipil/*Population and Civil Registry Office*



**Tabel** 3.2  
**Table**

**Jumlah Keluarga dan Keluarga Pertanian Menurut Desa/  
Kelurahan di Kecamatan Bintauna, 2021**  
**Number of Family and Farmer's Family by Villages/  
Kelurahan in Bintauna Subdistrict, 2021**

<b>Desa/Kelurahan</b> <b>Village/Kelurahan</b>	<b>Keluarga</b> <b>Family</b>	<b>Keluarga Pertanian</b> <b>Farmer's Family</b>
(1)	(2)	(3)
Mome	223	120
Huntuk	223	133
Pimpi	275	165
Bunia	429	200
Kopi	342	195
Bintauna Pantai	583	640
Minanga	407	33
Batulintik	408	239
Bintauna	435	293
Talaga	343	23
Voa'a	317	140
Padang	323	3
Kuhanga	456	175
Bunong	426	230
Padang Barat	364	144
Vahuta	253	122
<b>Bintauna</b>	<b>4.844</b>	<b>2.855</b>

Catatan/Note: ...

Sumber/Source: Dinas Kependudukan dan Pencatatan Sipil/Population and Civil Registry Office

Aparatur Desa/Kelurahan (Lurah/Sangadi/Sekretaris)/ Village/Kelurahan Apparatus (Lurah/Sangadi/Secretary)

**Tabel 3.3**  
**Table**

**Jumlah Kelahiran dan Kematian Menurut Desa/Kelurahan di Kecamatan Bintauna, 2021**  
**Number of Birth and Mortality by Villages/Kelurahan in Bintauna Subdistrict, 2021**

<b>Desa/Kelurahan</b> <b>Village/Kelurahan</b>	<b>Kelahiran</b> <b>Birth</b>	<b>Kematian</b> <b>Mortality</b>
(1)	(2)	(3)
Mome	5	3
Huntutuk	6	1
Pimpi	-	2
Bunia	3	-
Kopi	8	4
Bintauna Pantai	13	16
Minanga	16	13
Batulintik	10	3
Bintauna	-	1
Talaga	-	-
Voa'a	10	10
Padang	12	5
Kuhanga	16	4
Bunong	20	-
Padang Barat	7	10
Vahuta	5	4
<b>Bintauna</b>	<b>131</b>	<b>76</b>

Catatan/Note: ...

Sumber/Source: Aparatur Desa/Kelurahan (Lurah/Sangadi/Sekretaris)/ Village/Kelurahan Apparatus (Lurah/Sangadi/Secretary)

**Tabel** 3.4  
**Table**

**Penduduk Menurut Mata Pencaharian Utama dan Desa/  
Kelurahan di Kecamatan Bintauna, 2021**  
*Population by Main Job and Villages/Kelurahan in Bintauna  
Subdistrict, 2021*

<b>Desa/Kelurahan Village/Kelurahan</b>	<b>Petani Farmer</b>	<b>Nelayan Fisherman</b>	<b>Pedagang Seller</b>	<b>PNS Civil Servants</b>
(1)	(2)	(3)	(4)	(5)
Mome	520	0	9	7
Huntuk	117	0	6	3
Pimpi	267	4	11	45
Bunia	585	6	290	41
Kopi	209	2	18	23
Bintauna Pantai	347	7	26	23
Minanga	57	174	9	29
Batulintik	239	34	5	14
Bintauna	40	0	15	31
Talaga	440	37	17	20
Voa'a	200	6	48	26
Padang	180	1	1	12
Kuhanga	364	15	6	19
Bunong	462	21	25	32
Padang Barat	189	5	30	15
Vahuta	437	1	9	15
<b>Bintauna</b>	<b>4.653</b>	<b>313</b>	<b>525</b>	<b>355</b>

Lanjutan Tabel/*Continued Table 3.4*

<b>Desa/Kelurahan Village/Kelurahan</b>	<b>Swasta Entrepreneur</b>	<b>TNI/Polri Army/Police</b>	<b>Lainnya Other</b>
(1)	(6)	(7)	(8)
Mome	3	0	15
Huntuk	4	2	19
Pimpi	24	4	0
Bunia	47	1	92
Kopi	13	4	15
Bintauna Pantai	0	1	7
Minanga	0	3	0
Batulintik	0	5	0
Bintauna	35	2	0
Talaga	3	5	4
Voa'a	5	3	8
Padang	57	3	-
Kuhanga	8	2	3
Bunong	45	1	52
Padang Barat	15	1	33
Vahuta	6	2	0
<b>Bintauna</b>	<b>265</b>	<b>39</b>	<b>248</b>

Catatan/Note: ...

Sumber/Source: Aparatur Desa/Kelurahan (Lurah/Sangadi/Sekretaris)/ Village/Kelurahan Apparatus (Lurah/Sangadi/Secretary)





**BAB 4**

**SOSIAL DAN  
KESEJAHTERAAN  
RAKYAT**  
***SOCIAL AND  
WELFARE***



## PENJELASAN TEKNIS

1. Jalur Pendidikan di Indonesia terdiri atas 1) pendidikan formal, 2) pendidikan nonformal, dan 3) pendidikan informal yang ketiganya dapat saling melengkapi dan memperkaya (Undang-Undang No. 20 Tahun 2014 tentang Sistem Pendidikan Nasional)
2. Jenjang Pendidikan Formal terdiri atas pendidikan dasar, pendidikan menengah, dan pendidikan tinggi. Jenis pendidikan yang diajarkan mencakup pendidikan umum, kejuruan, akademik, profesi, vokasi, keagamaan, dan khusus.

## TECHNICAL NOTES

1. *The Education System in Indonesia consists of 1) a formal education, 2) non-formal education, and 3) informal education that all three can be complementary and enriching (Law No. 20 Year 2014 about The National Education System).*
2. *The Formal Education Level consists of primary education, secondary education, and high education. The kind of education that taught consists of general education, vocational, academic, professional, religious, and specific education.*



<https://bolmutkab.bps.go.id>

## ULASAN

Pada tahun 2021, hampir semua fasilitas pendidikan sudah tersedia kecuali Akademi/Perguruan Tinggi di kecamatan Bintauna walaupun tidak tersedia merata di semua desa/kelurahan.

Hanya ada 2 desa yang memiliki pondok pesantren di Kecamatan Bintauna.

Pengguna BPJS di Kecamatan Bintauna sebesar 7.372 penduduk dari total 14.969 penduduk, yaitu hanya sebesar 49,25%.

Semua keluarga di Kecamatan Bintauna sudah menggunakan PLN.

Mayoritas penduduk di Kecamatan Bintauna beragama Islam.

Hampir semua desa/kelurahan di Kecamatan Bintauna memiliki masjid masing-masing, kecuali desa Mome.

## DESCRIPTION

*In 2021, almost all educational facilities will be available except for the Academy/University in the Bintauna Subdistrict, although they are not evenly distributed in all villages/kelurahan.*

*There are only 2 villages that have Islamic boarding schools in Bintauna Subdistrict.*

*BPJS users in Bintauna Subdistrict are 7.372 residents of a total of 14.969 residents, which is only 49.25%.*

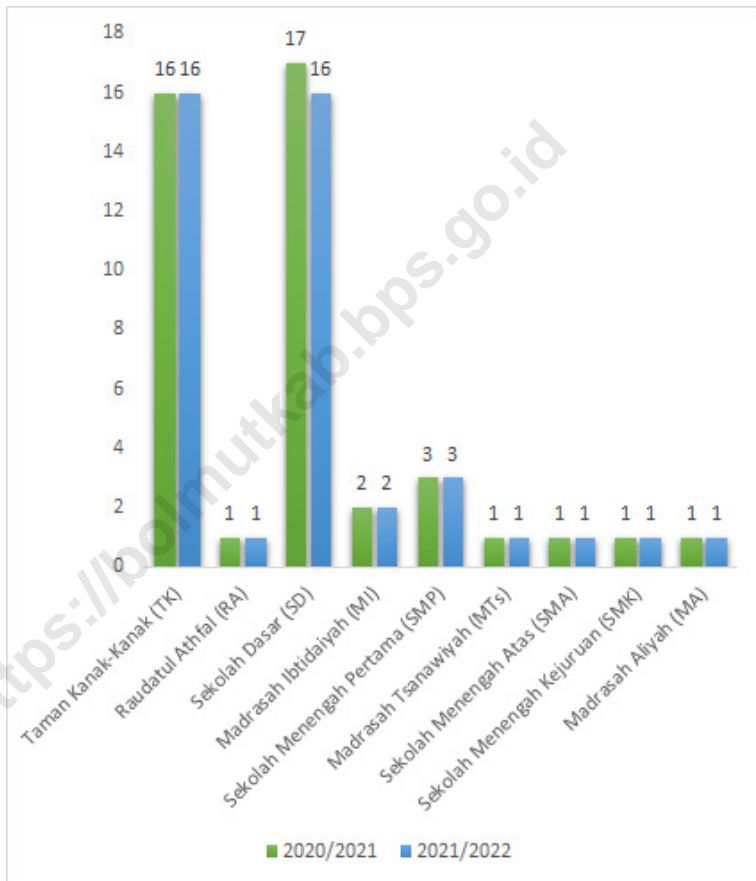
*All families in Bintauna Subdistrict have used PLN.*

*The majority of the population in Bintauna Subdistrict is Muslim.*

*Almost all villages/kelurahan in Bintauna subdistrict have their own mosque, except for Mome village.*

**Gambar 4.1**  
**Figures**

**Jumlah Sekolah Menurut Tingkat Pendidikan di Kecamatan Bintauna, 2020/2021 dan 2021/2022**  
**Number of Schools by Educational Level in Bintauna Subdistrict, 2020/2021 and 2021/2022**

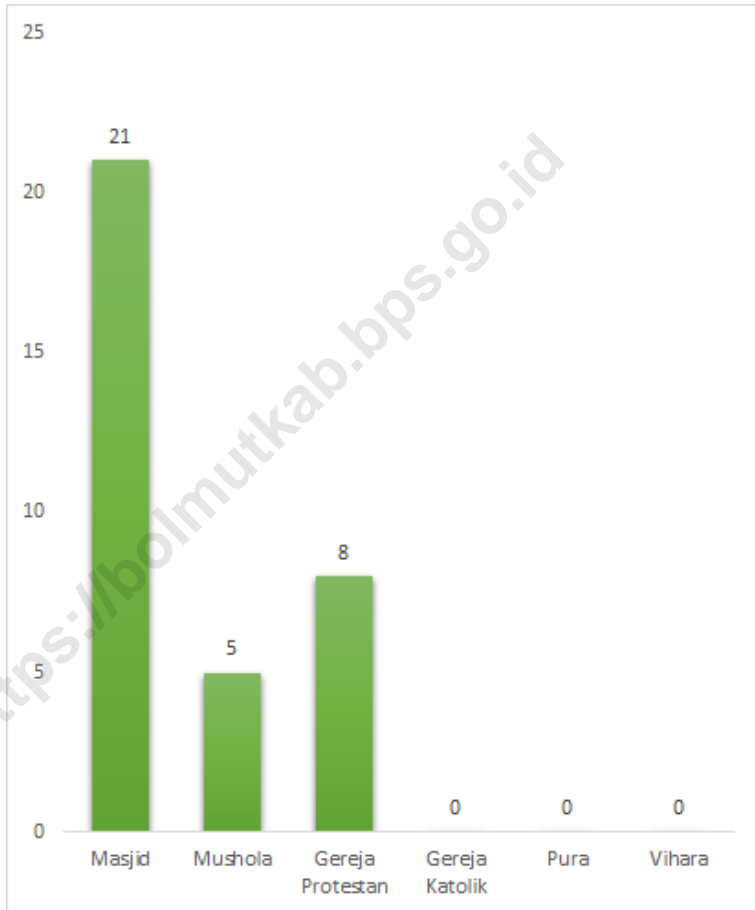


Sumber/Source : <sup>1</sup> Kementerian Pendidikan, Kebudayaan, Riset, dan Teknologi, Sistem Data Pokok Pendidikan, data semester ganjil laporan sampai dengan 30 November 2021/Ministry of Education, Culture, Research, and Technology, Basic Education Data System, odd semester report data up to 30 November 2021

<sup>2</sup> Kementerian Agama, EMIS, data semester ganjil laporan sampai dengan 17 Februari 2022/ Ministry of Religious Affairs, EMIS, odd semester report data up to 17 February 2022

**Gambar 4.2**  
**Figures**

**Jumlah Tempat Peribadatan di Kecamatan Bintauna, 2021**  
**Number of Worship Places in Bintauna Subdistrict, 2021**



Sumber/Source : <sup>1</sup> Kementerian Pendidikan, Kebudayaan, Riset, dan Teknologi, Sistem Data Pokok Pendidikan, data semester ganjil laporan sampai dengan 30 November 2021/Ministry of Education, Culture, Research, and Technology, Basic Education Data System, odd semester report data up to 30 November 2021

<sup>2</sup> Kementerian Agama, EMIS, data semester ganjil laporan sampai dengan 17 Februari 2022/ Ministry of Religious Affairs, EMIS, odd semester report data up to 17 February 2022

#### 4.1 PENDIDIKAN EDUCATION

**Tabel 4.1.1** Banyaknya Desa<sup>1</sup>/Kelurahan yang Memiliki Fasilitas Sekolah Menurut Tingkat Pendidikan di Kecamatan Bintauna, 2019–2021  
**Number of Villages<sup>1</sup>/Kelurahan Having Educational Facilities by Educational Level in Bintauna Subdistrict, 2019–2021**

Tingkat Pendidikan Educational Level	2019	2020	2021
(1)	(2)	(3)	(4)
Sekolah Dasar (SD) Primary School	15	16	15
Madrasah Ibtidaiyah (MI) Madrasah Ibtidaiyah	2	2	2
Sekolah Menengah Pertama (SMP) Junior High School	3	3	3
Madrasah Tsanawiyah (MTs) Madrasah Tsanawiyah (MTs)	1	1	1
Sekolah Menengah Atas (SMA) Senior High School	1	1	1
Sekolah Menengah Kejuruan (SMK) Vocational High School	1	1	1
Madrasah Aliyah (MA) Madrasah Aliyah	1	1	1
Akademi/Perguruan Tinggi Academy/University	0	0	0

Catatan/Note: <sup>1</sup>Desa pada tabel ini termasuk Unit Permukiman Transmigrasi (UPT) yang masih dibina oleh kementerian terkait/  
Villages in this table include Transmigration Settlement Unit which is still fostered by the relevant ministries.

Sumber/Source: BPS, Pendataan Potensi Desa (Podes)2019-2021/BPS-Statistics Indonesia, Village Potential Data Collecting 2019-2021

**Tabel 4.1.2**  
**Table**

**Jumlah Sekolah Menurut Tingkat Pendidikan di Kecamatan Bintauna, 2020/2021 dan 2021/2022**  
**Number of Schools by Educational Level in Bintauna Subdistrict, 2020/2021 and 2021/2022**

Tingkat Pendidikan Educational Level	Negeri/Public		Swasta/Private		Jumlah/Total	
	2020/2021	2021/2022	2020/2021	2021/2022	2020/2021	2021/2022
(1)	(2)	(3)	(4)	(5)	(6)	(7)
Taman Kanak-Kanak (TK) <sup>1</sup> /Kindergarten <sup>1</sup>	1	1	15	15	16	16
Raudatul Athfal (RA) <sup>2</sup> Raudatul Athfal (RA) <sup>2</sup>	0	0	1	1	1	1
Sekolah Dasar (SD) <sup>1</sup> Elementary Schools <sup>1</sup>	17	16	0	0	17	16
Madrasah Ibtidaiyah (MI) <sup>2</sup> /Madrasah Ibtidaiyah (MI) <sup>2</sup>	0	0	2	2	2	2
Sekolah Menengah Pertama (SMP) <sup>1</sup> /Junior High Schools <sup>1</sup>	3	3	0	0	3	3
Madrasah Tsanawiyah (MTs) <sup>2</sup> /Madrasah Tsanawiyah (MTs) <sup>2</sup>	0	0	1	1	1	1
Sekolah Menengah Atas (SMA) <sup>1</sup> /Senior High Schools <sup>1</sup>	1	1	0	0	1	1
Sekolah Menengah Kejuruan (SMK) <sup>1</sup> Vocational High Schools <sup>1</sup>	0	0	1	1	1	1
Madrasah Aliyah (MA) <sup>2</sup> Madrasah Aliyah (MA) <sup>2</sup>	0	0	1	1	1	1

Catatan/Note: <sup>3</sup> Seluruh Raudatul Athfal (RA) berstatus swasta/All Raudatul Athfal (RA) are private

Sumber/Source: <sup>1</sup> Kementerian Pendidikan, Kebudayaan, Riset, dan Teknologi, Sistem Data Pokok Pendidikan, data semester ganjil laporan sampai dengan 30 November 2021/Ministry of Education, Culture, Research, and Technology, Basic Education Data System, odd semester report data up to 30 November 2021

<sup>2</sup> Kementerian Agama, EMIS, data semester ganjil laporan sampai dengan 17 Februari 2022/Ministry of Religious Affairs, EMIS, odd semester report data up to 17 February 2022

**Tabel** 4.1.3  
**Table**

**Jumlah Guru Menurut Tingkat Pendidikan di Kecamatan Bintauna, 2020/2021 dan 2021/2022**  
**Number of Teachers by Educational Level in Bintauna Subdistrict, 2020/2021 and 2021/2022**

Tingkat Pendidikan Educational Level	Negeri/Public		Swasta/Private		Jumlah/Total	
	2020/2021	2021/2022	2020/2021	2021/2022	2020/2021	2021/2022
(1)	(2)	(3)	(4)	(5)	(6)	(7)
Taman Kanak-Kanak (TK) <sup>1</sup> /Kindergarten <sup>1</sup>	3	2	41	42	44	44
Raudatul Athfal (RA) <sup>2</sup> Raudatul Athfal (RA) <sup>2</sup>	0	0	11	6	11	6
Sekolah Dasar (SD) <sup>1,3</sup> Elementary Schools <sup>1,3</sup>	100	129	0	0	100	129
Madrasah Ibtidaiyah (MI) <sup>2</sup> /Madrasah Ibtidaiyah (MI) <sup>2</sup>	0	0	16	19	16	19
Sekolah Menengah Pertama (SMP) <sup>1,3</sup> / Junior High Schools <sup>1,3</sup>	50	58	0	0	50	58
Madrasah Tsanawiyah (MTs) <sup>2</sup> /Madrasah Tsanawiyah (MTs) <sup>2</sup>	0	0	22	29	22	29
Sekolah Menengah Atas (SMA) <sup>1,3</sup> /Senior High Schools <sup>1,3</sup>	52	46	0	0	52	46
Sekolah Menengah Kejuruan (SMK) <sup>1,3,4</sup> Vocational High Schools <sup>1,3,4</sup>	0	0	23	17	0	0
Madrasah Aliyah (MA) <sup>2</sup> Madrasah Aliyah (MA) <sup>2</sup>	0	0	21	19	21	19

Catatan/Note: <sup>3</sup> Jumlah guru termasuk kepala sekolah dan guru/The total of teachers including headmaster and teacher.

<sup>4</sup> Guru yang mengajar di dua sekolah atau lebih dihitung di masing-masing sekolah/Teacher who taught in two schools or more counted in every school.

Sumber/Source: <sup>1</sup> Kementerian Pendidikan, Kebudayaan, Riset, dan Teknologi, Sistem Data Pokok Pendidikan, data semester ganjil laporan sampai dengan 30 November 2021/Ministry of Education, Culture, Research, and Technology, Basic Education Data System, odd semester report data up to 30 November 2021

<sup>2</sup> Kementerian Agama, EMIS, data semester ganjil laporan sampai dengan 17 Februari 2022/Ministry of Religious Affairs, EMIS, odd semester report data up to 17 February 2022

**Tabel 4.1.4**  
**Table**

**Jumlah Murid Menurut Tingkat Pendidikan di Kecamatan Bintauna, 2020/2021 dan 2021/2022**  
**Number of Pupils by Educational Level in Bintauna Subdistrict, 2020/2021 and 2021/2022**

Tingkat Pendidikan Educational Level	Negeri/Public		Swasta/Private		Jumlah/Total	
	2020/2021	2021/2022	2020/2021	2021/2022	2020/2021	2021/2022
(1)	(2)	(3)	(4)	(5)	(6)	(7)
Taman Kanak-Kanak (TK) <sup>1</sup> /Kindergarten <sup>1</sup>	20	15	399	282	419	297
Raudatul Athfal (RA) <sup>2</sup> Raudatul Athfal (RA) <sup>2</sup>	0	0	32	60	32	60
Sekolah Dasar (SD) <sup>1</sup> Elementary Schools <sup>1</sup>	1374	1287	0	0	1374	1287
Madrasah Ibtidaiyah (MI) <sup>2</sup> /Madrasah Ibtidaiyah (MI) <sup>2</sup>	0	0	158	186	158	186
Sekolah Menengah Pertama (SMP) <sup>1</sup> /Junior High Schools <sup>1</sup>	644	583	0	0	644	583
Madrasah Tsanawiyah (MTs) <sup>2</sup> /Madrasah Tsanawiyah (MTs) <sup>2</sup>	0	0	292	297	292	297
Sekolah Menengah Atas (SMA) <sup>1</sup> /Senior High Schools <sup>1</sup>	762	659	0	0	762	659
Sekolah Menengah Kejuruan (SMK) <sup>1</sup> Vocational High Schools <sup>1</sup>	0	0	198	179	198	179
Madrasah Aliyah (MA) <sup>2</sup> Madrasah Aliyah (MA) <sup>2</sup>	0	0	226	253	226	253

Catatan/Note: ...

Sumber/Source: <sup>1</sup> Kementerian Pendidikan, Kebudayaan, Riset, dan Teknologi, Sistem Data Pokok Pendidikan, data semester ganjil laporan sampai dengan 30 November 2021/Ministry of Education, Culture, Research, and Technology, Basic Education Data System, odd semester report data up to 30 November 2021

<sup>2</sup> Kementerian Agama, EMIS, data semester ganjil laporan sampai dengan 17 Februari 2022/Ministry of Religious Affairs, EMIS, odd semester report data up to 17 February 2022



**Tabel** 4.1.5  
**Table**

**Ada Tidaknya Kegiatan Pemberantas Buta Aksara Selama Setahun Terakhir Menurut Desa/Kelurahan di Kecamatan Bintauna, 2021**  
*Illiteracy Eradication Activities During The Previous Year by Villages/Kelurahan in Bintauna Subdistrict, 2021*

<b>Desa/Kelurahan</b> <i>Village/Kelurahan</i>	<b>Ada atau Tidak</b> <i>Yes or No</i>
(1)	(2)
Mome	Tidak
Huntuk	Tidak
Pimpi	Tidak
Bunia	Tidak
Kopi	Ada
Bintauna Pantai	Tidak
Minanga	Ada
Batulintik	Tidak
Bintauna	Tidak
Talaga	Tidak
Voa'a	Tidak
Padang	Tidak
Kuhanga	Tidak
Bunong	Ada
Padang Barat	Ada
Vahuta	Tidak

Catatan/Note: ...

Sumber/Source: Aparat Desa/Kelurahan (Lurah/Sangadi/Sekretaris)

**Tabel** 4.1.6  
**Table**

**Ada Tidaknya Kegiatan Pendidikan Paket A/B/C Menurut Desa/Kelurahan di Kecamatan Bintauna, 2021**  
**Kejar Paket Activities by Villages/Kelurahan in Bintauna Subdistrict, 2021**

<b>Desa/Kelurahan</b> <b>Village/Kelurahan</b>	<b>Ada atau Tidak</b> <b>Yes or No</b>
(1)	(2)
Mome	Ada
Huntuk	Ada
Pimpi	Ada
Bunia	Tidak
Kopi	Ada
Bintauna Pantai	Tidak
Minanga	Ada
Batulintik	Ada
Bintauna	Ada
Talaga	Tidak
Voa'a	Ada
Padang	Ada
Kuhanga	Tidak
Bunong	Tidak
Padang Barat	Ada
Vahuta	Ada

Catatan/Note: ...

Sumber/Source: Aparat Desa/Kelurahan (Lurah/Sangadi/Sekretaris)

**Tabel** 4.1.7  
**Table**

**Ada Tidaknya Kegiatan PAUD, Kelompok Bermain, dan Taman Bacaan Masyarakat Menurut Desa/Kelurahan di Kecamatan Bintauna, 2021**  
*Pre-School, Playgroup, and Community Reading Center Activities by Villages/Kelurahan in Bintauna Subdistrict, 2021*

<b>Desa/Kelurahan</b> <i>Village/Kelurahan</i>	<b>PAUD</b> <i>Pre-School</i>	<b>Kelompok Bermain</b> <i>Playgroup</i>	<b>Taman Bacaan</b> <b>Masyarakat</b> <i>Community Reading</i> <i>Center</i> <i>Center</i>
(1)	(2)	(3)	(4)
Mome	Ada	Ada	Tidak
Huntutuk	Ada	Ada	Ada
Pimpi	Ada	Ada	Tidak
Bunia	Ada	Ada	Tidak
Kopi	Ada	Ada	Tidak
Bintauna Pantai	Ada	Ada	Ada
Minanga	Ada	Ada	Tidak
Batulintik	Ada	Ada	Ada
Bintauna	Ada	Ada	Ada
Talaga	Ada	Tidak	Ada
Voa'a	Ada	Ada	Tidak
Padang	Ada	Ada	Tidak
Kuhanga	Ada	Ada	Ada
Bunong	Ada	Tidak	Tidak
Padang Barat	Ada	Ada	Tidak
Vahuta	Ada	Ada	Tidak
<b>Bintauna</b>			

Catatan/Note: ...

Sumber/Source: Aparat Desa/Kelurahan (Lurah/Sangadi/Sekretaris)

**Tabel 4.1.8**  
**Table**

**Jumlah Pondok Pesantren Menurut Desa/Kelurahan di Kecamatan Bintauna, 2021**  
**Number of Islamic Boarding Schools by Villages/Kelurahan in Bintauna Subdistrict, 2021**

<b>Desa/Kelurahan</b> <b>Village/Kelurahan</b>	<b>Pondok Pesantren</b> <b>Islamic Boarding Schools</b>
(1)	(2)
Mome	-
Huntuk	-
Pimpi	-
Bunia	-
Kopi	2
Bintauna Pantai	-
Minanga	-
Batulintik	-
Bintauna	-
Talaga	-
Voa'a	-
Padang	1
Kuhanga	-
Bunong	-
Padang Barat	-
Vahuta	-

Catatan/Note: ...

Sumber/Source: Aparat Desa/Kelurahan (Lurah/Sangadi/Sekretaris)

## 4.2 KESEHATAN HEALTH

**Tabel 4.2.1 Banyaknya Desa<sup>1</sup>/Kelurahan yang Memiliki Sarana Kesehatan Menurut Jenis Sarana Kesehatan di Kecamatan Bintauna, 2019–2021**  
**Number of Villages<sup>1</sup>/Kelurahan Health Facilities by Type of Health Facilities in Bintauna Subdistrict, 2019–2021**

Jenis Sarana Kesehatan Type of Health Facilities	2019	2020	2021
(1)	(2)	(3)	(4)
Rumah Sakit <i>Hospital</i>	0	0	0
Rumah Sakit Bersalin <i>Maternity Hospital</i>	0	0	0
Poliklinik/Balai Pengobatan <i>Polyclinic</i>	1	0	0
Puskesmas Rawat Inap <i>Public Health Center with Inpatient Care</i>	1	1	1
Puskesmas Tanpa Rawat Inap <i>Public Health Center without Inpatient Care</i>	1	1	1
Apotek <i>Pharmacy</i>	1	2	2

Catatan/Note: <sup>1</sup>Desa pada tabel ini termasuk Unit Permukiman Transmigrasi (UPT) yang masih dibina oleh kementerian terkait/  
*Villages in this table include Transmigration Settlement Unit which is still fostered by the relevant ministries.*

Sumber/Source: BPS, Pendataan Potensi Desa (Podes) 2019–2021/BPS-Statistics Indonesia, Village Potential Data Collecting 2019–2021

**Tabel** 4.2.2  
**Table**

**Banyaknya Warga Penderita Kekurangan Gizi Menurut Desa/Kelurahan di Kecamatan Bintauna, 2020**  
**Number of People with Malnutrition by Villages/Kelurahan in Bintauna Subdistrict, 2020**

<b>Desa/Kelurahan</b> <b>Village/Kelurahan</b>	<b>2020</b>
(1)	(2)
Mome	0
Huntuk	0
Pimpi	0
Bunia	0
Kopi	0
Bintauna Pantai	0
Minanga	0
Batulintik	0
Bintauna	0
Talaga	0
Voa'a	0
Padang	0
Kuhanga	0
Bunong	0
Padang Barat	0
Vahuta	0
<b>Bintauna</b>	<b>0</b>

Catatan/Note: ...

Sumber/Source: BPS, Pendataan Potensi Desa (Podes) 2021/BPS-Statistics Indonesia, Village Potential Data Collecting 2021

**Tabel** 4.2.3  
**Table**

**Jumlah Tenaga Kesehatan yang Tinggal Menetap Menurut Desa/Kelurahan di Kecamatan Bintauna, 2021**  
**Number of Health Care by Villages/Kelurahan in Bintauna Subdistrict, 2021**

Desa/Kelurahan Village/Kelurahan	Dokter Doctor	Bidan Midwife	Tenaga Kesehatan Lainnya Other	Dukun Bayi Midwife
(1)	(2)	(3)	(4)	(5)
Mome	-	1	3	1
Huntuk	-	-	1	1
Pimpi	-	1	3	-
Bunia	-	3	3	1
Kopi	-	1	1	-
Bintauna Pantai	1	2	8	1
Minanga	-	2	7	2
Batulintik	1	1	2	2
Bintauna	-	1	4	1
Talaga	1	4	2	1
Voa'a	-	-	6	2
Padang	1	2	6	-
Kuhanga	-	1	2	1
Bunong	2	2	7	1
Padang Barat	2	3	2	1
Vahuta	-	2	4	-
<b>Bintauna</b>	<b>8</b>	<b>26</b>	<b>61</b>	<b>15</b>

Catatan/Note: ...

Sumber/Source: Aparat Desa/Kelurahan (Lurah/Sangadi/Sekretaris)

**Tabel 4.2.4**  
**Table**

**Jumlah Kematian Ibu Hamil dan Balita Menurut Desa/  
Kelurahan di Kecamatan Bintauna, 2021**  
**Number of Maternal and Toddler Mortality by Villages/  
Kelurahan in Bintauna Subdistrict, 2021**

Desa/Kelurahan Village/Kelurahan	Ibu Hamil <sup>1</sup> Maternal Mortality <sup>1</sup>	Balita Toddler
(1)	(2)	(3)
Mome	-	-
Huntuk	-	-
Pimpi	-	-
Bunia	-	-
Kopi	-	-
Bintauna Pantai	-	-
Minanga	-	-
Batulintik	-	1
Bintauna	-	-
Talaga	-	-
Voa'a	-	1
Padang	-	1
Kuhanga	-	-
Bunong	-	-
Padang Barat	-	-
Vahuta	-	-
<b>Bintauna</b>	<b>0</b>	<b>3</b>

Catatan/Note: <sup>1</sup>Ibu pada masa kehamilan, persalinan, atau nifas (40 hari setelah persalinan)/Mother during pregnancy, childbirth or the puerperium

Sumber/Source: Aparat Desa/Kelurahan (Lurah/Sangadi/Sekretaris)



**Tabel** 4.2.5  
**Table**

**Jumlah Pengguna BPJS Menurut Desa/Kelurahan di Kecamatan Bintauna, 2021**  
**Number of BPJS by Villages/Kelurahan in Bintauna Subdistrict, 2021**

<b>Desa/Kelurahan</b> <b>Village/Kelurahan</b>	<b>BPJS</b> <b>BPJS</b>
(1)	(2)
Mome	226
Huntuk	150
Pimpi	457
Bunia	897
Kopi	275
Bintauna Pantai	1.014
Minanga	391
Batulintik	331
Bintauna	130
Talaga	161
Voa'a	800
Padang	470
Kuhanga	520
Bunong	637
Padang Barat	563
Vahuta	350
<b>Bintauna</b>	<b>7372</b>

Catatan/Note: ...

Sumber/Source: Aparat Desa/Kelurahan (Lurah/Sangadi/Sekretaris)

### 4.3 PERUMAHAN DAN LINGKUNGAN HOUSING AND ENVIRONMENT

**Tabel 4.3.1** Banyaknya Rumah Menurut Desa/Kelurahan dan Jenis Rumah di Kecamatan Bintauna, 2021  
*Number of House by Villages/Kelurahan and Type of House in Bintauna Subdistrict, 2021*

Desa/Kelurahan Village/Kelurahan	Jenis/Type		
	Permanen Permanent	Semi Permanen Semi Permanent	Tidak Permanen Impermanent
(1)	(2)	(3)	(4)
Mome	22	92	19
Huntuk	21	81	30
Pimpi	18	158	28
Bunia	120	94	69
Kopi	54	142	52
Bintauna Pantai	50	200	100
Minanga	53	118	69
Batulintik	28	132	139
Bintauna	45	93	33
Talaga	14	179	45
Voa'a	20	197	54
Padang	34	109	31
Kuhanga	76	202	50
Bunong	62	145	53
Padang Barat	55	130	75
Vahuta	50	123	7
<b>Bintauna</b>			

Catatan/Note: ...

Sumber/Source: Aparat Desa/Kelurahan (Lurah/Sangadi/Sekretaris)

**Tabel** 4.3.2  
**Table**

**Banyaknya Desa/Kelurahan Menurut Sumber Air Minum Sebagian Besar Keluarga di Kecamatan Bintauna, 2019–2021**  
**Number of Villages/Kelurahan by Drinking Water Source of Majority Family in Bintauna Subdistrict, 2019–2021**

Sumber Air Minum Source of Drinking Water	2019	2020	2021
(1)	(2)	(3)	(4)
Air Kemasan Bermerk/ <i>Branded Bottled Water</i>	0	0	0
Air Isi Ulang/ <i>Refill Water</i>	10	12	13
Leding Dengan Meteran/ <i>Metered Piped Water</i>	0	0	0
Leding Tanpa Meteran/ <i>Non Metered Piped Water</i>	0	0	0
Sumur Bor atau Pempa/ <i>Artesian Well or Pumped Water</i>	0	0	0
Sumur/ <i>Well</i>	5	4	3
Mata Air/ <i>Spring</i>	1	1	0
Sungai/Danau/Kolam/ Waduk/Situ/ Embung/Bendungan/ <i>River/Lake/Pond/ Reservoir/Dam</i>	0	0	0
Air Hujan/ <i>Rainwater</i>	0	0	0
Lainnya/ <i>Others</i>	0	0	0

Catatan/*Note*: ...

Sumber/*Source*: BPS, Pendataan Potensi Desa (Podes) 2019–2021/*BPS-Statistics Indonesia, Village Potential Data Collecting 2019–2021*

**Tabel** 4.3.3  
**Table**

**Banyaknya Desa/Kelurahan Menurut Sumber Air untuk Memasak Sebagian Besar Keluarga di Kecamatan Bintauna, 2019–2021**  
**Number of Villages/Kelurahan by Water Source for Cooking of Majority Family in Bintauna Subdistrict, 2019–2021**

Sumber Air untuk memasak <i>Source of Water for Cooking</i>	2019	2020	2021
(1)	(2)	(3)	(4)
Air Kemasan Bermerk/ <i>Branded Bottled Water</i>	-	-	-
Air Isi Ulang/ <i>Refil Water</i>	1	-	-
Leding Dengan Meteran/ <i>Metered Piped Water</i>	-	-	-
Leding Tanpa Meteran/ <i>Non Metered Piped Water</i>	-	-	-
Sumur Bor atau Pompa/ <i>Artesian Well or Pumped Water</i>	8	8	7
Sumur/ <i>Well</i>	7	8	9
Mata Air/ <i>Spring</i>	-	-	-
Sungai/Danau/Kolam/ Waduk/Situ/ Embung/Bendungan/ <i>River/Lake/Pond/ Reservoir/Dam</i>	-	-	-
Air Hujan/ <i>Rainwater</i>	-	-	-
Lainnya/ <i>Others</i>	-	-	-

Catatan/*Note*: ...

Sumber/*Source*: Aparat Desa/Kelurahan (Lurah/Sangadi/Sekretaris)/ *Village/Kelurahan Apparatus (Lurah/Sangadi/Village Secretary)*

**Tabel** 4.3.4  
**Table**

**Banyaknya Keluarga Menurut Desa/Kelurahan dan Jenis Pengguna Listrik di Kecamatan Bintauna, 2021**  
**Number of Family by Villages/Kelurahan and Type of Electricity Consumer in Bintauna Subdistrict, 2021**

Desa/Kelurahan <i>Village/Kelurahan</i>	Pegguna Listrik <i>Electricity Consumer</i>			Bukan Pengguna Listrik <i>Not Electricity Consumer</i>
	PLN <i>State Electricity Company</i>	Non PLN <i>Non-State Electricity Company</i>	Jumlah <i>Total</i>	
(1)	(2)	(3)	(4)	(5)
Mome	164	0	164	1
Huntutuk	153	0	153	0
Pimpi	197	0	197	0
Bunia	352	0	352	0
Kopi	255	0	255	0
Bintauna Pantai	405	0	405	0
Minanga	297	0	297	0
Batulintik	350	0	350	0
Bintauna	367	0	367	0
Talaga	185	0	185	0
Voa'a	276	0	276	2
Padang	227	0	227	0
Kuhanga	368	0	368	0
Bunong	334	0	334	0
Padang Barat	318	0	318	0
Vahuta	227	0	227	0
<b>Bintauna</b>	<b>4.475</b>	<b>0</b>	<b>4.475</b>	<b>3</b>

Catatan/Note: ...

Sumber/Source: BPS, Pendataan Potensi Desa (Podes) 2021/BPS-Statistics Indonesia, Village Potential Data Collecting 2021

**Tabel** 4.3.5  
**Table**

**Banyaknya Desa/Kelurahan Menurut Sumber Penerangan Jalan Utama Desa/Kelurahan di Kecamatan Bintauna, 2019–2021**  
**Number of Villages/Kelurahan by Source of Villages/ Kelurahan's Main Street Illumination in Bintauna Subdistrict, 2019–2021**

Sumber Penerangan Jalan Utama <i>Source of Main Street Illumination</i>	2019	2020	2021
(1)	(2)	(3)	(4)
Listrik Pemerintah/ <i>State Electricity</i>	8	16	16
Listrik Non Pemerintah/ <i>Non-State Electricity</i>	3	0	0
Non Listrik/ <i>Non-Electric</i>	0	0	0

Catatan/*Note*: ...

Sumber/*Source*: BPS, Pendataan Potensi Desa (Podes) 2019–2021/*BPS-Statistics Indonesia, Village Potential Data Collecting 2019–2021*

**Tabel**  
**Table** 4.3.6

**Banyaknya Desa/Kelurahan Menurut Penggunaan Fasilitas Tempat Buang Air Besar Sebagian Besar Keluarga di Kecamatan Bintauna, 2019–2021**  
**Number of Villages/Kelurahan by Toilet Facility Used by Majority Family in Bintauna Subdistrict, 2019–2021**

<b>Fasilitas Tempat Buang Air Besar Toilet Facility</b>	<b>2019</b>	<b>2020</b>	<b>2021</b>
(1)	(2)	(3)	(4)
<b>Jamban/Toilet</b>			
Sendiri/Private	16	16	16
Bersama/Shared	0	0	0
Umum/Public	0	0	0
<b>Bukan Jamban/Non-Toilet</b>	0	0	0
<b>Jumlah/Total</b>	<b>16</b>	<b>16</b>	<b>16</b>

Catatan/Note: ...

Sumber/Source: BPS, Pendataan Potensi Desa (Podes) 2019–2021/BPS-Statistics Indonesia, Village Potential Data Collecting 2019–2021

**Tabel** 4.3.7  
**Table**

**Banyaknya Desa/Kelurahan Menurut Jenis Bahan Bakar untuk Memasak yang Digunakan Sebagian Besar Keluarga di Kecamatan Bintauna, 2021**  
**Number of Villages/Kelurahan by Type of Cooking Fuel Used by Majority Family in Bintauna Subdistrict, 2021**

Jenis Bahan Bakar untuk Memasak <i>Type of Cooking Fuel</i>	2021
(1)	(2)
Listrik/ <i>Electric</i>	0
Elpiji 5,5 kg/ <i>Blue Gas 5.5 kg-LPG</i>	0
Elpiji 12 kg/ <i>12 kg-LPG</i>	0
Elpiji 3 kg/ <i>3 kg-LPG</i>	16
Gas Kota/ <i>City Gas</i>	0
Biogas/ <i>Biogas</i>	0
Minyak Tanah/ <i>Kerosene</i>	0
Briket/ <i>Briquettes</i>	0
Arang/ <i>Charcoal</i>	0
Kayu Bakar/ <i>Firewood</i>	0
Lainnya/ <i>Others</i>	0
<b>Jumlah/<i>Total</i></b>	<b>16</b>

Catatan/*Note*: ...

Sumber/*Source*: BPS, Pendataan Potensi Desa (Podes) 2021/*BPS-Statistics Indonesia, Village Potential Data Collecting 2021*



#### 4.4 AGAMA DAN SOSIAL LAINNYA RELIGION AND OTHER SOCIAL AFFAIRS

**Tabel 4.4.1 Penduduk Menurut Desa/Kelurahan dan Agama di Kecamatan Bintauna, 2021**  
**Table 4.4.1 Population by Villages/Kelurahan and Religion in Bintauna Subdistrict, 2021**

Desa/Kelurahan Village/Kelurahan	Islam Islam	Kristen Christian	Katolik Catholic	Budha Buddha	Hindu Hindu	Konghucu Confucianism
(1)	(2)	(3)	(4)	(5)	(6)	(7)
Mome	7	546	0	0	0	0
Huntuk	70	82	1	0	0	0
Pimpi	645	4	0	0	3	0
Bunia	1.041	21	0	0	0	0
Kopi	820	35	0	0	0	0
Bintauna Pantai	1.434	29	0	0	0	0
Minanga	1.049	20	0	0	0	0
Batulintik	1.125	17	0	3	0	0
Bintauna	1.032	18	0	0	0	0
Talaga	370	61	0	0	0	0
Voa'a	825	1	0	0	0	0
Padang	698	28	0	0	0	0
Kuhanga	1.127	65	0	0	0	0
Bunong	963	130	0	0	0	0
Padang Barat	910	25	1	0	0	0
Vahuta	663	30	4	0	0	0
<b>Bintauna</b>	<b>12.779</b>	<b>1.112</b>	<b>6</b>	<b>3</b>	<b>3</b>	<b>0</b>

Catatan/Note: ...

Sumber/Source: Aparat Desa/Kelurahan (Lurah/Sangadi/Sekretaris)/ Village/Kelurahan Apparatus (Lurah/Sangadi/Village Secretary)

**Tabel** 4.4.2  
**Table**

**Jumlah Tempat Peribadatan Menurut Desa/Kelurahan di Kecamatan Bintauna, 2021**  
**Number of Worship Places by Villages/Kelurahan in Bintauna Subdistrict, 2021**

Desa/Kelurahan Village/Kelurahan	Masjid Mosque	Mushola Pray Room	Gereja Protestan Protestant Church	Gereja Katholik Catholic Church	Pura Temple	Vihara
(1)	(2)	(3)	(4)	(5)	(6)	(7)
Mome	-	-	-	-	-	-
Huntuk	1	-	2	-	-	-
Pimpi	1	1	-	-	-	-
Bunia	2	-	-	-	-	-
Kopi	1	-	-	-	-	-
Bintauna Pantai	2	-	1	-	-	-
Minanga	1	1	1	-	-	-
Batulintik	2	-	-	-	-	-
Bintauna	2	-	-	-	-	-
Talaga	1	1	2	-	-	-
Voa'a	1	-	-	-	-	-
Padang	2	-	-	-	-	-
Kuhanga	1	1	1	-	-	-
Bunong	1	-	1	-	-	-
Padang Barat	2	-	-	-	-	-
Vahuta	1	1	-	-	-	-
<b>Bintauna</b>	<b>21</b>	<b>5</b>	<b>8</b>	<b>0</b>	<b>0</b>	<b>0</b>

Catatan/Note: ...

Sumber/Source: BPS, Pendataan Potensi Desa (Podes) 2021/BPS-Statistics Indonesia, Village Potential Data Collecting 2021

**Tabel** 4.4.3  
**Table**

**Suku/Etnis Terbanyak Menurut Desa/Kelurahan di Kecamatan Bintauna, 2021**  
**Most Ethnicity by Villages/Kelurahan in Bintauna Subdistrict, 2021**

Desa/Kelurahan Village/Kelurahan	Suku/Etnis Terbanyak (dari Kiri ke Kanan) Most Ethnicity (form Left to Right)			
	(1)	(2)	(3)	(4)
Mome		Sangihe	Minahasa	Gorontalo
Huntuk		Gorontalo	Minahasa	Sangihe
Pimpi		Bintauna	Gorontalo	Jawa
Bunia		Mongondow	Gorontalo	Makassar
Kopi		Bintauna	Bugis	Gorontalo
Bintauna Pantai		Bintauna	Bugis	Gorontalo
Minanga		Bintauna	Bugis	Gorontalo
Batulintik		Bintauna	Gorontalo	Mongondow
Bintauna		Bintauna	Gorontalo	Sangihe
Talaga		Bintauna	Sangihe	Gorontalo
Voa'a		Bintauna	Gorontalo	Mongondow
Padang		Bintauna	Sangihe	Minahasa
Kuhanga		Bintauna	Gorontalo	Sangihe
Bunong		Bintauna	Gorontalo	Sangihe
Padang Barat		Bintauna	Gorontalo	Jawa
Vahuta		Bintauna	Mongondow	Gorontalo
<b>Bintauna</b>				

Catatan/Note: ...

Sumber/Source: Aparat Desa/Kelurahan (Lurah/Sangadi/Sekretaris) / Village/Kelurahan Apparatus (Lurah/Sangadi/Village Secretary)

**Tabel** 4.4.4  
**Table**

**Banyaknya Kejadian Bencana Alam Menurut Desa/  
Kelurahan dan Jenis Bencana Alam di Kecamatan  
Bintauna, 2021**  
*Number of Natural Disaster Events by Villages/Kelurahan  
and Type of Natural Disaster in Bintauna Subdistrict,  
2021*

Desa/Kelurahan <i>Village/Kelurahan</i>	Gempa Bumi <i>Earthquake</i>	Tsunami <i>Tsunami</i>	Gunung Meletus <i>Volcanic Eruption</i>	Tanah Longsor <i>Landslide</i>
(1)	(2)	(3)	(4)	(5)
Mome	1	0	0	1
Huntuk	2	0	0	2
Pimpi	0	0	0	0
Bunia	0	0	0	0
Kopi	0	0	0	0
Bintauna Pantai	0	0	0	0
Minanga	0	0	0	0
Batulintik	0	0	0	0
Bintauna	0	0	0	0
Talaga	0	0	0	0
Voa'a	0	0	0	0
Padang	0	0	0	0
Kuhanga	0	0	0	0
Bunong	0	0	0	0
Padang Barat	0	0	0	0
Vahuta	0	0	0	0
<b>Bintauna</b>	<b>3</b>	<b>0</b>	<b>0</b>	<b>3</b>

Lanjutan Tabel/*Continued Table 4.4.4*

<b>Desa/Kelurahan Village/Kelurahan</b>	<b>Banjir Floods</b>	<b>Banjir Bandang Flash Floods</b>	<b>Kekeringan Drought</b>	<b>Kebakaran Hutan dan Lahan Forest and Land Fires</b>
(1)	(6)	(7)	(8)	(9)
Mome	1	0	0	0
Huntutuk	1	1	0	0
Pimpi	0	0	0	0
Bunia	0	1	0	0
Kopi	1	0	0	0
Bintauna Pantai	1	0	0	0
Minanga	1	0	0	0
Batulintik	1	0	0	0
Bintauna	0	0	0	0
Talaga	1	0	0	0
Voa'a	0	0	0	0
Padang	1	0	0	0
Kuhanga	1	0	0	0
Bunong	2	0	0	0
Padang Barat	0	0	0	0
Vahuta	0	0	0	0
<b>Bintauna</b>	<b>11</b>	<b>2</b>	<b>0</b>	<b>0</b>

Lanjutan Tabel/*Continued Table* 4.4.4

<b>Desa/Kelurahan Village/Kelurahan</b>	<b>Angin Puyuh/ Puting Beliung/ Topan Tornado/Typhoon</b>	<b>Gelombang Pasang Tidal Wave</b>	<b>Abrasi Abrasion</b>
(1)	(10)	(11)	(12)
Mome	0	0	0
Huntuk	0	0	0
Pimpi	0	0	0
Bunia	0	0	0
Kopi	0	0	0
Bintauna Pantai	0	0	0
Minanga	0	0	0
Batulintik	0	0	0
Bintauna	0	0	0
Talaga	0	0	0
Voa'a	0	1	0
Padang	0	0	0
Kuhanga	0	0	0
Bunong	0	0	0
Padang Barat	0	0	0
Vahuta	0	0	0
<b>Bintauna</b>	<b>0</b>	<b>1</b>	<b>0</b>

Catatan/Note: ...

Sumber/Source: BPS, Pendataan Potensi Desa (Podes) 2021/BPS-Statistics Indonesia, Village Potential Data Collecting 2021

**Tabel** 4.4.5  
**Table**

**Banyaknya Korban Jiwa Akibat Bencana Alam Menurut Desa/Kelurahan dan Jenis Bencana Alam di Kecamatan Bintauna, 2021**  
**Number of Fatalities Due to Natural Disasters by Villages/ Kelurahan and Type of Natural Disaster in Bintauna Subdistrict, 2021**

Desa/Kelurahan <i>Village/Kelurahan</i>	Gempa Bumi <i>Earthquake</i>	Tsunami <i>Tsunami</i>	Gunung Meletus <i>Volcanic Eruption</i>	Tanah Longsor <i>Landslide</i>
(1)	(2)	(3)	(4)	(5)
Mome	0	0	0	0
Huntuk	0	0	0	0
Pimpi	0	0	0	0
Bunia	0	0	0	0
Kopi	0	0	0	0
Bintauna Pantai	0	0	0	0
Minanga	0	0	0	0
Batulintik	0	0	0	0
Bintauna	0	0	0	0
Talaga	0	0	0	0
Voa'a	0	0	0	0
Padang	0	0	0	0
Kuhanga	0	0	0	0
Bunong	0	0	0	0
Padang Barat	0	0	0	0
Vahuta	0	0	0	0
<b>Bintauna</b>	<b>0</b>	<b>0</b>	<b>0</b>	<b>0</b>

Lanjutan Tabel/*Continued Table 4.4.5*

Desa/Kelurahan <i>Village/Kelurahan</i>	Banjir <i>Floods</i>	Banjir Bandang <i>Flash Floods</i>	Kekeringan <i>Drought</i>	Kebakaran Hutan dan Lahan <i>Forest and Land Fires</i>
(1)	(6)	(7)	(8)	(9)
Mome	0	0	0	0
Huntutuk	0	0	0	0
Pimpi	0	0	0	0
Bunia	0	0	0	0
Kopi	0	0	0	0
Bintauna Pantai	0	0	0	0
Minanga	0	0	0	0
Batulintik	0	0	0	0
Bintauna	0	0	0	0
Talaga	0	0	0	0
Voa'a	0	0	0	0
Padang	0	0	0	0
Kuhanga	0	0	0	0
Bunong	0	0	0	0
Padang Barat	0	0	0	0
Vahuta	0	0	0	0
<b>Bintauna</b>	<b>0</b>	<b>0</b>	<b>0</b>	<b>0</b>



Lanjutan Tabel/*Continued Table 4.4.5*

<b>Desa/Kelurahan Village/Kelurahan</b>	<b>Angin Puyuh/ Puting Beliung/ Topan Tornado/Typhoon</b>	<b>Gelombang Pasang Tidal Wave</b>	<b>Abrasi Abrasion</b>
(1)	(10)	(11)	(12)
Mome	0	0	0
Huntutuk	0	0	0
Pimpi	0	0	0
Bunia	0	0	0
Kopi	0	0	0
Bintauna Pantai	0	0	0
Minanga	0	0	0
Batulintik	0	0	0
Bintauna	0	0	0
Talaga	0	0	0
Voa'a	0	0	0
Padang	0	0	0
Kuhanga	0	0	0
Bunong	0	0	0
Padang Barat	0	0	0
Vahuta	0	0	0
<b>Bintauna</b>	<b>0</b>	<b>0</b>	<b>0</b>

Catatan/Note: ...

Sumber/Source: BPS, Pendataan Potensi Desa (Podes) 2021/BPS-Statistics Indonesia, Village Potential Data Collecting 2021

**Tabel** 4.4.6  
**Table**

**Keberadaan Fasilitas/Upaya Antisipasi/Mitigasi Bencana Alam Menurut Desa/Kelurahan di Kecamatan Bintauna, 2021**  
**Existence of Facilities/Efforts for Anticipation/Mitigation of Natural Disasters by Villages/Kelurahan by Villages/Kelurahan in Bintauna Subdistrict, 2021**

<b>Desa/Kelurahan</b> <i>Village/Kelurahan</i>	<b>Sistem Peringatan Dini Bencana Alam</b> <i>Natural Disaster Early Warning System</i>	<b>Sistem Peringatan Dini Khusus Tsunami</b> <i>Tsunami Early Warning System</i>	<b>Perlengkapan Keselamatan</b> <i>Safety Equipment</i>
(1)	(2)	(3)	(4)
Mome	Tidak Ada	Tidak Ada	Tidak Ada
Huntuk	Tidak Ada	Tidak Ada	Tidak Ada
Pimpi	Tidak Ada	Tidak Ada	Tidak Ada
Bunia	Ada	Tidak Ada	Tidak Ada
Kopi	Tidak Ada	Tidak Ada	Tidak Ada
Bintauna Pantai	Tidak Ada	Tidak Ada	Tidak Ada
Minanga	Tidak Ada	Tidak Ada	Ada
Batulintik	Tidak Ada	Tidak Ada	Tidak Ada
Bintauna	Tidak Ada	Tidak Ada	Tidak Ada
Talaga	Tidak Ada	Tidak Ada	Tidak Ada
Voa'a	Tidak Ada	Tidak Ada	Tidak Ada
Padang	Tidak Ada	Tidak Ada	Tidak Ada
Kuhanga	Tidak Ada	Tidak Ada	Tidak Ada
Bunong	Tidak Ada	Tidak Ada	Tidak Ada
Padang Barat	Tidak Ada	Tidak Ada	Tidak Ada
Vahuta	Tidak Ada	Tidak Ada	Tidak Ada
<b>Bintauna</b>			

Lanjutan Tabel/*Continued Table 4.4.6*

Desa/Kelurahan <i>Village/Kelurahan</i>	Rambu-Rambu dan Jalur Evakuasi Bencana <i>Sign and Evacuation Route</i>	Pembuatan, Perawatan, atau Normalisasi: Sungai, Kanal, Tanggul, Parit, Drainase, Waduk, Pantai, dll <i>Manufacture, Maintenance, or Normalization: Rivers, Canals, Embankment, etc</i>
(1)	(5)	(6)
Mome	Tidak Ada	Tidak Ada
Huntuk	Tidak Ada	Tidak Ada
Pimpi	Tidak Ada	Tidak Ada
Bunia	Tidak Ada	Tidak Ada
Kopi	Tidak Ada	Tidak Ada
Bintauna Pantai	Tidak Ada	Tidak Ada
Minanga	Tidak Ada	Ada
Batulintik	Tidak Ada	Ada
Bintauna	Tidak Ada	Tidak Ada
Talaga	Tidak Ada	Tidak Ada
Voa'a	Tidak Ada	Tidak Ada
Padang	Tidak Ada	Tidak Ada
Kuhanga	Tidak Ada	Tidak Ada
Bunong	Tidak Ada	Tidak Ada
Padang Barat	Tidak Ada	Tidak Ada
Vahuta	Tidak Ada	Tidak Ada
<b>Bintauna</b>		

Catatan/Note: ...

Sumber/Source: BPS, Pendataan Potensi Desa (Podes) 2021/BPS-Statistics Indonesia, Village Potential Data Collecting 2021

**Tabel** 4.4.7  
**Table**

**Banyaknya Perkelahian Massal dan Korban Bunuh Diri Menurut Desa/Kelurahan di Kecamatan Bintauna, 2021**  
**Number of Free Fight and Suicide Victim by Villages/ Kelurahan in Bintauna Subdistrict, 2021**

Desa/Kelurahan Village/Kelurahan	Perkelahian Massal Mass Fight	Korban Bunuh Diri Suicide Victim
(1)	(2)	(3)
Mome	-	-
Huntuk	-	-
Pimpi	-	-
Bunia	-	-
Kopi	-	-
Bintauna Pantai	-	-
Minanga	-	-
Batulintik	-	-
Bintauna	-	-
Talaga	-	-
Voa'a	-	-
Padang	-	-
Kuhanga	-	-
Bunong	-	-
Padang Barat	-	-
Vahuta	-	-
<b>Bintauna</b>	<b>0</b>	<b>0</b>

Catatan/Note: ...

Sumber/Source: Aparat Desa/Kelurahan (Lurah/Sangadi/Sekretaris)/ Village/Kelurahan Apparatus (Lurah/Sangadi/Village Secretary)

**Tabel 4.4.8**  
**Table**

**Jumlah Surat Keterangan Tidak Mampu (SKTM) yang Dikeluarkan Oleh Desa Menurut Desa/Kelurahan di Kecamatan Bintauna, 2021**  
**Number of Poor Mark Certificate From Village by Villages/ Kelurahan in Bintauna Subdistrict, 2021**

<b>Desa/Kelurahan</b> <b>Village/Kelurahan</b>	<b>Surat Keterangan Tidak Mampu (SKTM)</b> <b>Poor Mark Certificate</b>
(1)	(2)
Mome	40
Huntuk	50
Pimpi	35
Bunia	27
Kopi	46
Bintauna Pantai	35
Minanga	38
Batulintik	65
Bintauna	40
Talaga	60
Voa'a	30
Padang	10
Kuhanga	120
Bunong	160
Padang Barat	12
Vahuta	30
<b>Bintauna</b>	<b>798</b>

Catatan/Note: ...

Sumber/Source: Aparat Desa/Kelurahan (Lurah/Sangadi/Sekretaris)/ Village/Kelurahan Apparatus (Lurah/Sangadi/Village Secretary)

**Tabel 4.4.9**  
**Table**

**Jumlah Penduduk yang Menerima Bantuan Langsung Tunai (BLT) Menurut Desa/Kelurahan di Kecamatan Bintauna, 2021**  
**Number of Temporary Unconditional Cash Transfer by Villages/Kelurahan in Bintauna Subdistrict, 2021**

<b>Desa/Kelurahan</b> <b>Village/Kelurahan</b>	<b>Bantuan Langsung Tunai (BLT)</b> <b>Temporary Unconditional Cash Transfer</b>
(1)	(2)
Mome	83
Huntuk	40
Pimpi	100
Bunia	119
Kopi	125
Bintauna Pantai	120
Minanga	140
Batulintik	110
Bintauna	-
Talaga	87
Voa'a	153
Padang	75
Kuhanga	79
Bunong	74
Padang Barat	120
Vahuta	106
<b>Bintauna</b>	<b>1.531</b>

Catatan/Note: ...

Sumber/Source: Aparat Desa/Kelurahan (Lurah/Sangadi/Sekretaris)/ Village/Kelurahan Apparatus (Lurah/Sangadi/Village Secretary)

**Tabel** 4.4.10  
**Table**

**Banyaknya Pos Hansip/Kamling dan Anggota Linmas/  
Hansip Menurut Desa/Kelurahan di Kecamatan Bintauna,  
2021**  
*Number of Security Pos and Security Guard by Villages/  
Kelurahan in Bintauna Subdistrict, 2021*

<b>Desa/Kelurahan Village/Kelurahan</b>	<b>Pos Hansip/Kamling Security Pos</b>	<b>Anggota Linmas/Hansip Security Guard</b>
(1)	(2)	(3)
Mome	1	2
Huntutuk	0	2
Pimpi	2	2
Bunia	1	4
Kopi	1	2
Bintauna Pantai	1	3
Minanga	1	3
Batulintik	1	3
Bintauna	1	5
Talaga	1	2
Voa'a	1	2
Padang	1	2
Kuhanga	1	2
Bunong	1	2
Padang Barat	0	2
Vahuta	1	2
<b>Bintauna</b>	<b>15</b>	<b>40</b>

Catatan/Note: ...

Sumber/Source: Aparat Desa/Kelurahan (Lurah/Sangadi/Sekretaris) / Village/Kelurahan Apparatus (Lurah/Sangadi/Village Secretary)

**Tabel** 4.4.11  
**Table**

**Banyaknya Desa/Kelurahan yang Memiliki Kelompok Kegiatan Olahraga Menurut Jenis Olahraga dan Ketersediaan Fasilitas/Lapangan Olahraga di Kecamatan Bintauna, 2021**  
**Number of Villages/Kelurahan Having Sport Activities Groups by Type of Sport and Availability of Sport Facilities/Fields in Bintauna Subdistrict, 2021**

Jenis Olahraga <i>Type of Sport</i>	Kondisi Fasilitas/Lapangan Olahraga <i>Condition of Sport Facilities/Fields</i>			Tidak Ada Fasilitas/ Lapangan Olahraga <i>No Sport Facilities/ Fields</i>
	Baik	Rusak Sedang	Rusak Parah	
(1)	(2)	(3)	(4)	(5)
Sepak Bola/ <i>Soccer</i>	8	1	0	7
Bola Voli/ <i>Volley Ball</i>	4	2	0	10
Bulu Tangkis/ <i>Badminton</i>	1	0	0	15
Bola Basket/ <i>Basket Ball</i>	0	0	0	16
Tenis Lapangan/ <i>Court Tennis</i>	0	0	0	16
Tenis Meja/ <i>Table Tennis</i>	0	0	0	16
Futsal/ <i>Futsal</i>	0	0	0	16
Renang/ <i>Swimming</i>	0	0	0	16
Bela Diri/ <i>Martial Arts</i>	0	0	0	16
Bilyard/ <i>Billiards</i>	0	0	0	16
Fitnes, Aerobik, dll/ <i>Fitness, Aerobics, etc</i>	0	0	0	16
Lainnya/ <i>Others</i>	0	0	0	16

Catatan/Note: ...

Sumber/Source: BPS, Pendataan Potensi Desa (Podes) 2021/BPS-Statistics Indonesia, Village Potential Data Collecting 2021



**Tabel** 4.4.12  
**Table**

**Jumlah Lembaga Non Provit Menurut Desa/Kelurahan di Kecamatan Bintauna, 2021**  
**Number of Non-Profit Organization by Villages/Kelurahan in Bintauna Subdistrict, 2021**

Desa/Kelurahan <i>Village/Kelurahan</i>	Organisasi Masyarakat <i>Civil Organization</i>	Organisasi Sosial <i>Social Organization</i>	Organisasi Profesi <i>Profession Organization</i>
(1)	(2)	(3)	(4)
Mome	-	-	-
Huntuk	-	-	-
Pimpi	-	-	-
Bunia	-	-	-
Kopi	-	-	-
Bintauna Pantai	-	-	-
Minanga	1	-	-
Batulintik	-	-	-
Bintauna	5	-	-
Talaga	-	1	-
Vo'a'a	-	-	-
Padang	-	-	-
Kuhanga	-	-	-
Bunong	-	-	-
Padang Barat	-	-	-
Vahuta	2	2	-
<b>Bintauna</b>	<b>8</b>	<b>3</b>	<b>0</b>

Lanjutan Tabel/*Continued Table* 4.4.12

<b>Desa/Kelurahan Village/Kelurahan</b>	<b>Perkumpulan Sosial Social Community</b>	<b>Lembaga Swadaya Masyarakat Civil Society Organization</b>	<b>Lembaga Keagamaan Religious Organization</b>
(1)	(5)	(6)	(7)
Mome	-	-	3
Huntuk	-	-	2
Pimpi	-	-	1
Bunia	-	-	2
Kopi	-	-	1
Bintauna Pantai	-	-	4
Minanga	1	-	1
Batulintik	-	-	1
Bintauna	-	-	3
Talaga	-	-	-
Voa'a	-	-	1
Padang	-	-	-
Kuhanga	-	-	1
Bunong	-	-	1
Padang Barat	-	-	1
Vahuta	-	1	1
<b>Bintauna</b>	<b>1</b>	<b>1</b>	<b>23</b>

Catatan/*Note*: ...

Sumber/*Source*: Aparat Desa/Kelurahan (Lurah/Sangadi/Sekretaris)/ *Village/Kelurahan Apparatus (Lurah/Sangadi/Village Secretary)*



The background features a stylized, layered design of green leaves and branches. The leaves are in various shades of green, from light to dark, and are arranged in a way that creates a sense of depth and movement. The branches are white and curve through the composition. The overall aesthetic is clean and modern, typical of a textbook cover.

**BAB 5**

**PERTANIAN**  
***AGRICULTURE***

<https://oolmutkaindonesia.go.id>



## PENJELASAN TEKNIS

1. Tanaman sayuran dan buah-buahan semusim Tanaman sayuran semusim adalah tanaman sumber vitamin, garam mineral dan lain-lain yang dikonsumsi dari bagian tanaman yang berupa daun, bunga, buah, dan umbinya, yang berumur kurang dari satu tahun. Tanaman buah-buahan semusim adalah tanaman sumber vitamin, garam mineral, dan lain-lain yang dikonsumsi dari bagian tanaman yang berupa buah, berumur kurang dari satu tahun, tidak berbentuk pohon/rumpun tetapi menjalar dan berbatang lunak.
2. Tanaman buah-buahan dan sayuran tahunan. Tanaman buah-buahan tahunan adalah tanaman sumber vitamin, garam mineral, dan lain-lain yang dikonsumsi dari bagian tanaman yang berupa buah dan merupakan tanaman tahunan. Tanaman sayuran tahunan adalah tanaman sumber vitamin, garam mineral, dan lain-lain yang dikonsumsi dari bagian tanaman yang berupa daun dan atau buah yang berumur lebih dari satu tahun.
3. Tanaman biofarmaka adalah tanaman yang bermanfaat untuk obat-obatan, kosmetik, dan kesehatan yang dikonsumsi atau digunakan dari bagian-

## TECHNICAL NOTES

1. *Seasonal vegetable and fruit plants. Seasonal vegetable plants are plants which are the sources of vitamin, mineral salt, etc, consumed from the part of the plant in the form of leaf, flower, fruit, and root with the age of less than one year. Seasonal fruit plants are plants which are the sources of vitamin, mineral salt, etc, consumed from the part of the plant in the form of fruits. These plants are creeps with the age of less than one year.*
2. *Annual fruit and vegetable plants. Annual fruit plants are plants which are the sources of vitamin, contained mineral salt, etc, consumed from the part of plant in the form of fruit and more than one year of age. Annual vegetable plants are plants which are the sources of vitamin, contained mineral salt, etc, consumed from the part of the plant in the form of vegetable and more than one year of age.*
3. *Medicinal plants are plants which are useful for medicine. It is consumed from part of the plant such as leaf, flower, fruit, tuber, and root*
4. *Ornamental plants are plants which have a beauty value, either in shape, colour of leaf or crown of flower, and they are*

- bagian tanaman seperti daun, batang, buah, umbi (rimpang) ataupun akar.
4. Tanaman hias adalah tanaman yang mempunyai nilai keindahan baik bentuk, warna daun, tajuk maupun bunganya, sering digunakan untuk penghias pekarangan dan lain sebagainya.
  5. Luas panen tanaman hortikultura adalah luas tanaman sayuran, buah-buahan, biofarmaka, dan tanaman hias yang diambil hasilnya/dipanen pada periode pelaporan.
  6. Luas panen untuk tanaman sayuran adalah luas tanaman yang dipanen sekaligus/habis/dibongkar dan luas tanaman yang dipanen berkali-kali (lebih dari satu kali)/belum habis.
- often used as a yard decorator.*
5. *Harvested area of horticulture is area which vegetable, fruit, medicinal and ornamental plant of crop harvested during the period of report.*
  6. *Harvested area of vegetables is area of entirely plant harvested/ demolished and plant harvested several times/undemolished.*

## **ULASAN**

Padi dan jagung merupakan tanaman unggulan di Kecamatan Bintauna.

Sebagian besar produk pertanian utama di Kecamatan Bintauna dijual dalam lingkup kecamatan.

## **DESCRIPTION**

*Rice and corn are the main crops in Bintauna Subdistrict.*

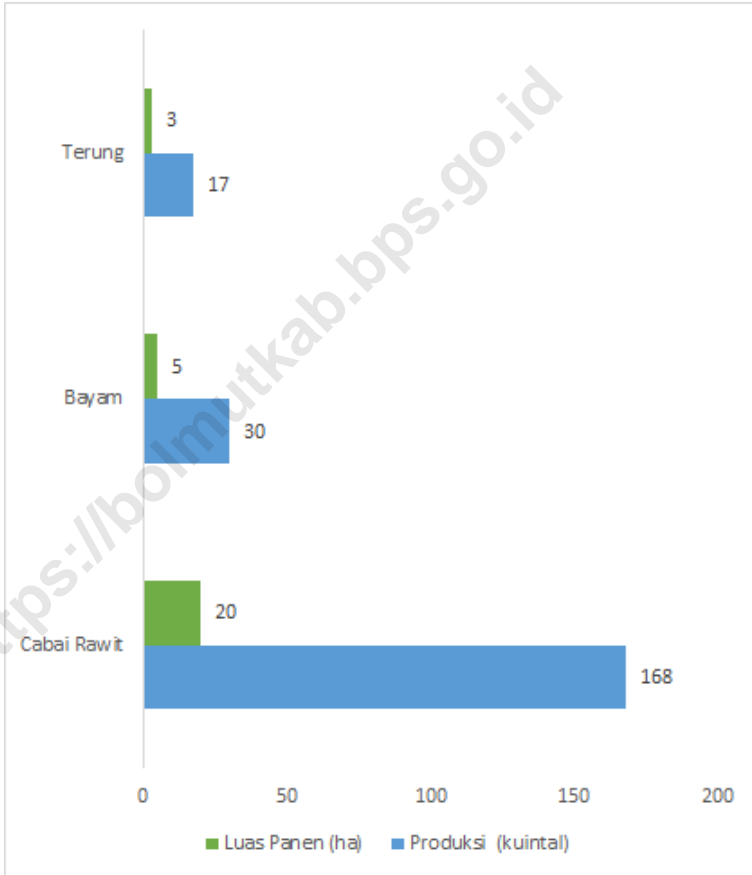
*Most of the main agricultural products in the Bintauna subdistrict are sold within the sub-district.*

<https://bolmutkab.bps.go.id>



**Gambar** 5.1  
**Figures**

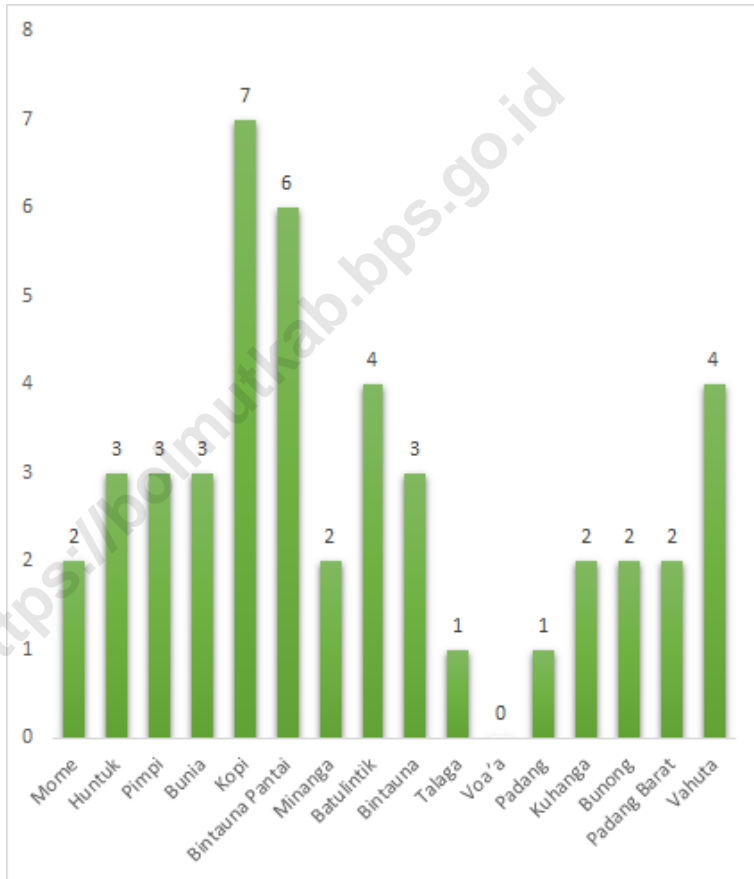
**Luas Panen dan Produksi Tanaman Sayuran dan Buah-Buahan Semusim menurut 3 (tiga) Jenis Tanaman Tertinggi di Kecamatan Bintauna, 2021**  
**Harvested Area and Production of Seasonal Vegetables and Fruits based on top 3 (three) Kind of Plants in Bintauna Subdistrict, 2021**



Sumber/Source : BPS, Statistik Pertanian Hortikultura SPH-SBS/BPS-Statistics Indonesia, Agricultural Statistic for Horticulture SPH-SBS

**Gambar** 5.2  
**Figures**

**Banyaknya Penggilingan Padi Menurut Desa/Kelurahan di Kecamatan Bintauna, 2021**  
**Number of Rice Mill by Villages/Kelurahan in Bintauna Subdistrict, 2021**



Sumber/Source : Aparatur Desa/Kelurahan (Lurah/Sangadi/Sekretaris)/ Village/Kelurahan Apparatus (Lurah/Sangadi/Secretary)

**Tabel** 5.1  
**Table**

**Luas Panen Tanaman Sayuran dan Buah-buahan Semusim Menurut Jenis Tanaman di Kecamatan Bintauna (ha), 2018–2021**  
**Harvested Area of Seasonal Vegetables and Fruits by Kind of Plant in Bintauna Subdistrict (ha), 2018–2021**

Jenis Tanaman <i>Kind of Plants</i>	2018	2019	2020	2021 <sup>x</sup>
(1)	(2)	(3)	(4)	(5)
<b>Sayuran/Vegetables:</b>				
Bawang Merah/ <i>Shallots</i>	0	0	0	0
Bawang Putih/ <i>Garlic</i>	0	0	0	0
Cabai Besar/ <i>Chili/Big Chili</i>	3	0	0	0
Cabai Rawit/ <i>Chili/Cayenne Pepper</i>	23	20	20	20
Kentang/ <i>Potato</i>	0	0	0	0
Kubis/ <i>Cabbage</i>	0	0	0	0
Bayam/ <i>Spinach</i>	0	1	0	5
Terung/ <i>Eggplant</i>	10	4	6	3
Tomat/ <i>Tomato</i>	14	10	6	2
<b>Buah–buahan/Fruits:</b>				

Catatan/Note: ...

Sumber/Source: BPS, Statistik Pertanian Hortikultura SPH-SBS/BPS-Statistics Indonesia, *Agricultural Statistic for Horticulture SPH-SBS*

**Tabel** 5.2  
**Table**

**Produksi Tanaman Sayuran dan Buah-buahan Semusim Menurut Jenis Tanaman di Kecamatan Bintauna (kuintal), 2018–2021**  
**Production of Seasonal Vegetables and Fruits by Kind of Plant in Bintauna Subdistrict (quintal), 2018–2021**

Jenis Tanaman Kind of Plants	2018	2019	2020	2021 <sup>x</sup>
(1)	(2)	(3)	(4)	(5)
<b>Sayuran/Vegetables:</b>				
Bawang Merah/ Shallots	0	0	0	0
Bawang Putih/ Garlic	0	0	0	0
Cabai Besar/ Chili/ Big Chili	8	0	0	0
Cabai Rawit/ Chili/ Cayenne Pepper	145	197	248	168
Kentang/ Potato	0	0	0	0
Kubis/ Cabbage	0	0	0	0
Bayam/ Spinach	0	14	0	30
Terung/ Eggplant	48	37	56	17
Tomat/ Tomato	82	97	68	10
<b>Buah–buahan/Fruits:</b>				

Catatan/Note: ...

Sumber/Source: BPS, Statistik Pertanian Hortikultura SPH-SBS/BPS-Statistics Indonesia, Agricultural Statistic for Horticulture SPH-SBS

**Tabel** 5.3  
**Table**

**Luas Panen Tanaman Biofarmaka Menurut Jenis Tanaman di Kecamatan Bintauna (m<sup>2</sup>), 2018–2021**  
**Harvested Area of Medicinal Plants by Kind of Plant in Bintauna Subdistrict (m<sup>2</sup>), 2018–2021**

Jenis Tanaman Kind of Plants	2018	2019	2020	2021 <sup>x</sup>
(1)	(2)	(3)	(4)	(5)
Jahe/Ginger	0	21	20	8
Kencur/East Indian Galangal	0	6	0	0
Kunyit/Turmeric	0	8	11	5
Laos/Lengkuas/Galanga	0	16	6	0
Sambiloto/Sambiloto	0	8	7	4
Temulawak/Ginger	0	2	7	9

Catatan/Note: ...

Sumber/Source: BPS, Statistik Pertanian Hortikultura SPH-TBF/BPS-Statistics Indonesia, Agricultural Statistic for Horticulture SPH-TBF

**Tabel** 5.4  
**Table**

**Produksi Tanaman Biofarmaka Menurut Jenis Tanaman di Kecamatan Bintauna (kg), 2018–2021**  
**Production of Medicinal Plants by Kind of Plant in Bintauna Subdistrict (kg), 2018–2021**

Jenis Tanaman Kind of Plants	2018	2019	2020	2021 <sup>x</sup>
(1)	(2)	(3)	(4)	(5)
Jahe/Ginger	0	136	144	8
Kencur/East Indian Galangal	0	41	0	0
Kunyit/Turmeric	0	58	62	9
Laos/Lengkuas/Galanga	0	101	60	0
Sambiloto/Sambiloto	0	59	22	2
Temulawak/Ginger	0	22	13	29

Catatan/Note: ...

Sumber/Source: BPS, Statistik Pertanian Hortikultura SPH-TBF/BPS-Statistics Indonesia, Agricultural Statistic for Horticulture SPH-TBF

**Tabel** 5.5  
**Table**

**Luas Panen Tanaman Hias Menurut Jenis Tanaman di Kecamatan Bintauna (m<sup>2</sup>), 2018–2021**  
**Harvested Area of Ornamental Plants by Kind of Plant in Bintauna Subdistrict (m<sup>2</sup>), 2018–2021**

Jenis Tanaman Kind of Plants	2018	2019	2020	2021 <sup>x</sup>
(1)	(2)	(3)	(4)	(5)
Anggrek/ <i>Orchid</i>	0	0	0	0
Krisan/ <i>Chrysantemum</i>	0	0	0	0
Mawar/ <i>Rose</i>	0	0	0	0
Sedap Malam/ <i>Tuberose</i>	0	0	0	0
Aglaonema/ <i>Aglaonema</i>	0	0	0	0

Catatan/Note: ...

Sumber/Source: BPS, Statistik Pertanian Hortikultura SPH-TH/BPS-Statistics Indonesia, *Agricultural Statistik for Horticulture SPH-TH*

**Tabel** 5.6  
**Table**

**Produksi Tanaman Hias Menurut Jenis Tanaman di  
Kecamatan Bintauna (tangkai), 2018–2021**  
*Production of Ornamental Plants by Kind of Plant n  
Bintauna Subdistrict (stalks), 2018–2021*

Jenis Tanaman Kind of Plants	2018	2019	2020	2021 <sup>x</sup>
(1)	(2)	(3)	(4)	(5)
Anggrek/ <i>Orchid</i>	0	0	0	0
Krisan/ <i>Chrysantemum</i>	0	0	0	0
Mawar/ <i>Rose</i>	0	0	0	0
Sedap Malam/ <i>Tuberose</i>	0	0	0	0
Aglaonema/ <i>Aglaonema</i>	0	0	0	0

Catatan/Note: ...

Sumber/Source: BPS, Statistik Pertanian Hortikultura SPH-TH/BPS-Statistics Indonesia, *Agricultural Statistik for Horticulture SPH-TH*



**Tabel** 5.7  
**Table**

**Produksi Buah-Buahan dan Sayuran Tahunan Menurut Jenis Tanaman di Kecamatan Bintauna (kuintal), 2018–2021**  
***Production of Annual Fruits and Vegetables by Kind of Plant in Bintauna Subdistrict (quintal), 2018–2021***

Jenis Tanaman <i>Kind of Plants</i>	2018	2019	2020	2021 <sup>x</sup>
(1)	(2)	(3)	(4)	(5)
<b>Buah–Buahan/Fruits:</b>				
Durian/ <i>Durian</i>	352	167	110	0
Jeruk Siam/Keprok/ <i>Orange/Tangerine</i>	0	0	0	0
Mangga/ <i>Mango</i>	2577	1137	262	0
Pepaya/ <i>Papaya</i>	286	163	47	27
Pisang/ <i>Banana</i>	3740	2877	674	226
Salak/ <i>Snakefruit</i>	3	9	4	0
Manggis/ <i>Mangosteen</i>	52	38	8	0
Rambutan/ <i>Rambutan</i>	536	255	60	0

Catatan/Note: ...

Sumber/Source: BPS, Statistik Pertanian Hortikultura SPH-BST/BPS-Statistics Indonesia, *Agricultural Statistic for Horticulture SPH-BST*

**Tabel** 5.8  
**Table**

**Produk Pertanian Utama yang Ditanam oleh Sebagian Besar Petani Menurut Desa/Kelurahan di Kecamatan Bintauna, 2021**  
*Cultivated Main Agricultural Product by Most Farmers by Villages/Kelurahan in Bintauna Subdistrict, 2021*

<b>Desa/Kelurahan</b> <i>Village/Kelurahan</i>	<b>Produk Pertanian Utama yang Ditanam (dari Kiri ke Kanan)</b> <i>Cultivated Main Agricultural Product (form Left to Right)</i>		
(1)	(2)	(3)	(4)
Mome	Padi	Kelapa	Jagung
Huntuk	Padi	Cabai	Jagung
Pimpi	Padi	Cabai	Jagung
Bunia	Padi	Jagung	-
Kopi	Padi	Jagung	-
Bintauna Pantai	Padi	Jagung	Holtikultura
Minanga	Padi	Kelapa	Jagung
Batulintik	Padi	Jagung	Cabai
Bintauna	Padi	Jagung	Kelapa
Talaga	Padi	Jagung	Cabai
Voa'a	Padi	Jagung	-
Padang	Padi Sawah	Padi Ladang	Jagung
Kuhanga	Jagung	Padi	Kelapa
Bunong	Padi Sawah	Padi Ladang	Jagung
Padang Barat	Padi	Jagung	Cabai
Vahuta	Padi	Jagung	Cabai
<b>Kecamatan Bintauna</b>			

Catatan/Note: ...

Sumber/Source: Aparatur Desa/Kelurahan (Lurah/Sangadi/Sekretaris)/ Village/Kelurahan Apparatus (Lurah/Sangadi/Secretary)

**Tabel** 5.9  
**Table**

**Produk Pertanian Utama yang Dihasilkan oleh Sebagian Besar Petani Menurut Desa/Kelurahan di Kecamatan Bintauna, 2021**  
**Main Agricultural Product Produced by Most Farmers by Villages/Kelurahan in Bintauna Subdistrict, 2021**

<b>Desa/Kelurahan</b> <i>Village/Kelurahan</i>	<b>Produk Pertanian Utama yang Dihasilkan (dari Kiri ke Kanan)</b> <i>Main Agricultural Product Produced (from Left to Right)</i>		
(1)	(2)	(3)	(4)
Mome	Beras	Kelapa	Jagung
Huntuk	Beras	Cabai	Jagung
Pimpi	Beras	Cabai	Jagung
Bunia	Beras	Jagung	-
Kopi	Beras	Jagung	-
Bintauna Pantai	Beras	Jagung	Kopra
Minanga	Beras	Kopra	Jagung
Batulintik	Beras	Jagung	Cabai
Bintauna	Beras	Jagung	Kelapa
Talaga	Beras	Jagung	Cabai
Voa'a	Beras	Jagung	-
Padang	Beras	Jagung	-
Kuhanga	Jagung	Beras	Kopra
Bunong	Beras	Jagung	-
Padang Barat	Beras	Jagung	Cabai
Vahuta	Beras	Jagung	Cabai
<b>Kecamatan Bintauna</b>			

Catatan/Note: ...

Sumber/Source: Aparatur Desa/Kelurahan (Lurah/Sangadi/Sekretaris) / Village/Kelurahan Apparatus (Lurah/Sangadi/Secretary)

**Tabel** 5.10  
**Table**

**Jumlah Peternak Menurut Desa/Kelurahan di Kecamatan Bintauna, 2021**  
**Number of Farmer by Villages/Kelurahan in Bintauna Subdistrict, 2021**

Desa/Kelurahan Village/Kelurahan	Peternak Ayam Chicken Farmer	Peternak Kambing Goat Farmer	Peternak Babi Pig Farmer	Peternak Sapi Cattle Farmer
(1)	(2)	(3)	(4)	(5)
Mome	-	-	3	10
Huntutuk	4	2	-	33
Pimpi	5	5	-	50
Bunia	2	7	-	2
Kopi	4	4	-	-
Bintauna Pantai	1	1	-	80
Minanga	3	-	-	8
Batulintik	257	44	-	178
Bintauna	1	-	-	2
Talaga	-	1	-	1
Voa'a	5	-	-	10
Padang	-	-	-	-
Kuhanga	5	1	-	5
Bunong	10	1	-	25
Padang Barat	3	-	-	7
Vahuta	-	42	-	105
<b>Kecamatan Bintauna</b>				

Catatan/Note: ...

Sumber/Source: Aparatur Desa/Kelurahan (Lurah/Sangadi/Sekretaris)/ Village/Kelurahan Apparatus (Lurah/Sangadi/Secretary)

**Tabel** 5.11  
**Table**

**Penggunaan Produksi Pertanian Utama yang Dihasilkan  
di Kecamatan Bintauna, 2019–2021**  
**Utilization of The Main Agricultural Production Produced in  
Bintauna Subdistrict, 2019–2021**

<b>Sumber Air Minum</b> <b>Source of Drinking Water</b>	<b>2019</b>	<b>2020</b>	<b>2021</b>
(1)	(2)	(3)	(4)
Dijual Keluar Provinsi/ <i>Sold Outside The Province</i>	-	1	-
Dijual Keluar Kabupaten Dalam Satu Provinsi/ <i>Sold Outside The Regencies Within The Province</i>	2	-	1
Dijual Keluar Kecamatan Dalam Satu Kabupaten/ <i>Sold Outside The Subdistrict Within The Regencies</i>	1	3	4
Dijual Dalam Lingkup Kecamatan/ <i>Sold in Subdistrict</i>	3	3	9
Dijual Dalam Desa/Kelurahan Setempat/ <i>Sold in Village/Kelurahan</i>	1	2	2
Konsumsi Keluarga Petani Sendiri/ <i>Consumed by The Farmer</i>	9	7	-

Catatan/Note: ...

Sumber/Source: Aparatur Desa/Kelurahan (Lurah/Sangadi/Sekretaris)/ *Village/Kelurahan Apparatus (Lurah/Sangadi/Secretary)*

**Tabel** 5.12  
**Table**

**Banyaknya Kios Pertanian dan Penggilingan Padi Menurut Desa/Kelurahan di Kecamatan Bintauna, 2021**  
**Number of Farm Shop and Rice Mill by Villages/Kelurahan in Bintauna Subdistrict, 2021**

<b>Desa/Kelurahan</b> <b>Village/Kelurahan</b>	<b>Kios Pertanian<sup>1</sup></b> <b>Farm Shop<sup>1</sup></b>	<b>Penggilingan Padi</b> <b>Rice Mill</b>
(1)	(2)	(3)
Mome	-	2
Huntuk	-	3
Pimpi	1	3
Bunia	-	3
Kopi	1	7
Bintauna Pantai	4	6
Minanga	-	2
Batulintik	-	4
Bintauna	-	3
Talaga	2	1
Voa'a	-	-
Padang	1	1
Kuhanga	-	2
Bunong	5	2
Padang Barat	2	2
Vahuta	-	4
<b>Kecamatan Bintauna</b>	<b>16</b>	<b>45</b>

Catatan/Note: <sup>1</sup>Kios Pertanian merupakan kios yang menjual alat dan bahan produksi pertanian/*Farm Shop is shop that sells agricultural production tools and materials*

Sumber/Source: Aparatur Desa/Kelurahan (Lurah/Sangadi/Sekretaris)/ *Village/Kelurahan Apparatus (Lurah/Sangadi/Secretary)*





## BAB 6

# **PARIWISATA, TRANSPORTASI, DAN KOMUNIKASI**

***TOURISM,  
TRANSPORTATION,  
AND COMMUNICATION***





## PENJELASAN TEKNIS

1. Usaha penyediaan akomodasi adalah usaha yang menyediakan pelayanan penginapan yang dapat dilengkapi dengan pelayanan pariwisata lainnya. Usaha penyediaan akomodasi dapat berupa hotel, vila, pondok wisata, bumi perkemahan, persinggahan karavan, dan akomodasi lainnya yang digunakan untuk tujuan pariwisata.
2. Hotel adalah penyediaan akomodasi secara harian berupa kamar-kamar di dalam satu bangunan yang dapat dilengkapi dengan jasa pelayanan makan dan minum, kegiatan hiburan dan atau fasilitas lainnya. Hotel terdiri dari hotel berbintang dan hotel non-bintang.
3. Hotel bintang adalah usaha penyediaan jasa pelayanan penginapan, makan minum serta jasa lainnya bagi umum dengan menggunakan sebagian atau seluruh bangunan. Usaha ini dikelola secara komersial serta memenuhi ketentuan persyaratan sebagai hotel bintang (termasuk berlian) yang ditetapkan dalam surat keputusan instansi yang membinanya. Misalnya hotel bintang lima, hotel bintang empat dan seterusnya.

## TECHNICAL NOTES

1. *The business of providing accommodation is a business that provides specialty services that can be equipped with other tourism services. It includes hotel, villa, cottage, camping, caravan stop, and other accommodation that are used for tourism purposes.*
2. *Hotel is a daily supply of accommodation rooms within a building which can be equipped with eating and drinking services, entertainment activities and/or other facilities. Hotel consists of a classified hotel and a non-classified hotel.*
3. *A star hotel is the business of providing an accommodation, eating and drinking as well as other services for the public by using a building or a part of a building. It is managed commercially and meets specified requirements as a star hotel (including diamonds) set forth in the decree of fostering agency. For example, five star hotel, four star hotel, and so on.*

- |                                                                                                                                                                                                                                                                                                                                                 |                                                                                                                                                                                                                                                                                                                                                                                 |
|-------------------------------------------------------------------------------------------------------------------------------------------------------------------------------------------------------------------------------------------------------------------------------------------------------------------------------------------------|---------------------------------------------------------------------------------------------------------------------------------------------------------------------------------------------------------------------------------------------------------------------------------------------------------------------------------------------------------------------------------|
| <p>4. Kantor Pos adalah tempat pemberi pelayanan komunikasi tertulis dan atau surat elektronik, layanan paket, layanan logistik, layanan transaksi keuangan, dan layanan keagenan pos untuk kepentingan umum. Rumah pos berfungsi sama seperti kantor pos dan kantor pos pembantu, bedanya rumah pos biasanya terletak di daerah terpencil.</p> | <p>4. <i>Post office is a service provider acility of written communication and or electronic mail, parcel service, logistics services, financial transaction services, and postal services to the public. Postal house has the same function as the post office and subsidiary of post office, the difference is that postal house is usually located in remote areas.</i></p> |
| <p>5. Telekomunikasi adalah setiap pemancaran, pengiriman dan atau penerimaan dari setiap informasi dalam bentuk tanda tanda, isyarat, tulisan, gambar, suara dan bunyi melalui sistem kawat, optik, radio atau sistem elektromagnetik lainnya.</p>                                                                                             | <p>5. <i>Telecommunication includes everytransmitting, delivering and or receiving from every information of marking, signal, article, picture, sound and voice through strand of wire system, optic, radio or other electromagnetic system.</i></p>                                                                                                                            |
| <p>6. Jaringan telekomunikasi adalah rangkaian perangkat telekomunikasi dan kelengkapannya yang digunakan dalam bertelekomunikasi.</p>                                                                                                                                                                                                          | <p>6. <i>Telecommunication network is peripheral network of telecommunication and its equipment used in the means of telecommunication.</i></p>                                                                                                                                                                                                                                 |

## ULASAN

## DESCRIPTION

Hanya terdapat 1 hotel dan 2 penginapan di Kecamatan Bintauna.

*There is only 1 hotel and 2 inns in Bintauna Subdistrict.*

Terdapat 3 tempat wisata di Kecamatan Bintauna, yaitu terdapat di desa Minanga, Talaga, dan Kuhanga.

*There are 3 tourist attractions in Bintauna District, namely in the villages of Minanga, Talaga, and Kuhanga.*

Sebagian besar permukaan jalan di Kecamatan Bintauna sudah aspal/beton.

*Most of the road surface in Bintauna District is asphalt/concrete.*

Hanya terdapat 1 kantor pos di Kecamatan Bintauna yang terdapat di Kelurahan Bintauna.

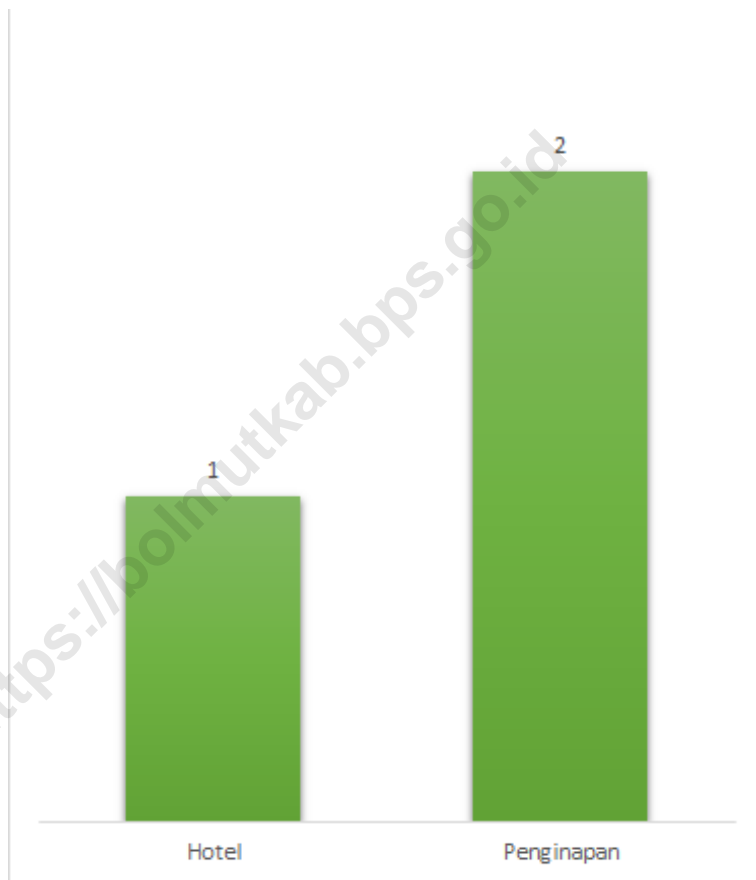
*There is only 1 post office in Bintauna District which is located in Bintauna Village.*

Hanya terdapat 2 menara telepon seluler di Kecamatan Bintauna, yaitu di desa Talaga dan desa Bunong.

*There are only 2 cell phone towers in Bintauna District, namely in Talaga village and Bunong village.*

**Gambar** 6.1  
**Figures**

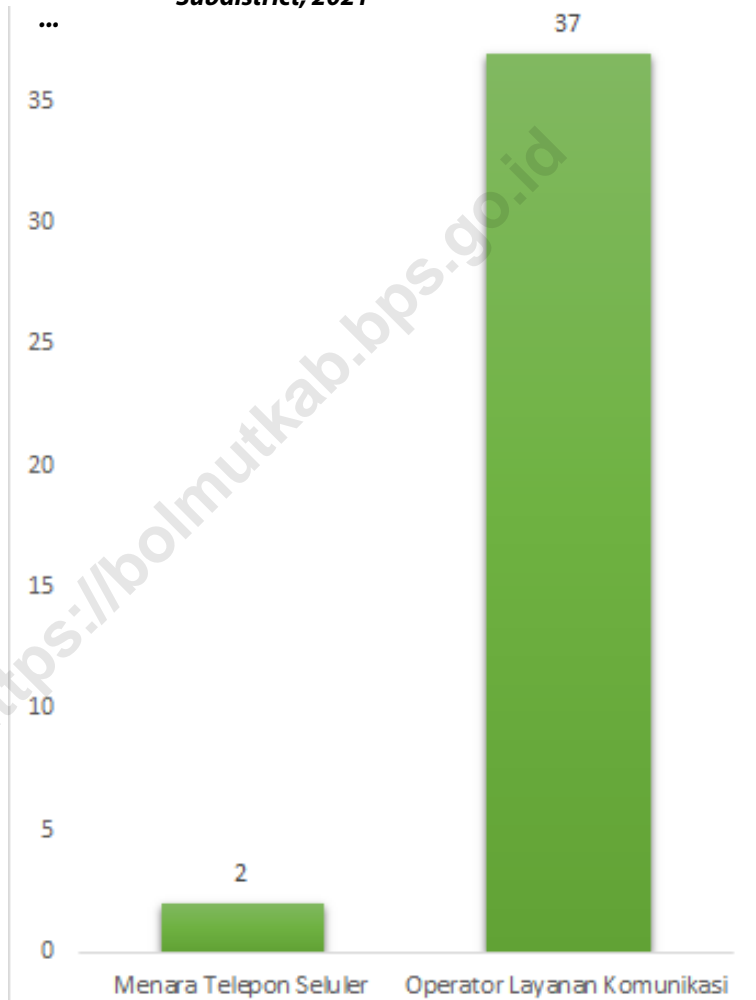
**Jumlah Sarana Akomodasi Menurut Jenis Akomodasi di Kecamatan Bintauna, 2021**  
*Number of Accomodation Facilities by Type of Accomodation in Bintauna Subdistrict, 2021*



Sumber/Source : BPS, Pendataan Potensi Desa (Podes) 2021/BPS-Statistics Indonesia, Village Potential Data Collecting 2021

**Gambar 6.2**  
**Figures**

**Jumlah Menara Telepon seluler dan Operator Layanan Komunikasi Telepon Seluler di Kecamatan Bintauna, 2021**  
**Number of Base Transceiver Station (BTS) and Cellular Phone Communication Service Operators in Bintauna Subdistrict, 2021**



Sumber/Source : BPS, Pendataan Potensi Desa (Podes) 2021/BPS-Statistics Indonesia, Village Potential Data Collecting 2021

## 6.1 PARIWISATA TOURISM

**Tabel 6.1.1** Jumlah Sarana Akomodasi Menurut Desa/Kelurahan dan Jenis Akomodasi di Kecamatan Bintauna, 2021  
**Table** Number of Accomodation Facilities by Villages/Kelurahan and Type of Accomodation in Bintauna Subdistrict, 2021

Desa/Kelurahan Village/Kelurahan	Hotel Hotel	Penginapan Inn
(1)	(2)	(3)
Mome	0	0
Huntutuk	0	0
Pimpi	0	0
Bunia	1	1
Kopi	0	0
Bintauna Pantai	0	0
Minanga	0	0
Batulintik	0	0
Bintauna	0	1
Talaga	0	0
Voa'a	0	0
Padang	0	0
Kuhanga	0	0
Bunong	0	0
Padang Barat	0	0
Vahuta	0	0
<b>Bintauna</b>	<b>1</b>	<b>2</b>

Catatan/Note: ...

Sumber/Source: BPS, Pendataan Potensi Desa (Podes) 2021/BPS-Statistics Indonesia, Village Potential Data Collecting 2021

**Tabel** 6.1.2  
**Table**

**Ada Tidaknya Saran Hiburan Menurut Desa/Kelurahan di Kecamatan Bintauna, 2021**  
**Entertainment Facility by Villages/Kelurahan in Bintauna Subdistrict, 2021**

<b>Desa/Kelurahan Village/Kelurahan</b>	<b>Tempat Karaoke Karaoke Place</b>	<b>Tempat Wisata Tourist Attraction</b>	<b>Lainnya Other</b>
(1)	(2)	(3)	(4)
Mome	Tidak Ada	Tidak Ada	Tidak Ada
Huntuk	Tidak Ada	Tidak Ada	Tidak Ada
Pimpi	Tidak Ada	Tidak Ada	Tidak Ada
Bunia	Tidak Ada	Tidak Ada	Tidak Ada
Kopi	Tidak Ada	Tidak Ada	Tidak Ada
Bintauna Pantai	Tidak Ada	Tidak Ada	Tidak Ada
Minanga	Tidak Ada	Ada	Tidak Ada
Batulintik	Tidak Ada	Tidak Ada	Tidak Ada
Bintauna	Tidak Ada	Tidak Ada	Tidak Ada
Talaga	Tidak Ada	Ada	Tidak Ada
Voa'a	Tidak Ada	Tidak Ada	Tidak Ada
Padang	Ada	Tidak Ada	Tidak Ada
Kuhanga	Tidak Ada	Ada	Tidak Ada
Bunong	Tidak Ada	Tidak Ada	Tidak Ada
Padang Barat	Tidak Ada	Tidak Ada	Tidak Ada
Vahuta	Tidak Ada	Tidak Ada	Tidak Ada
<b>Bintauna</b>			

Catatan/Note: ...

Sumber/Source: Aparatur Desa/Kelurahan (Lurah/Sangadi/Sekretaris)/ Village/Kelurahan Apparatus (Lurah/Sangadi/Secretary)



## 6.2 TRANSPORTASI TRANSPORTATION

**Tabel 6.2.1** Prasarana dan Sarana Transportasi Antar Desa/Kelurahan Menurut Desa/Kelurahan di Kecamatan Bintauna, 2021  
**Table** *Inter-Villages/Kelurahan Transportation Infrastructure and Facilities by Villages/Kelurahan in Bintauna Subdistrict, 2021*

Desa/Kelurahan <i>Village/Kelurahan</i>	Jenis Prasarana Transportasi <i>Type of Transportation Infrastructure</i>	Keberadaan Angkutan Umum <i>Availability of Public Transportation</i>
(1)	(2)	(3)
Mome	Darat	Ada, tanpa trayek tetap
Huntuk	Darat	Tidak ada angkutan umum
Pimpi	Darat	Ada, tanpa trayek tetap
Bunia	Darat	Ada, tanpa trayek tetap
Kopi	Darat	Ada, dengan trayek tetap
Bintauna Pantai	Darat	Ada, dengan trayek tetap
Minanga	Darat	Ada, dengan trayek tetap
Batulintik	Darat	Ada, dengan trayek tetap
Bintauna	Darat	Ada, tanpa trayek tetap
Talaga	Darat	Ada, dengan trayek tetap
Voa'a	Darat	Ada, tanpa trayek tetap
Padang	Darat	Ada, tanpa trayek tetap
Kuhanga	Darat	Ada, tanpa trayek tetap
Bunong	Darat	Ada, tanpa trayek tetap
Padang Barat	Darat	Ada, tanpa trayek tetap
Vahuta	Darat	Ada, tanpa trayek tetap

Lanjutan Tabel/*Continued Table 6.2.1*

<b>Desa/Kelurahan Village/Kelurahan</b>	<b>Jenis Permukaan Jalan Darat Terluas Type of The Widest Road Surface</b>	<b>Dapat Dilalui Kendaraan Bermotor Roda 4 atau Lebih Passable by Vehicle with 4 or more Wheels</b>
(1)	(4)	(5)
Mome	Aspal/Beton	Sepanjang tahun
Huntuk	Aspal/Beton	Sepanjang tahun
Pimpi	Aspal/Beton	Sepanjang tahun
Bunia	Aspal/Beton	Sepanjang tahun
Kopi	Aspal/Beton	Sepanjang tahun
Bintauna Pantai	Aspal/Beton	Sepanjang tahun
Minanga	Aspal/Beton	Sepanjang tahun
Batulintik	Aspal/Beton	Sepanjang tahun
Bintauna	Aspal/Beton	Sepanjang tahun
Talaga	Aspal/Beton	Sepanjang tahun
Voa'a	Aspal/Beton	Sepanjang tahun
Padang	Aspal/Beton	Sepanjang tahun
Kuhanga	Aspal/Beton	Sepanjang tahun
Bunong	Aspal/Beton	Sepanjang tahun
Padang Barat	Diperkeras(kerikil, batu, dll)	Sepanjang tahun
Vahuta	Aspal/Beton	Sepanjang tahun

Catatan/Note: ...

Sumber/Source: BPS, Pendataan Potensi Desa (Podes) 2021/BPS-Statistics Indonesia, Village Potential Data Collecting 2021

### 6.3 KOMUNIKASI COMMUNICATION

**Tabel 6.3.1 Keberadaan Kantor Pos/Pos Pembantu/Rumah Pos, Pos Keliling, dan Perusahaan/Agen Jasa Ekspedisi Swasta Menurut Desa/Kelurahan di Kecamatan Bintauna, 2021**  
*Number of Post Office/Subsidiary of Post Office, Mobile Portal Service, Private Expedition Service Company by Villages/Kelurahan in Bintauna Subdistrict, 2021*

Desa/Kelurahan <i>Village/Kelurahan</i>	Kantor Pos/Pos Pembantu/Rumah Pos <i>Post Office/Subsidiary of Post Office</i>	Pos Keliling <i>Mobile Portal Service</i>	Perusahaan/Agen Jasa Ekspedisi Swasta <i>Private Expedition Service Company</i>
(1)	(2)	(3)	(4)
Mome	Tidak Ada	Tidak Ada	Tidak Ada
Huntuk	Tidak Ada	Tidak Ada	Tidak Ada
Pimpi	Tidak Ada	Tidak Ada	Tidak Ada
Bunia	Tidak Ada	Tidak Ada	Tidak Ada
Kopi	Tidak Ada	Tidak Ada	Tidak Ada
Bintauna Pantai	Tidak Ada	Tidak Ada	Tidak Ada
Minanga	Tidak Ada	Tidak Ada	Tidak Ada
Batulintik	Tidak Ada	Tidak Ada	Tidak Ada
Bintauna	Beroperasi	Tidak Ada	Tidak Ada
Talaga	Tidak Ada	Tidak Ada	Tidak Ada
Voa'a	Tidak Ada	Tidak Ada	Tidak Ada
Padang	Tidak Ada	Tidak Ada	Tidak Ada
Kuhanga	Tidak Ada	Tidak Ada	Tidak Ada
Bunong	Tidak Ada	Tidak Ada	Tidak Ada
Padang Barat	Tidak Ada	Tidak Ada	Tidak Ada
Vahuta	Tidak Ada	Tidak Ada	Tidak Ada
<b>Bintauna</b>			

Catatan/Note: ...

Sumber/Source: BPS, Pendataan Potensi Desa (Podes) 2021/BPS-Statistics Indonesia, Village Potential Data Collecting 2021

**Tabel** 6.3.2  
**Table**

**Jumlah Menara Telepon seluler dan Operator Layanan Komunikasi Telepon Seluler Menurut Desa/Kelurahan di Kecamatan Bintauna, 2021**  
**Number of Base Transceiver Station (BTS) and Cellular Phone Communication Service Operators by Villages/ Kelurahan in Bintauna Subdistrict, 2021**

Desa/Kelurahan Village/Kelurahan	Jumlah Menara Telepon seluler Number of Base Transceiver Station (BTS)	Jumlah Operator Layanan Komunikasi Telepon Seluler Cellular Phone Communication Service Operators
(1)	(2)	(3)
Mome	0	2
Huntuk	0	0
Pimpi	0	3
Bunia	0	2
Kopi	0	2
Bintauna Pantai	0	2
Minanga	0	2
Batulintik	0	2
Bintauna	0	3
Talaga	1	2
Voa'a	0	3
Padang	0	3
Kuhanga	0	3
Bunong	1	3
Padang Barat	0	3
Vahuta	0	2
<b>Bintauna</b>	<b>2</b>	<b>37</b>

Catatan/Note: ...

Sumber/Source: BPS, Pendataan Potensi Desa (Podes) 2021/BPS-Statistics Indonesia, Village Potential Data Collecting 2021

**Tabel** 6.3.3  
**Table**

**Kekuatan Sinyal Telepon Seluler dan Jenis Sinyal Internet  
Telepon Seluler Menurut Desa/Kelurahan di Kecamatan  
Bintauna, 2021**  
*The Strenght of Cellular Phone Signal by Villages/Kelurahan  
in Bintauna Subdistrict, 2021*

<b>Desa/Kelurahan Village/Kelurahan</b>	<b>Kekuatan Sinyal Telepon Seluler The Strenght of Cellular Phone Signal</b>	<b>Jenis Sinyal Internet Telepon Seluler Type of Cellular Phone Signal</b>
(1)	(2)	(3)
Mome	Kuat	4G/LTE
Huntuk	Lemah	Tidak Ada Sinyal Internet
Pimpi	Sangat Kuat	4G/LTE
Bunia	Kuat	4G/LTE
Kopi	Kuat	4G/LTE
Bintauna Pantai	Kuat	4G/LTE
Minanga	Kuat	4G/LTE
Batulintik	Kuat	4G/LTE
Bintauna	Kuat	4G/LTE
Talaga	Sangat Kuat	4G/LTE
Vo'a'a	Sangat Kuat	4G/LTE
Padang	Sangat Kuat	4G/LTE
Kuhanga	Kuat	4G/LTE
Bunong	Sangat Kuat	4G/LTE
Padang Barat	Kuat	4G/LTE
Vahuta	Sangat Kuat	4G/LTE
<b>Bintauna</b>		

Catatan/Note: ...  
Sumber/Source: BPS, Pendataan Potensi Desa (Podes) 2021/BPS-Statistics Indonesia, Village Potential Data Collecting 2021



## **BAB 7**

# **PERBANKAN, KOPERASI, DAN PERDAGANGAN**

***BANKING,  
COOPERATIVE,  
AND TRADE***



## **PENJELASAN TEKNIS**

1. Koperasi adalah badan usaha yang beranggotakan orang seorang atau badan hukum koperasi dengan melandaskan kegiatannya berdasarkan prinsip koperasi sekaligus sebagai gerakan ekonomi rakyat yang berdasar atas asas kekeluargaan.

## **TECHNICAL NOTES**

1. *Cooperative is an establishment that its members are people or establishments with legal status of cooperative and its activities based on people economic movement*

<https://bolmutkab.bps.go.id>



<https://bolmutkab.bps.go.id>

## ULASAN

Terdapat 2 bank umum di Kecamatan Bintauna, yaitu Bank SulutGo di Kelurahan Bintauna dan Bank BRI di Desa Padang.

Terdapat 1 pasar, 7 minimarket/swalayan/supermarket di Kecamatan Bintauna.

Semua desa/kelurahan di Kecamatan Bintauna memiliki paling sedikit 1 pangkalan/agen LPG.

## DESCRIPTION

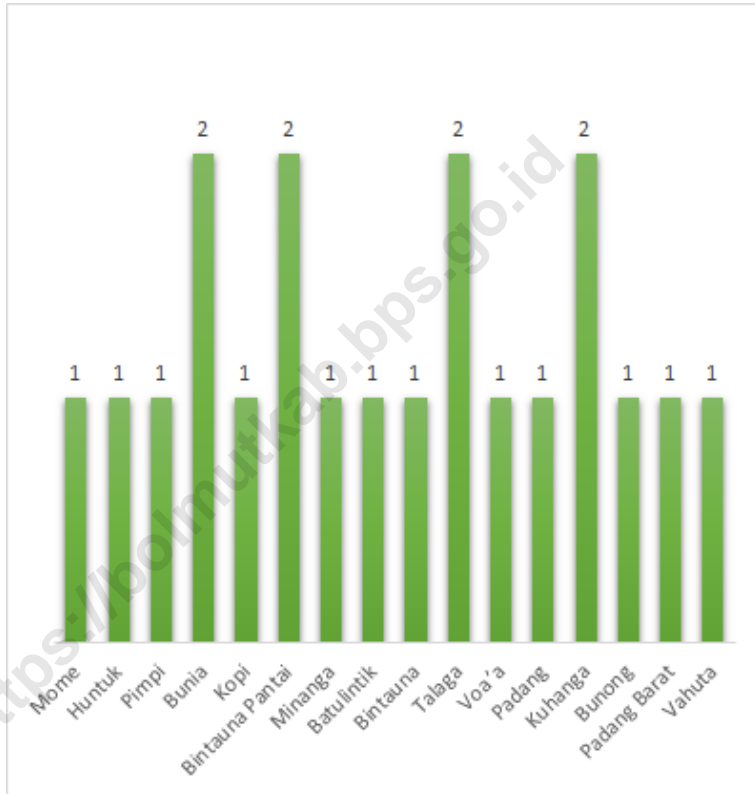
*There are 2 commercial banks in Bintauna District, namely SulutGo Bank in Bintauna Village and BRI Bank in Padang Village.*

*There are 1 market, 7 minimarkets/supermarkets/supermarkets in Bintauna District.*

*All villages/kelurahan in Bintauna Subdistrict have at least 1 LPG base/agent.*

**Gambar** 7.1  
**Figures**

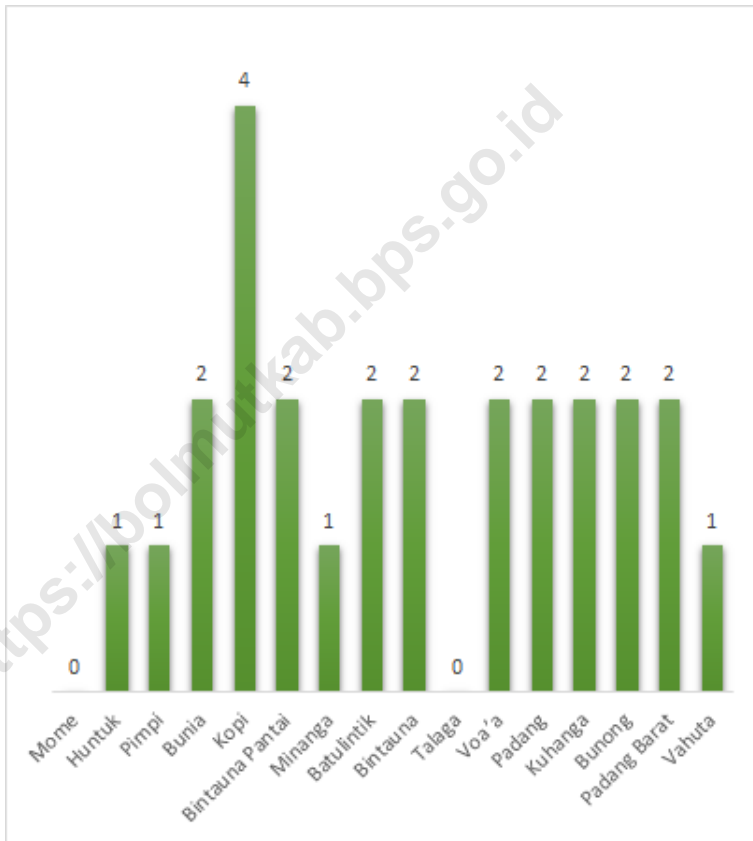
**Banyaknya Pangkalan/Agen LPG Menurut Desa/  
Kelurahan di Kecamatan Bintauna, 2021**  
*Number of LPG Shop by Villages/Kelurahan in Bintauna  
Subdistrict, 2021*



Sumber/Source : Aparat Desa/Kelurahan (Lurah/Sangadi/Sekretaris)/ Village/Kelurahan Apparatus (Lurah/Sangadi/Secretary)

**Gambar 7.2**  
**Figures**

**Banyaknya Bengkel Roda 4 Menurut Desa/Kelurahan di Kecamatan Bintauna, 2021**  
**Number of Motorcycle Workshop by Villages/Kelurahan in Bintauna Subdistrict, 2021**



Sumber/Source : Aparat Desa/Kelurahan (Lurah/Sangadi/Sekretaris)/ Village/Kelurahan Apparatus (Lurah/Sangadi/Secretary)

**Tabel** 7.1  
**Table**

**Banyaknya Sarana Lembaga Keuangan Bank Menurut Desa/Kelurahan dan Jenis Bank di Kecamatan Bintauna, 2021**  
**Number of Bank by Villages/Kelurahan and Type of Bank in Bintauna Subdistrict, 2021**

Desa/Kelurahan Village/Kelurahan	Bank Umum Pemerintah Government Bank	Bank Umum Swasta Private Bank	Bank Perkreditan Rakyat (BPR) Rural Bank
(1)	(2)	(3)	(4)
Mome	0	0	0
Huntutuk	0	0	0
Pimpi	0	0	0
Bunia	0	0	0
Kopi	0	0	0
Bintauna Pantai	0	0	0
Minanga	0	0	0
Batulintik	0	0	0
Bintauna	1	0	0
Talaga	0	0	0
Voa'a	0	0	0
Padang	1	0	0
Kuhanga	0	0	0
Bunong	0	0	0
Padang Barat	0	0	0
Vahuta	0	0	0
<b>Bintauna</b>	<b>2</b>	<b>0</b>	<b>0</b>

Catatan/Note: ...

Sumber/Source: BPS, Pendataan Potensi Desa (Podes) 2021/BPS-Statistics Indonesia, Village Potential Data Collecting 2021

**Tabel** 7.2  
**Table**

**Banyaknya Koperasi Aktif Menurut Menurut Desa/  
Kelurahan dan Jenis Koperasi di Kecamatan Bintauna,  
2021**  
*Number of Cooperative by Villages/Kelurahan and Type of  
Cooperative in Bintauna Subdistrict, 2021*

<b>Desa/Kelurahan</b> <i>Village/Kelurahan</i>	<b>Koperasi Unit Desa (KUD)</b> <i>Village Cooperative Unit</i>	<b>Koperasi Industri Kecil dan Kerajinan Rakyat (Kopinkra)</b> <i>Small Industry and Citizen Handicraft Cooperative</i>
(1)	(2)	(3)
Mome	0	0
Huntutuk	0	0
Pimpi	0	0
Bunia	0	0
Kopi	0	0
Bintauna Pantai	0	0
Minanga	0	0
Batulintik	0	0
Bintauna	0	0
Talaga	0	0
Voa'a	0	0
Padang	0	0
Kuhanga	0	0
Bunong	0	0
Padang Barat	0	0
Vahuta	0	0
<b>Bintauna</b>	<b>0</b>	<b>0</b>

Lanjutan Tabel/*Continued Table 7.2*

<b>Desa/Kelurahan Village/Kelurahan</b>	<b>Koperasi Simpan Pinjam (Kospin) Savings and Loan Cooperative</b>	<b>Koperasi Lainnya Other Cooperative</b>
(1)	(4)	(5)
Mome	0	0
Huntuk	0	0
Pimpi	0	0
Bunia	0	0
Kopi	0	0
Bintauna Pantai	0	0
Minanga	0	0
Batulintik	0	0
Bintauna	0	0
Talaga	1	0
Voa'a	1	0
Padang	1	1
Kuhanga	0	0
Bunong	0	0
Padang Barat	0	0
Vahuta	1	0
<b>Bintauna</b>	<b>4</b>	<b>1</b>

Catatan/Note: ...

Sumber/Source: BPS, Pendataan Potensi Desa (Podes) 2021/BPS-Statistics Indonesia, Village Potential Data Collecting 2021

**Tabel** 7.3  
**Table**

**Banyaknya Bank Umum, Bank Perkreditan Rakyat, dan Mesin ATM Menurut Desa/Kelurahan di Kecamatan Bintauna, 2021**  
**Number of Commercial Bank, People's Credit Bank, and ATM Machine by Villages/Kelurahan in Bintauna Subdistrict, 2021**

Desa/Kelurahan <i>Village/Kelurahan</i>	Bank Umum <i>Commercial Bank</i>		Bank Perkreditan Rakyat <i>People's Credit Bank</i>	
	Bank <i>Bank</i>	Mesin ATM <i>ATM Machine</i>	Bank <i>Bank</i>	Mesin ATM <i>ATM Machine</i>
(1)	(2)	(3)	(4)	(5)
Mome	-	-	-	-
Huntutuk	-	-	-	-
Pimpi	-	-	-	-
Bunia	-	-	-	-
Kopi	-	-	-	-
Bintauna Pantai	-	-	-	-
Minanga	-	-	-	-
Batulintik	-	-	-	-
Bintauna	1	1	-	-
Talaga	-	-	-	-
Voa'a	-	-	-	-
Padang	1	1	-	-
Kuhanga	-	-	-	-
Bunong	-	-	-	-
Padang Barat	-	-	-	-
Vahuta	-	-	-	-
<b>Bintauna</b>	<b>2</b>	<b>2</b>	<b>0</b>	<b>0</b>

Catatan/Note: ...

Sumber/Source: BPS, Pendataan Potensi Desa (Podes) 2021/BPS-Statistics Indonesia, Village Potential Data Collecting 2021



**Tabel** 7.4  
**Table**

**Banyaknya Sarana Perdagangan Menurut Desa/Kelurahan dan Jenis Sarana Perdagangan di Kecamatan Bintauna, 2021**

**Number of Trade Facilities by Villages/Kelurahan and Type of Trade Facilities in Bintauna Subdistrict, 2021**

Desa/Kelurahan <i>Village/Kelurahan</i>	Kelompok Pertokoan <i>Shopping Complexs</i>	Pasar dengan Bangunan Permanen <i>Markets in Permanent Building</i>	Pasar dengan Bangunan Semi Permanen <i>Market in Semi Permanent Building</i>
(1)	(2)	(3)	(4)
Mome	0	0	0
Huntuk	0	0	0
Pimpi	0	0	0
Bunia	0	0	0
Kopi	0	0	0
Bintauna Pantai	0	0	0
Minanga	0	0	0
Batulintik	0	0	0
Bintauna	0	0	1
Talaga	0	0	0
Voa'a	0	0	0
Padang	0	0	0
Kuhanga	0	0	0
Bunong	0	0	0
Padang Barat	0	0	0
Vahuta	0	0	0
<b>Bintauna</b>	<b>0</b>	<b>0</b>	<b>1</b>

Lanjutan Tabel/*Continued Table 7.3*

Desa/Kelurahan <i>Village/Kelurahan</i>	Pasar tanpa Bangunan <i>Market without Permanent Building</i>	Mini Market/ Swalayan/ Supermarket <i>Mini Market/Swalayan/ Supermarket</i>	Restoran/ Rumah Makan <i>Restaurant/ Food Stall</i>
(1)	(5)	(6)	(7)
Mome	0	0	0
Huntuk	0	0	0
Pimpi	0	1	0
Bunia	0	1	0
Kopi	0	0	0
Bintauna Pantai	0	0	0
Minanga	0	0	0
Batulintik	0	0	0
Bintauna	0	2	1
Talaga	0	0	0
Voa'a	0	0	0
Padang	0	2	0
Kuhanga	0	0	0
Bunong	0	0	0
Padang Barat	0	1	0
Vahuta	0	0	0
<b>Bintauna</b>	<b>0</b>	<b>7</b>	<b>1</b>

Catatan/Note: ...

Sumber/Source: BPS, Pendataan Potensi Desa (Podes) 2021/BPS-Statistics Indonesia, Village Potential Data Collecting 2021

**Tabel** 7.5  
**Table**

**Banyaknya Pangkalan/Agen Minyak Tanah dan LPG Menurut Desa/Kelurahan di Kecamatan Bintauna, 2021**  
**Number of Korosene Shop and LPG Shop by Villages/ Kelurahan in Bintauna Subdistrict, 2021**

Desa/Kelurahan <i>Village/Kelurahan</i>	Pangkalan/Agen Minyak Tanah <i>Korosene Shop</i>	Pangkalan/Agen LPG <i>LPG Shop</i>
(1)	(2)	(3)
Mome	-	1
Huntuk	-	1
Pimpi	-	1
Bunia	-	2
Kopi	-	1
Bintauna Pantai	-	2
Minanga	-	1
Batulintik	-	1
Bintauna	2	1
Talaga	2	2
Voa'a	-	1
Padang	-	1
Kuhanga	-	2
Bunong	-	1
Padang Barat	-	1
Vahuta	-	1
<b>Bintauna</b>	<b>4</b>	<b>20</b>

Catatan/Note: ...

Sumber/Source: Aparat Desa/Kelurahan (Lurah/Sangadi/Sekretaris)/ Village/Kelurahan Apparatus (Lurah/Sangadi/Secretary)

**Tabel** 7.6  
**Table**

**Banyaknya Bengkel Roda 2 dan Roda 4 Menurut Desa/  
Kelurahan di Kecamatan Bintauna, 2021**  
*Number of Motorcycle Workshop and Garage by Villages/  
Kelurahan in Bintauna Subdistrict, 2021*

<b>Desa/Kelurahan</b> <i>Village/Kelurahan</i>	<b>Bengkel Roda 2</b> <i>Motorcycle Workshop</i>	<b>Bengkel Roda 4</b> <i>Garage</i>
(1)	(2)	(3)
Mome	-	-
Huntutuk	1	-
Pimpi	1	1
Bunia	2	-
Kopi	4	1
Bintauna Pantai	2	2
Minanga	1	1
Batulintik	2	-
Bintauna	2	-
Talaga	-	-
Voa'a	2	-
Padang	2	3
Kuhanga	2	1
Bunong	2	1
Padang Barat	2	1
Vahuta	1	1
<b>Bintauna</b>	<b>26</b>	<b>12</b>

Catatan/Note: ...

Sumber/Source: Aparat Desa/Kelurahan (Lurah/Sangadi/Sekretaris)/ Village/Kelurahan Apparatus (Lurah/Sangadi/Secretary)

**ST 2023**  
SENSUS PERTANIAN

**BerAKHLAK**  
Berorientasi Pelayanan Akuntabel Kompeten  
Harmonis Loyal Adaptif Kolaboratif

# DATA

MENCERDASKAN BANGSA

— *Enlighten The Nation* —



**BADAN PUSAT STATISTIK**  
**KAB. BOLAANG MONGONDOW UTARA**  
**BPS-STATISTICS OF BOLAANG MONGONDOW UTARA**

Jl. Trans Sulawesi Desa Bolangitang I

E-mail: 7107@bps.go.id

Homepage: <http://bolmutkab.bps.go.id>