

**KECAMATAN
BOLANGITANG
TIMUR**

Dalam Angka

*Bolangitang Timur
Subdistrict in Figure*

2022



**KECAMATAN
BOLANGITANG
TIMUR**

Dalam Angka

*Bolangitang Timur
Subdistrict in Figure*

2022

<https://bolmutkab.iptsp.go.id>

KECAMATAN BOLANGITANG TIMUR DALAM ANGKA
Bolangitang Timur Subdistrict in Figures
2022

No. Publikasi/*Publication Number*: 71070.2212

Katalog /*Catalog*:1102001.7107030

Ukuran Buku/*Book Size*: 14,8 cm x 21 cm

Jumlah Halaman/*Number of Pages* : xxxii + 139 hal/*pages*

Naskah/*Manuscript*:

BPS Kabupaten Bolaang Mongondow Utara

BPS-Statistics of Bolaang Mongondow Utara Regency

Penyunting/*Editor*:

BPS Kabupaten Bolaang Mongondow Utara

BPS-Statistics of Bolaang Mongondow Utara Regency

Desain Kover/*Cover Design*:

BPS Kabupaten Bolaang Mongondow Utara

BPS-Statistics of Bolaang Mongondow Utara Regency

Ilustrasi Kover/*Cover Illustration*:

Dhuhal Islaminuddin, S.Tr.Stat

Diterbitkan oleh/*Published by*:

©BPS Kabupaten Bolaang Mongondow Utara/*BPS-Statistics of Bolaang Mongondow Utara Regency*

Dicetak oleh/*Printed by*:

©BPS Kabupaten Bolaang Mongondow Utara/*BPS-Statistics of Bolaang Mongondow Utara Regency*

Dilarang mengumumkan, mendistribusikan, mengomunikasikan, dan/atau menggandakan sebagian atau seluruh isi buku ini untuk tujuan komersil tanpa izin tertulis dari Badan Pusat Statistik Kabupaten Bolaang Mongondow Utara.

Prohibited to announce, distribute, communicate, and/or copy part or all of this book for commercial purpose without permission from BPS-Statistics Indonesia of Bolaang Mongondow Utara Regency.

TIM PENYUSUN/TEAM MEMBERS

Pengarah/Director

Jasni Makalunsenge, M.Si,

Penanggung Jawab/Persons in Charge

Jasni Makalunsenge, M.Si.

Penyunting/Editors

Dhuhul Islaminuddin S.Tr.Stat •

I Dewa Gede Sunanjaya

Pengolah Data dan Penulis Naskah/Data Processor and Writers

Dhuhul Islaminuddin S.Tr.Stat

Penata Letak/Layout Designers

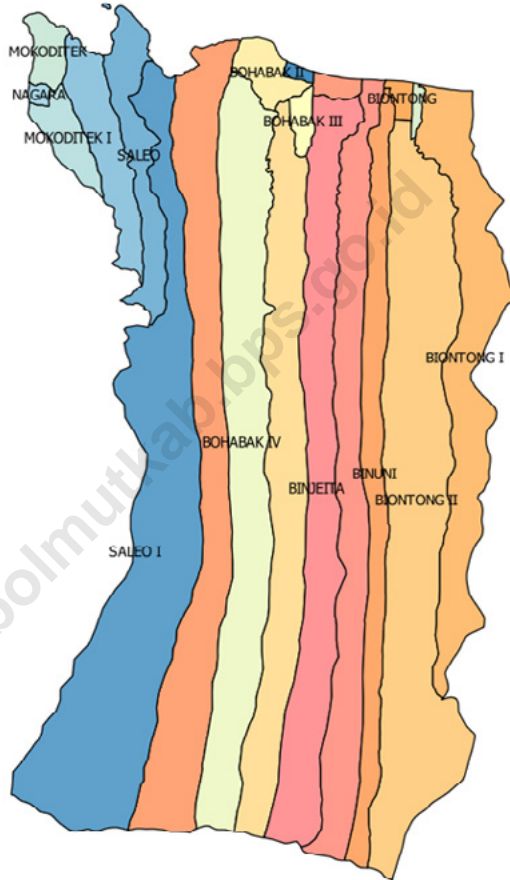
Dhuhul Islaminuddin, S.Tr.Stat.

KONTRIBUTOR DATA/DATA CONTRIBUTORS

1. Kementerian Agama/*Ministry of Religious Affair*
2. Kementerian Pendidikan, Kebudayaan, Riset dan Teknologi/*Ministry of Education, Culture, Research, and Technology*
3. Dinas Kependudukan dan Pencatatan Sipil/*Population and Civil Registry Office*
4. Badan Pusat Statistik/*BPS-Statistics Indonesia*
5. Aparatur Desa/*Village Officials*

<https://bolmutkab.bps.go.id>

PETA WILAYAH KECAMATAN BOLANGITANG TIMUR
MAP OF BOLANGITANG TIMUR SUBDISTRICT



KEPALA BPS KABUPATEN BOLAANG MONGONDOW UTARA
CHIEF STATISTICIAN OF BOLAANG MONGONDOW UTARA REGENCY



JASNI MAKALUNSENEG, M.Si



KATA PENGANTAR

Kecamatan Bolangitang Timur Dalam Angka merupakan publikasi tahunan Badan Pusat Statistik Kabupaten Bolaang Mongondow Utara yang komprehensif. Publikasi ini menyajikan beraneka jenis data dari berbagai bidang serta dilengkapi dengan ulasan deskriptif dan penjelasan teknis dari bidang-bidang yang bersangkutan. Seluruh informasi dalam publikasi ini disajikan dalam dua bahasa, bahasa Indonesia dan bahasa Inggris. Buku ini dimaksud untuk memberi gambaran umum tentang keadaan geografi, ciri dan keadaan sosial ekonomi penduduk, serta kondisi sosial dan perekonomian di Kecamatan Bolang Itang Barat.

Publikasi Kabupaten Bolaang Mongondow Utara Dalam Angka 2022 merupakan lanjutan dari publikasi tahun sebelumnya, sebagian besar tabel-tabel menyajikan tahun 2021. Dalam hal data tahun terakhir belum tersedia, maka yang disajikan adalah angka yang didasarkan atas dokumen-dokumen yang telah masuk dan atau seri data yang ada.

Publikasi ini dapat terwujud berkat kerjasama dan bantuan dari berbagai pihak, baik instansi pemerintah maupun swasta. Kepada semua pihak yang telah memberikan bantuan, disampaikan penghargaan dan ucapan terima kasih yang sebesar-besarnya.

Bolangitang I, September 2022
Kepala BPS
Kab. Bolaang Mongondow Utara

Jasni Makalunsenge, M.Si.
NIP. 196912201994011001



PREFACE

Bolangtang Timur Subdistrict in Figures is a comprehensive publication, published by BPS-Statistics of Bolaang Mongondow Utara Regency annually. This publication presents collection of data from various fields with descriptive analysis and technical notes for each sector. This is a bilingual publication, presented in Indonesia Language and in English. The publication is aimed at providing general picture of geographic, socio-economic characteristics of the population as well as social and economic condition of Bolangtang Timur Subdistrict.

Bolangtang Timur Subdistrict Figures 2022, is the continuation of previous publications, with most of tables presented the 2021 data. In case the current data are not available from the usual sources, BPS-Statistics of Bolaang Mongondow Utara Regency substitutes them with estimated data from derived from related documents or from its own time series data.

The release of this comprehensive report has been made possible, due to the assistance and contributions from various government institutions and private organizations. To all who has involved in this preparation of this book, I would like to express my high appreciation and high gratitude.

Bolangtang I, September 2022
Kepala BPS
Kab. Bolaang Mongondow Utara

Jasni Makalunsenge, M.Si.
NIP. 196912201994011001

DAFTAR ISI/CONTENTS

	Halaman <i>Page</i>
Kata Pengantar/ <i>Preface</i>	xii
Daftar Isi/ <i>Contents</i>	xiii
Daftar Tabel/ <i>List of Tables</i>	xv
Daftar Gambar/ <i>List of Figures</i>	xxi
Penjelasan Umum/ <i>Explanatory Notes</i>	xxiv
Daftar Singkatan/ <i>List of Abbreviation</i>	xxvi
1. Geografi dan Iklim/ <i>Geography and Climate</i>	1
2. Pemerintahan/ <i>Government</i>	11
3. Penduduk/ <i>Population</i>	21
4. Sosial dan Kesejahteraan Rakyat/ <i>Social and Welfare</i>	31
5. Pertanian/ <i>Agriculture</i>	59
6. Pariwisata, Transportasi, dan Komunikasi/ <i>Tourism, Transportation, and Communication</i>	73
7. Perbankan, Koperasi, dan Perdagangan/ <i>Banking, Cooperative, and Trade</i>	87

DAFTAR TABEL/LIST OF TABLES

	Halaman Page
1. GEOGRAFI/GEOGRAPHY	
1.1 Letak Astronomis Menurut Desa/Kelurahan di Kecamatan Bolangitang Timur, 2021 <i>Astronomy Location by Villages/Kelurahan in Bolangitang Timur Subdistrict, 2021</i>	8
1.2 Batas Desa Menurut Desa/Kelurahan di Kecamatan Bolangitang Timur, 2021 <i>Villages/Kelurahan Boundary by Villages/Kelurahan in Bolangitang Timur Subdistrict, 2021</i>	9
1.3 Luas Daerah Menurut Desa/Kelurahan di Kecamatan Bolangitang Timur, 2021 <i>Total Area by Villages/Kelurahan in Bolangitang Timur Subdistrict, 2021</i>	11
1.4 Jarak ke Kantor Camat dan Kantor Bupati/Walikota Menurut Desa/Kelurahan di Kecamatan Bolangitang Timur (km), 2021 <i>Distance to the Subdistrict Office and Regency/Municipal Office by Villages/Kelurahan in Bolangitang Timur Subdistrict (km), 2021</i>	12
1.5 Nama-Nama Sungai yang Melintas Menurut Desa/ Kelurahan di Kecamatan Bolangitang Timur, 2021 <i>River Names by Villages/Kelurahan in Bolangitang Timur Subdistrict, 2021</i>	12
1.6 Nama-Nama Gunung yang Melintas Menurut Desa/ Kelurahan di Kecamatan Bolangitang Timur, 2021 <i>Mountain Names by Villages/Kelurahan in Bolangitang Timur Subdistrict, 2021</i>	12
2. PEMERINTAHAN/GOVERNMENT	

2.1	WILAYAH ADMINISTRATIF	
	ADMINISTRATIVE AREA	
2.1.1	Jumlah Dusun, Rukun Warga (RW), dan Rukun Tetangga (RT) Menurut Desa/Kelurahan di Kecamatan Bolangitang Timur, 2021 <i>Number of Dusun, Rukun Warga, and Rukun Tetangga by Villages/Kelurahan in Bolangitang Timur Subdistrict, 2021</i>	18
2.2	SUMBER DAYA MANUSIA	
	HUMAN RESOURCES	
2.2.1	Kepala Desa (Sangadi) Menurut Desa/Kelurahan, Jenis Kelamin dan Pendidikan di Kecamatan Bolangitang Timur, 2021 <i>Village Head by Villages/Kelurahan, Sex, and Educational Level in Bolangitang Timur Subdistrict, 2021</i>	22
2.2.2	Nama Sekretaris Desa Menurut Desa/Kelurahan di Kecamatan Bolangitang Timur, 2021 <i>Village Secretary by Villages/Kelurahan in Bolangitang Timur Subdistrict, 2021</i>	24
2.2.3	Nama Ketua Badan Permusyawaratan Desa (BPD) Menurut Desa/Kelurahan di Kecamatan Bolangitang Timur, 2021 <i>Head of Village Council by Villages/Kelurahan in Bolangitang Timur Subdistrict, 2021</i>	25
2.2.4	Status dan Klasifikasi Desa Menurut Desa/Kelurahan di Kecamatan Bolangitang Timur, 2021 <i>Status and Classification by Villages/Kelurahan in Bolangitang Timur Subdistrict, 2021</i>	26
2.2.5	Jumlah Aparatur Pemerintah Desa Menurut Desa/ Kelurahan di Kecamatan Bolangitang Timur, 2021 <i>Number of Village Officials by Villages/Kelurahan in Bolangitang Timur Subdistrict, 2021</i>	27
2.2.6	Jumlah Anggota Badan Permusyawaratan Desa (BPD) dan Lembaga Pemberdayaan Masyarakat (LPM) Desa Menurut Desa/Kelurahan di Kecamatan Bolangitang Timur, 2021 <i>Number of Village Council Official and Institute for Community Empowerment Official by Villages/Kelurahan in Bolangitang Timur Subdistrict, 2021</i>	28

2.2.7	Jumlah Penerima Pendapatan Asli Daerah (PAD), Dana Desa (DD), dan Alokasi Dana Desa (ADD) Menurut Desa/ Kelurahan di Kecamatan Bolangitang Timur, 2021 <i>Number of Original Local Government Revenue, Village Fund, and Village Fund Allocation by Villages/Kelurahan in Bolangitang Timur Subdistrict, 2021</i>	29
3.	PENDUDUK/POPULATION	
3.1	Penduduk, Distribusi Persentase Penduduk, Kepadatan Penduduk, Rasio Jenis Kelamin Penduduk Menurut Desa/ Kelurahan di Kecamatan Bolangitang Timur, 2021 <i>Population, Percentage Distribution of Population, Population Density, and Population Sex Ratio by Villages/Kelurahan in Bolangitang Timur Subdistrict, 2021</i>	38
3.2	Jumlah Keluarga dan Keluarga Pertanian Menurut Desa/ Kelurahan di Kecamatan Bolangitang Timur, 2021 <i>Number of Family and Farmer's Family by Villages/Kelurahan in Bolangitang Timur Subdistrict, 2021</i>	40
3.3	Jumlah Kelahiran dan Kematian Menurut Desa/ Kelurahan di Kecamatan Bolangitang Timur, 2021 <i>Number of Birth and Mortality by Villages/Kelurahan in Bolangitang Timur Subdistrict, 2021</i>	41
3.4	Penduduk Menurut Mata Pencaharian Utama dan Desa/ Kelurahan di Kecamatan Bolangitang Timur, 2021 <i>Population by Main Job and Villages/Kelurahan in Bolangitang Timur Subdistrict, 2021</i>	42
4.	SOSIAL DAN KESEJAHTERAAN RAKYAT/SOCIAL AND WELFARE	
4.1	PENDIDIKAN EDUCATION	
4.1.1	Banyaknya Desa ¹ /Kelurahan yang Memiliki Fasilitas Sekolah Menurut Tingkat Pendidikan di Kecamatan Bolangitang Timur, 2019–2021	

	<i>Number of Villages'/Kelurahan Having Educational Facilities by Educational Level in Bolangitang Timur Subdistrict, 2019–2021.....</i>	52
4.1.2	Jumlah Sekolah Menurut Tingkat Pendidikan di Kecamatan Bolangitang Timur, 2020/2021 dan 2021/2022 <i>Number of Schools by Educational Level in Bolangitang Timur Subdistrict, 2020/2021 and 2021/2022.....</i>	53
4.1.3	Jumlah Guru Menurut Tingkat Pendidikan di Kecamatan Bolangitang Timur, 2020/2021 dan 2021/2022 <i>Number of Teachers by Educational Level in Bolangitang Timur Subdistrict, 2020/2021 and 2021/2022.....</i>	54
4.1.4	Jumlah Murid Menurut Tingkat Pendidikan di Kecamatan Bolangitang Timur, 2020/2021 dan 2021/2022 <i>Number of Pupils by Educational Level in Bolangitang Timur Subdistrict, 2020/2021 and 2021/2022.....</i>	55
4.1.5	Ada Tidaknya Kegiatan Pemberantas Buta Aksara Selama Setahun Terakhir Menurut Desa/Kelurahan di Kecamatan Bolangitang Timur, 2021 <i>Illiteracy Eradication Activities During The Previous Year by Villages/ Kelurahan in Bolangitang Timur Subdistrict, 2021.....</i>	56
4.1.6	Ada Tidaknya Kegiatan Pendidikan Paket A/B/C Menurut Desa/Kelurahan di Kecamatan Bolangitang Timur, 2021 <i>Kejar Paket Activities by Villages/Kelurahan in Bolangitang Timur Subdistrict, 2021.....</i>	57
4.1.7	Ada Tidaknya Kegiatan PAUD, Kelompok Bermain, dan Taman Bacaan Masyarakat Menurut Desa/ Kelurahan di Kecamatan Bolangitang Timur, 2021 <i>Pre-School, Playgroup, and Community Reading Center Activities by Villages/Kelurahan in Bolangitang Timur Subdistrict, 2021.....</i>	58
4.1.8	Jumlah Pondok Pesantren Menurut Desa/Kelurahan di Kecamatan Bolangitang Timur, 2021 <i>Number of Islamic Boarding Schools by Villages/Kelurahan in Bolangitang Timur Subdistrict, 2021.....</i>	59
4.2	KESEHATAN HEALTH	

4.2.1	Banyaknya Desa ¹ /Kelurahan yang Memiliki Sarana Kesehatan Menurut Jenis Sarana Kesehatan di Kecamatan Bolangitang Timur, 2019–2021 <i>Number of Villages¹/Kelurahan Health Facilities by Type of Health Facilities in Bolangitang Timur Subdistrict, 2019–2021</i>	60
4.2.2	Banyaknya Warga Penderita Kekurangan Gizi Menurut Desa/Kelurahan di Kecamatan Bolangitang Timur, 2020 <i>Number of People with Malnutrition by Villages/Kelurahan in Bolangitang Timur Subdistrict, 2020.....</i>	61
4.2.3	Jumlah Tenaga Kesehatan yang Tinggal Menetap Menurut Desa/Kelurahan di Kecamatan Bolangitang Timur, 2021 <i>Number of Health Care by Villages/Kelurahan in Bolangitang Timur Subdistrict, 2021</i>	62
4.2.4	Jumlah Kematian Ibu Hamil dan Balita Menurut Desa/ Kelurahan di Kecamatan Bolangitang Timur, 2021 <i>Number of Maternal and Toddler Mortality by Villages/Kelurahan in Bolangitang Timur Subdistrict, 2021</i>	63
4.2.5	Jumlah Pengguna BPJS Menurut Desa/Kelurahan di Kecamatan Bolangitang Timur, 2021 <i>Number of BPJS by Villages/Kelurahan in Bolangitang Timur Subdistrict, 2021</i>	64
4.3	PERUMAHAN DAN LINGKUNGAN HOUSING AND ENVIRONMENT	
4.3.1	Banyaknya Rumah Menurut Desa/Kelurahan dan Jenis Rumah di Kecamatan Bolangitang Timur, 2021 <i>Number of House by Villages/Kelurahan and Type of House in Bolangitang Timur Subdistrict, 2021.....</i>	65
4.3.2	Banyaknya Desa/Kelurahan Menurut Sumber Air Minum Sebagian Besar Keluarga di Kecamatan Bolangitang Timur, 2019–2021 <i>Number of Villages/Kelurahan by Drinking Water Source of Majority Family in Bolangitang Timur Subdistrict, 2019–2021</i>	66
4.3.3	Banyaknya Desa/Kelurahan Menurut Sumber Air untuk Memasak Sebagian Besar Keluarga di Kecamatan Bolangitang Timur, 2019–2021	

	<i>Number of Villages/Kelurahan by Water Source for Cooking of Majority Family in Bolangitang Timur Subdistrict, 2019–2021</i>	67
4.3.4	Banyaknya Keluarga Menurut Desa/Kelurahan dan Jenis Pengguna Listrik di Kecamatan Bolangitang Timur, 2021 <i>Number of Family by Villages/Kelurahan and Type of Electricity Consumer in Bolangitang Timur Subdistrict, 2021</i>	68
4.3.5	Banyaknya Desa/Kelurahan Menurut Sumber Penerangan Jalan Utama Desa/Kelurahan di Kecamatan Bolangitang Timur, 2019–2021 <i>Number of Villages/Kelurahan by Source of Villages/Kelurahan's Main Street Illumination in Bolangitang Timur Subdistrict, 2019–2021</i>	69
4.3.6	Banyaknya Desa/Kelurahan Menurut Penggunaan Fasilitas Tempat Buang Air Besar Sebagian Besar Keluarga di Kecamatan Bolangitang Timur, 2019–2021 <i>Number of Villages/Kelurahan by Toilet Facility Used by Majority Family in Bolangitang Timur Subdistrict, 2019–2021</i>	70
4.3.7	Banyaknya Desa/Kelurahan Menurut Jenis Bahan Bakar untuk Memasak yang Digunakan Sebagian Besar Keluarga di Kecamatan Bolangitang Timur, 2021 <i>Number of Villages/Kelurahan by Type of Cooking Fuel Used by Majority Family in Bolangitang Timur Subdistrict, 2021</i>	71
4.4	AGAMA DAN SOSIAL LAINNYA RELIGION AND OTHER SOCIAL AFFAIRS	
4.4.1	Penduduk Menurut Desa/Kelurahan dan Agama di Kecamatan Bolangitang Timur, 2021 <i>Population by Villages/Kelurahan and Religion in Bolangitang Timur Subdistrict, 2021</i>	72
4.4.2	Jumlah Tempat Peribadatan Menurut Desa/Kelurahan di Kecamatan Bolangitang Timur, 2021 <i>Number of Worship Places by Villages/Kelurahan in Bolangitang Timur Subdistrict, 2021</i>	73
4.4.3	Suku/Etnis Terbanyak Menurut Desa/Kelurahan di Kecamatan Bolangitang Timur, 2021	

	<i>Most Ethnicity by Villages/Kelurahan in Bolangitang Timur Subdistrict, 2021</i>	74
4.4.4	Banyaknya Kejadian Bencana Alam Menurut Desa/Kelurahan dan Jenis Bencana Alam di Kecamatan Bolangitang Timur, 2021 <i>Number of Natural Disaster Events by Villages/Kelurahan and Type of Natural Disaster in Bolangitang Timur Subdistrict, 2021</i>	75
4.4.5	Banyaknya Korban Jiwa Akibat Bencana Alam Menurut Desa/Kelurahan dan Jenis Bencana Alam di Kecamatan Bolangitang Timur, 2021 <i>Number of Fatalities Due to Natural Disasters by Villages/Kelurahan and Type of Natural Disaster in Bolangitang Timur Subdistrict, 2021 ..</i>	78
4.4.6	Keberadaan Fasilitas/Upaya Antisipasi/Mitigasi Bencana Alam Menurut Desa/Kelurahan di Kecamatan Bolangitang Timur, 2021 <i>Existence of Facilities/Efforts for Anticipation/Mitigation of Natural Disasters by Villages/Kelurahan by Villages/Kelurahan in Bolangitang Timur Subdistrict, 2021</i>	81
4.4.7	Banyaknya Perkelahian Massal dan Korban Bunuh Diri Menurut Desa/Kelurahan di Kecamatan Bolangitang Timur, 2021 <i>Number of Free Fight and Suicide Victim by Villages/Kelurahan in Bolangitang Timur Subdistrict, 2021</i>	83
4.4.8	Jumlah Surat Keterangan Tidak Mampu (SKTM) yang Dikeluarkan Oleh Desa Menurut Desa/Kelurahan di Kecamatan Bolangitang Timur, 2021 <i>Number of Poor Mark Certificate From Village by Villages/Kelurahan in Bolangitang Timur Subdistrict, 2021</i>	84
4.4.9	Jumlah Penduduk yang Menerima Bantuan Langsung Tunai (BLT) Menurut Desa/Kelurahan di Kecamatan Bolangitang Timur, 2021 <i>Number of Temporary Unconditional Cash Transfer by Villages/ Kelurahan in Bolangitang Timur Subdistrict, 2021</i>	85
4.4.10	Banyaknya Pos Hansip/Kamling dan Anggota Linmas/Hansip Menurut Desa/Kelurahan di Kecamatan Bolangitang Timur, 2021 <i>Number of Security Pos and Security Guard by Villages/Kelurahan in Bolangitang Timur Subdistrict, 2021</i>	86
4.4.11	Banyaknya Desa/Kelurahan yang Memiliki Kelompok Kegiatan Olahraga Menurut Jenis Olahraga dan Ketersediaan Fasilitas/ Lapangan Olahraga di Kecamatan Bolangitang Timur, 2021	

	<i>Number of Villages/Kelurahan Having Sport Activities Groups by Type of Sport and Availability of Sport Facilities/Fields in Bolangitang Timur Subdistrict, 2021</i>	87
4.4.12	Jumlah Lembaga Non Provit Menurut Desa/Kelurahan di Kecamatan Bolangitang Timur, 2021 <i>Number of Non-Profit Organization by Villages/Kelurahan in Bolangitang Timur Subdistrict, 2021.....</i>	88
5.	PERTANIAN	
	AGRICULTURE	
5.1	Luas Panen Tanaman Sayuran dan Buah-buahan Semusim Menurut Jenis Tanaman di Kecamatan Bolangitang Timur (ha), 2018–2021 <i>Harvested Area of Seasonal Vegetables and Fruits by Kind of Plant in Bolangitang Timur Subdistrict (ha), 2018–2021</i>	98
5.2	Produksi Tanaman Sayuran dan Buah-buahan Semusim Menurut Jenis Tanaman di Kecamatan Bolangitang Timur (kuintal), 2018–2021 <i>Production of Seasonal Vegetables and Fruits by Kind of Plant in Bolangitang Timur Subdistrict (quintal), 2018–2021</i>	99
5.3	Luas Panen Tanaman Biofarmaka Menurut Jenis Tanaman di Kecamatan Bolangitang Timur (m ²), 2018–2021 <i>Harvested Area of Medicinal Plants by Kind of Plant in Bolangitang Timur Subdistrict (m²), 2018–2021.....</i>	100
5.4	Produksi Tanaman Biofarmaka Menurut Jenis Tanaman di Kecamatan Bolangitang Timur (kg), 2018–2021 <i>Production of Medicinal Plants by Kind of Plant in Bolangitang Timur Subdistrict (kg),2018–2021</i>	101
5.5	Luas Panen Tanaman Hias Menurut Jenis Tanaman di Kecamatan Bolangitang Timur (m ²), 2018–2021 <i>Harvested Area of Ornamental Plants by Kind of Plant in Bolangitang Timur Subdistrict (m²), 2018–2021</i>	102
5.6	Produksi Tanaman Hias Menurut Jenis Tanaman di Kecamatan Bolangitang Timur (tangkai), 2018–2021	

	<i>Production of Ornamental Plants by Kind of Plant n Bolangitang Timur Subdistrict (stalks), 2018–2021</i>	103
5.7	Produksi Buah-Buahan dan Sayuran Tahunan Menurut Jenis Tanaman di Kecamatan Bolangitang Timur (kuintal), 2018–2021 <i>Production of Annual Fruits and Vegetables by Kind of Plant in Bolangitang Timur Subdistrict (quintal), 2018–2021</i>	104
5.8	Produk Pertanian Utama yang Ditanam oleh Sebagian Besar Petani Menurut Desa/Kelurahan di Kecamatan Bolangitang Timur, 2021 <i>Cultivated Main Agricultural Product by Most Farmers by Villages/ Kelurahan in Bolangitang Timur Subdistrict, 2021</i>	105
5.9	Produk Pertanian Utama yang Dihasilkan oleh Sebagian Besar Petani Menurut Desa/Kelurahan di Kecamatan Bolangitang Timur, 2021 <i>Main Agricultural Product Produced by Most Farmers by Villages/ Kelurahan in Bolangitang Timur Subdistrict, 2021</i>	106
5.10	Jumlah Peternak Menurut Desa/Kelurahan di Kecamatan Bolangitang Timur, 2021 <i>Number of Farmer by Villages/Kelurahan in Bolangitang Timur Subdistrict, 2021</i>	107
5.11	Penggunaan Produksi Pertanian Utama yang Dihasilkan di Kecamatan Bolangitang Timur, 2019–2021 <i>Utilization of The Main Agricultural Production Produced in Bolangitang Timur Subdistrict, 2019–2021</i>	108
5.12	Banyaknya Kios Pertanian dan Penggilingan Padi Menurut Desa/Kelurahan di Kecamatan Bolangitang Timur, 2021 <i>Number of Farm Shop and Rice Mill by Villages/Kelurahan in Bolangitang Timur Subdistrict, 2021</i>	109
6.	PARIWISATA, TRANSPORTASI, DAN KOMUNIKASI/TOURISM, TRANSPORTATION, AND COMMUNICATION	
6.1	PARIWISATA TOURISM	
6.1.1	Jumlah Sarana Akomodasi Menurut Desa/Kelurahan dan Jenis Akomodasi di Kecamatan Bolangitang Timur, 2021	

	Halaman Page
	118
6.1.2	119
6.2	
	120
6.3	
6.3.1	122
6.3.2	123
6.3.3	124
7.	

7.1	<p>Banyaknya Sarana Lembaga Keuangan Bank Menurut Desa/ Kelurahan dan Jenis Bank di Kecamatan Bolangitang Timur, 2021 <i>Number of Bank by Villages/Kelurahan and Type of Bank in Bolangitang Timur Subdistrict, 2021</i>.....</p>	132
7.2	<p>Banyaknya Koperasi Aktif Menurut Menurut Desa/Kelurahan dan Jenis Koperasi di Kecamatan Bolangitang Timur, 2021 <i>Number of Cooperative by Villages/Kelurahan and Type of Cooperative in Bolangitang Timur Subdistrict, 2021</i></p>	133
7.3	<p>Banyaknya Bank Umum, Bank Perkreditan Rakyat, dan Mesin ATM Menurut Desa/Kelurahan di Kecamatan Bolangitang Timur, 2021 <i>Number of Commercials Bank, People's Credit Bank, and ATM Machine by Villages/Kelurahan in Bolangitang Timur Subdistrict, 2021</i></p>	135
7.4	<p>Banyaknya Sarana Perdagangan Menurut Desa/Kelurahan dan Jenis Sarana Perdagangan di Kecamatan Bolangitang Timur, 2021 <i>Number of Trade Facilities by Villages/Kelurahan and Type of Trade Facilities in Bolangitang Timur Subdistrict, 2021</i></p>	136
7.5	<p>Banyaknya Pangkalan/Agen Minyak Tanah dan LPG Menurut Desa/Kelurahan di Kecamatan Bolangitang Timur, 2021 <i>Number of Korosene Shop and LPG Shop by Villages/Kelurahan in Bolangitang Timur Subdistrict, 2021</i>.....</p>	138
7.6	<p>Banyaknya Bengkel Roda 2 dan Roda 4 Menurut Desa/ Kelurahan di Kecamatan Bolangitang Timur, 2021 <i>Number of Motorcycle Workshop and Garage by Villages/Kelurahan in Bolangitang Timur Subdistrict, 2021</i></p>	139

DAFTAR GAMBAR/LIST OF FIGURES

		Halaman Page
1.1	Luas Daerah menurut Desa/Kelurahan (%), 2021 <i>Total Area by Village/Kelurahan (%), 2021</i>	6
1.2	Jarak ke Kantor Camat dan Kantor Bupati/Walikota Menurut Desa/Kelurahan di Kecamatan Bolangitang Timur (km), 2021 <i>Distance to the Subdistrict Office and Regency/Municipal Office by Villages/Kelurahan in Bolangitang Timur Subdistrict (km), 2021</i>	7
2.1	Persentase Kepala Desa (Sangadi)/Lurah menurut Jenis Kelamin di Kecamatan Bolangitang Timur, 2021 <i>Percentage of Village Head/Lurah by Gender in Bolangitang Timur Subdistrict, 2021</i>	20
2.2	Persentase Kepala Desa (Sangadi)/Lurah menurut Pendidikan Terakhir di Kecamatan Bolangitang Timur, 2021 <i>Percentage of Village Head/Lurah by Educational Level in Bolangitang Timur Subdistrict, 2021</i>	21
3.1	Banyaknya Penduduk Berdasarkan Jenis Kelamin dan Desa/ Kelurahan di Kecamatan Bolangitang Timur, 2021 <i>Number of Population by Gender and Village/Kelurahan in Bolangitang Timur Subdistrict, 2021</i>	36
3.2	Persentase Penduduk Menurut Mata Pencaharian Utama di Kecamatan Bolangitang Timur, 2021 <i>Percentage of Population by Main Job in Bolangitang Timur Subdistrict, 2021</i>	37
4.1	Jumlah Sekolah Menurut Tingkat Pendidikan di Kecamatan Bolangitang Timur, 2020/2021 dan 2021/2022 <i>Number of Schools by Educational Level in Bolangitang Timur Subdistrict, 2020/2021 and 2021/2022</i>	50
4.2	Jumlah Tempat Peribadatan di Kecamatan Bolangitang Timur, 2021 <i>Number of Worship Places in Bolangitang Timur Subdistrict, 2021</i>	51

5.1	<p>Luas Panen dan Produksi Tanaman Sayuran dan Buah- Buahan Semusim menurut 3 (tiga) Jenis Tanaman Tertinggi di Kecamatan Bolangitang Timur, 2021 <i>Harvested Area and Production of Seasonal Vegetables and Fruits based on top 3 (three) Kind of Plants in Bolangitang Timur Subdistrict, 2021</i>.....</p>	96
5.2	<p>Banyaknya Penggilingan Padi Menurut Desa/ Kelurahan di Kecamatan Bolangitang Timur, 2021 <i>Number of Rice Mill by Villages/Kelurahan in Bolangitang Timur Subdistrict, 2021</i></p>	97
6.1	<p>Jumlah Sarana Akomodasi Menurut Jenis Akomodasi di Kecamatan Bolangitang Timur, 2021 <i>Number of Accomodation Facilities by Type of Accomodation in Bolangitang Timur Subdistrict, 2021</i>.....</p>	116
6.2	<p>Jumlah Menara Telepon seluler dan Operator Layanan Komunikasi Telepon Seluler di Kecamatan Bolangitang Timur, 2021 <i>Number of Base Transceiver Station (BTS) and Cellular Phone Communication Service Operators in Bolangitang Timur Subdistrict, 2021</i></p>	117
7.1	<p>Banyaknya Pangkalan/Agen LPG Menurut Desa/ Kelurahan di Kecamatan Bolangitang Timur, 2021 <i>Number of LPG Shop by Villages/Kelurahan in Bolangitang Timur Subdistrict, 2021</i></p>	130
7.2	<p>Banyaknya Bengkel Roda 4 Menurut Desa/Kelurahan di Kecamatan Bolangitang Timur, 2021 <i>Number of Motorcycle Workshop by Villages/Kelurahan in Bolangitang Timur Subdistrict, 2021</i>.....</p>	131

PENJELASAN UMUM/EXPLANATORY NOTES

Tanda-tanda, satuan-satuan, dan lain-lainnya yang digunakan dalam publikasi ini adalah sebagai berikut:

Symbols, measurement units, and acronyms which are used in this publication, are as follows:

1. TANDA-TANDA/SYMBOLS

Data tidak tersedia/ <i>Data not available</i>	: ...
Tidak ada atau nol / <i>Null or zero</i>	: -
Data dapat diabaikan/ <i>Data negligible</i>	: 0
Tanda decimal/ <i>Decimal point</i>	: ,
Data tidak dapat ditampilkan/ <i>Not applicable</i>	: NA
Angka estimasi/ <i>Estimated figures</i>	: e
Angka diperbaiki/ <i>Revised figures</i>	: r
Angka sementara/ <i>Preliminary figures</i>	: x
Angka sangat sementara/ <i>Very preliminary figures</i>	: xx
Angka sangat sangat sementara/ <i>Very very preliminary figures</i>	: xxx

2. SATUAN/UNITS

barel/ <i>barrel</i>	: 158,99 liter/ <i>litres</i> = 1/6,2898 m ³
hektar (ha)/ <i>hectare (ha)</i>	: 10 000 m ²
kilometer (km)/ <i>kilometres (km)</i>	: 1 000 meter/ <i>meters (m)</i>
knot/ <i>knot</i>	: 1,8523 km/jam (<i>km/hour</i>)
kuintal/ <i>quintal</i>	: 100 kg
KWh	: 1 000 Watt hour
MWh	: 1 000 KWh
liter (untuk beras)/ <i>litre (for rice)</i>	: 0,80 kg
MMSCF	: 1/35,3 m ³
metrik ton (m.ton)/ <i>metric ton (m. ton)</i>	: 0,98421 long ton = 1 000 kg
ons/ <i>ounce</i>	: 28,31 gram/ <i>grams</i>
ton	: 1 000 kg

Satuan lain: buah, dus, butir, helai/lembar, kaleng, batang, pulsa, ton kilometer (ton-km), jam, menit, persen (%).

Other units: unit, pack, pieces, sheet, tin, pulse, ton-kilometres(ton-km), hour, minute, percent (%).

Perbedaan angka di belakang koma disebabkan oleh pembulatan angka.

The difference in decimal numbers is caused by rounding.

DAFTAR SINGKATAN/LIST OF ABBREVIATION

SI	: Stasiun Iklim/ <i>Climate Station</i>
SMPK	: Stasiun Meterologi Pertanian Khusus/ <i>Special Agricultural Meteorological Station</i>
t.t	: Tempat tidur/ <i>Bed</i>
BCG	: Bacillus Calmette Guerin
DPT	: Difteri, Pertusis, Tetanus/ <i>Diphtheria, Tetanus, and Pertussis</i>
TT	: Tetanus Toxoid
IOT	: Industri Obat Tradisional/ <i>Traditional Medicine Industry</i>
IKOT	: Industri Kecil Obat Tradisional/ <i>Traditional Medicine Small Industry</i>
Alkes	: Alat kesehatan/ <i>Health Kits</i>
PKRT	: Perbekalan Kesehatan Rumah tangga/ <i>Household Health Logistics</i>
Kompl	: Komplemen/ <i>Complement</i>
IRTP	: Industri Pangan Produksi Rumah Tangga/ <i>Foods Home Industry</i>
PBF	: Pedagang Besar Farmasi/ <i>Pharmacy Whole-seller</i>
GFK	: Gudang Farmasi Kab/Kota/Regency/ <i>Municipality Pharmacy Warehouse</i>
RB	: Rumah Bersalin/ <i>Delivery House</i>
Pustu	: Puskesmas pembantu/ <i>Auxiliary Public Health Center</i>
BP	: Balai Pengobatan/ <i>Polyclinic</i>
TPS	: Tempat Pembuangan Sampah Sementara / <i>landfill</i>
Jamkesmas	: Jaminan kesehatan masyarakat miskin/ <i>Poor public health insurance</i>
PJKMU	: Program Jaminan Kesehatan Masyarakat Umum/ <i>General Public Health Insurance Program</i>
SIUP	: Surat Ijin Usaha Perdagangan/ <i>Trading Permission Letter</i>
TDP	: Tanda Daftar Perusahaan/ <i>Company Registration Identity</i>
API	: Angka Pengenal Importir/ <i>Importer's Identity Number</i>

The background of the page is a stylized illustration of green leaves and branches. The leaves are in various shades of green, from light to dark, and are arranged in a way that suggests a natural, organic growth pattern. The branches are white and curve through the green foliage. The overall aesthetic is clean and modern, with a focus on natural elements.

BAB 1

GEOGRAFI
GEOGRAPHY

<https://oolmutkainibloggo.id>

PENJELASAN TEKNIS

1. Secara astronomis, Indonesia terletak antara 6' Lintang Utara dan 11' Lintang Selatan dan antara 95'-141' Bujur Timur dan dilalui oleh garis ekuator atau garis khatulistiwa yang terletak pada garis lintang 0'.
2. Berdasarkan posisi geografisnya, Kecamatan Bolangitang Timur memiliki batas-batas: Utara - Laut Sulawesi; Selatan - Kabupaten Bolaang Mongondow Selatan; Barat - Kecamatan Bolangitang Barat; Timur - Kecamatan Bintauna.
3. Kecamatan Bolangitang Timur terdiri dari 20 desa. Luas keseluruhan mencapai 413,43 km².
4. Jarak ke ibukota kecamatan adalah jarak tempuh yang sering dilalui oleh warga.

TECHNICAL NOTES

1. *Astronomically, Indonesia is located between 6' North Latitude and 11' South Latitude and between 95'-141' East Longitude and lies on equator line located at 0' latitude line.*
2. *In terms of geographic position, Sangkub Subdistrict has boundaries as follows: North - Sulawesi Sea; South - Bolaang Mongondow Selatan Regency; West - Bolangitang Barat Subdistrict; East - Bintauna Subdistrict.*
3. *Bolangitang Timur Subdistrict has 20 villages. The overall broad reach 413,43 km².*
4. *Distance to the capital is the distance traveled by residents.*

<https://bolmutkab.bps.go.id>

ULASAN

Luas daratan wilayah Kecamatan Bolangitang Timur adalah sebesar 413,43 km².

Jarak desa/kelurahan ke kantor camat dan kantor bupati/walikota yaitu:

1. Mokoditek I - 15 km - 20 km
2. Mokoditek -14 km - 24 km
3. Nunuka - 5 km - 15 km
4. Saleo - 8 km - 25 km
5. Binuanga - 4 km - 30 km
6. Bohabak IV - 1 km - 32 km
7. Bohabak II - 1 km - 35 km
8. Bohabak I - 1 km - 34 km
9. Bohabak III -1 km - 32 km
10. Binjeita - 3 km - 40 km
11. Binjeita I - 1 km - 30 km
12. Binjeita II - 3 km - 35 km
13. Biontong - 15 km - 40 km
14. Biontong II - 8 km - 42 km
15. Biontong I - 5 km - 40 km
16. Saleo I - 8 km - 25 km
17. Nagara - 13 km - 16 km
18. Tanjung Labuo - 2 km - 34 km
19. Binuni - 15 km - 40 km
20. Lipu Bogu - 5 km - 37 km

DESCRIPTION

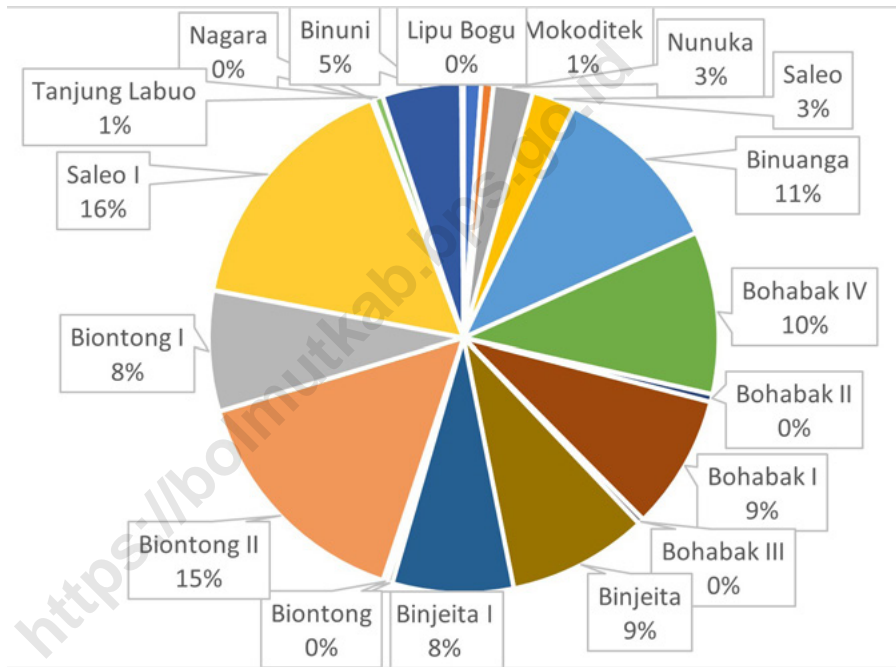
The land area of Bolangitang Timur Subdistrict is 413,43 km².

The distance from the village/ kelurahan to the subdistrict office and regency/municipal office is:

1. *Mokoditek I - 15 km - 20 km*
2. *Mokoditek -14 km - 24 km*
3. *Nunuka - 5 km - 15 km*
4. *Saleo - 8 km - 25 km*
5. *Binuanga - 4 km - 30 km*
6. *Bohabak IV - 1 km - 32 km*
7. *Bohabak II - 1 km - 35 km*
8. *Bohabak I - 1 km - 34 km*
9. *Bohabak III -1 km - 32 km*
10. *Binjeita - 3 km - 40 km*
11. *Binjeita I - 1 km - 30 km*
12. *Binjeita II - 3 km - 35 km*
13. *Biontong - 15 km - 40 km*
14. *Biontong II - 8 km - 42 km*
15. *Biontong I - 5 km - 40 km*
16. *Saleo I - 8 km - 25 km*
17. *Nagara - 13 km - 16 km*
18. *Tanjung Labuo - 2 km - 34 km*
19. *Binuni - 15 km - 40 km*
20. *Lipu Bogu - 5 km - 37 km*

Gambar 1.1
Figures

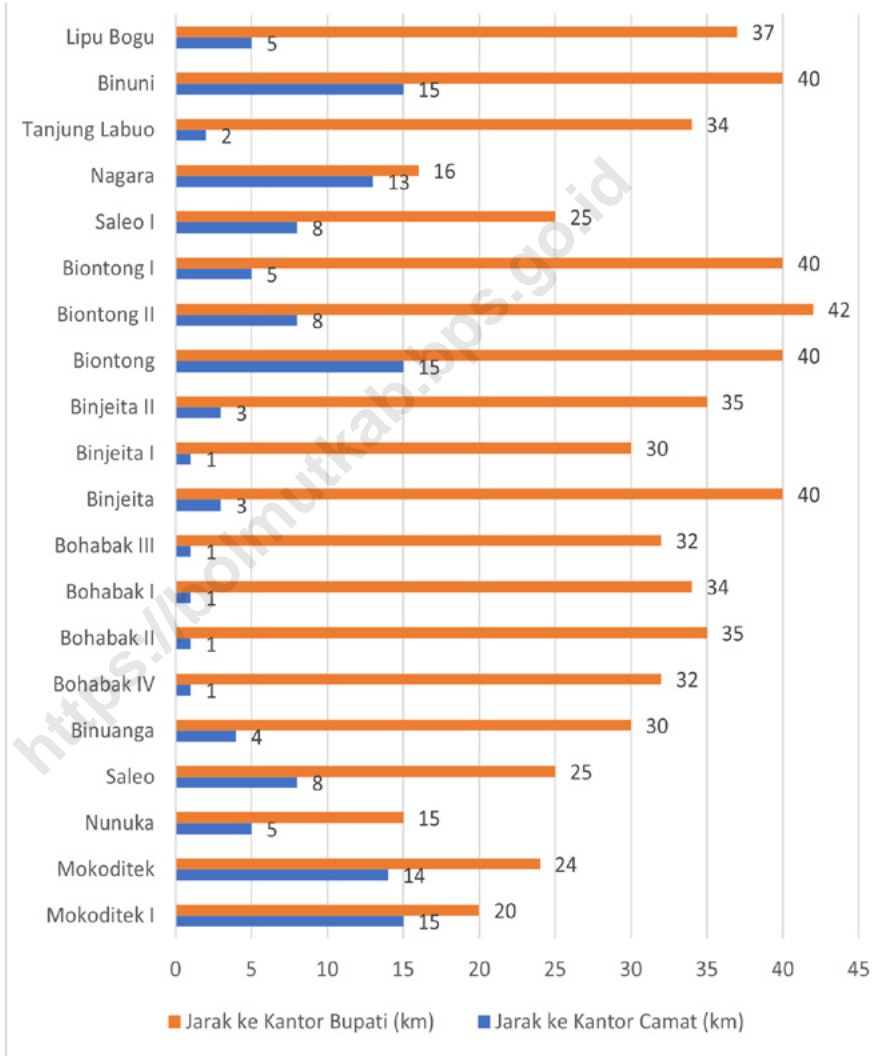
Luas Daerah menurut Desa/Kelurahan (%), 2021
Total Area by Village/Kelurahan (%), 2021



Sumber/Source : BPS, Pendataan Potensi Desa (Podes) 2021/BPS-Statistics Indonesia, Village Potential Data Collecting 2021

Gambar 1.2
Figures

Jarak ke Ibukota Kecamatan Menurut Desa/Kelurahan di Kecamatan Bolangitang Timur (km), 2021
Distance to the Subdistrict Capital by Village/Kelurahan in Bolangitang Timur Subdistrict (km), 2021



Sumber/Source : BPS, Pendataan Potensi Desa (Podes) 2021/BPS-Statistics Indonesia, Village Potential Data Collecting 2021

Tabel 1.1
Table

Letak Astronomis Menurut Desa/Kelurahan di Kecamatan Bolangitang Timur, 2021
Astronomy Location by Villages/Kelurahan in Bolangitang Timur Subdistrict, 2021

Desa/Kelurahan <i>Village/Kelurahan</i>	Garis Lintang <i>Latitude</i>	Garis Bujur <i>Longitude</i>
(1)	(2)	(3)
Mokoditek I	0,887	123,377
Mokoditek	0,887	123,379
Nunuka	0,891	123,390
Saleo	0,890	123,404
Binuanga	0,886	123,432
Bohabak IV	0,888	123,457
Bohabak II	0,875	123,452
Bohabak I	0,880	123,456
Bohabak III	0,881	123,460
Binjeita	0,880	123,476
Binjeita I	0,884	123,483
Binjeita II	0,888	123,475
Biontong	0,883	123,493
Biontong II	0,854	123,504
Biontong I	0,882	123,505
Saleo I	0,889	123,411
Nagara	0,888	123,376
Tanjung Labuo	0,895	123,457
Binuni	0,883	123,493
Lipu Bogu	0,881	123,499

Catatan/Note: ...

Sumber/Source: Aparatur Desa/Kelurahan (Lurah / Sangadi / Sekretaris) / *village officials/kelurahan(village head)*

Tabel 1.2
Table

Batas Desa Menurut Desa/Kelurahan di Kecamatan Bolangitang Timur, 2021
Villages/Kelurahan Boundary by Villages/Kelurahan in Bolangitang Timur Subdistrict, 2021

Desa/Kelurahan <i>Village/Kelurahan</i>	Batas Utara <i>Northern Boundary</i>	Batas Selatan <i>Southern Boundary</i>
(1)	(2)	(3)
Mokoditek I	Desa Mokoditek	Hutan lindung
Mokoditek	Laut Sulawesi	Desa Mokoditek I
Nunuka	Laut Sulawesi	Hutan masyarakat
Saleo	Laut Sulawesi	Hutan
Binuanga	Laut Sulawesi	Hutan lindung
Bohabak IV	Desa Bohabak II	Hutan lindung
Bohabak II	Desa Tanjung labuo	Desa Bohabak III,IV
Bohabak I	Desa Bohabak II	Perkebunan
Bohabak III	Desa Bohabak II	Hutan lindung
Binjeita	Desa Binjeita II	Hutan negara
Binjeita I	Laut Sulawesi	Hutan Lindung
Binjeita II	Laut Sulawesi	Desa Binjeita
Biontong	Laut Sulawesi	Hutan
Biontong II	Desa Biontong I	Hutan
Biontong I	Laut Sulawesi	Desa Biontong 2
Saleo I	Laut Sulawesi	Pegunungan
Nagara	Desa Mokoditek	Perkebunan
Tanjung Labuo	Laut Sulawesi	Desa Bohabak II
Binuni	Laut Sulawesi	Gunung Binuni
Lipu Bogu	Laut Sulawesi	Perkebunan rakyat

Lanjutan Tabel/*Continued Table 1.2*

Desa/Kelurahan Village/Kelurahan	Batas Barat Western Boundary	Batas Timur Eastern Boundary
(1)	(2)	(3)
Mokoditek I	Desa Nagara	Desa Nunuka
Mokoditek	Desa Nunuka	Desa Wakat
Nunuka	Desa Mokoditek	Desa Saleo
Saleo	Desa Nunuka	Desa Saleo I
Binuanga	Desa Saleo I	Desa Bohabak IV
Bohabak IV	Desa Binuanga	Desa Bohabak I
Bohabak II	Sungai Panagu	Desa Binuanga
Bohabak I	Desa Bohabak III	Desa Bohabak IV
Bohabak III	Desa Bohabak I	Desa Binjeita
Binjeita	Desa Bohabak III	Desa Binjeita I
Binjeita I	Desa Binjeita	Desa Binuni
Binjeita II	Desa Tanjung labuo	Desa Binjeita
Biontong	Desa Binuni	Desa Lipu Bogu
Biontong II	Sungai Biontong	Sungai Patodo
Biontong I	Desa Lipu Bogu	Desa Bunong
Saleo I	Desa Saleo	Desa Binuanga
Nagara	Desa Wakat	Desa Mokoditek I
Tanjung Labuo	Teluk Binuanga	Desa Binjeita
Binuni	Desa Binjeita	Desa Biontong
Lipu Bogu	Desa Biontong	Desa Biontong I

Catatan/Note: ...

Sumber/Source: Aparatur Desa/Kelurahan (Lurah / Sangadi / Sekretaris) / *village officials/kelurahan(village head)*

Tabel 1.3
Table

Luas Daerah Menurut Desa/Kelurahan di Kecamatan Bolangitang Timur, 2021
Total Area by Villages/Kelurahan in Bolangitang Timur Subdistrict, 2021

Desa/Kelurahan Village/Kelurahan	Luas Total Area (km ² /sq.km)	Persentase terhadap Luas Kecamatan Percentage to Subdistrict Area
(1)	(2)	(3)
Mokoditek I	4,6	1,11
Mokoditek	3,22	0,78
Nunuka	10,34	2,50
Saleo	11,24	2,72
Binuanga	46,06	11,14
Bohabak IV	42,47	10,27
Bohabak II	2,04	0,49
Bohabak I	35,35	8,55
Bohabak III	1,53	0,37
Binjeita	36,8	8,90
Binjeita I	31,73	7,67
Binjeita II	1,31	0,32
Biontong	1,21	0,29
Biontong II	63,02	15,24
Biontong I	31,5	7,62
Saleo I	66,64	16,12
Nagara	0,66	0,16
Tanjung Labuo	2,41	0,58
Binuni	20,75	5,02
Lipu Bogu	0,55	0,13
Bolangitang Timur	413,43	100,00

Catatan/Note: ...

Sumber/Source: BPS, Pendataan Potensi Desa (Podes) 2021/BPS-Statistics Indonesia, Village Potential Data Collecting 2021

Tabel 1.4
Table

Jarak ke Kantor Camat dan Kantor Bupati/Walikota Menurut Desa/Kelurahan di Kecamatan Bolangitang Timur (km), 2021
Distance to the Subdistrict Office and Regency/Municipal Office by Villages/Kelurahan in Bolangitang Timur

Desa/Kelurahan <i>Village/Kelurahan</i>	Jarak ke Kantor Camat <i>Distance to Subdistrict Office</i>	Jarak ke Kantor Bupati/ Walikota <i>Distance to Regency/Municipal Office</i>
(1)	(2)	(3)
Mokoditek I	15	20
Mokoditek	14	24
Nunuka	5	15
Saleo	8	25
Binuanga	4	30
Bohabak IV	1	32
Bohabak II	1	35
Bohabak I	1	34
Bohabak III	1	32
Binjeita	3	40
Binjeita I	1	30
Binjeita II	3	35
Biontong	15	40
Biontong II	8	42
Biontong I	5	40
Saleo I	8	25
Nagara	13	16
Tanjung Labuo	2	34
Binuni	15	40
Lipu Bogu	5	37

Catatan/Note: ...

Sumber/Source: BPS, Pendataan Potensi Desa (Podes) 2021/BPS-Statistics Indonesia, Village Potential Data Collecting 2021

Tabel 1.5
Table

**Nama-Nama Sungai yang Melintas Menurut Desa/
Kelurahan di Kecamatan Bolangitang Timur, 2021**
*River Names by Villages/Kelurahan in Bolangitang Timur
Subdistrict, 2021*

Desa/Kelurahan <i>Village/Kelurahan</i>		Nama Sungai yang Melintas <i>River Names</i>		
(1)	(2)	(3)	(4)	
Mokoditek I	-	-	-	
Mokoditek	-	-	-	
Nunuka	Perintis	Bukah	-	
Saleo	Tomboru	-	-	
Binuanga	Binuanga	Kabalasa	Mospolori	
Bohabak IV	-	-	-	
Bohabak II	Sang	Panagu	-	
Bohabak I	-	-	-	
Bohabak III	Alunai Bongo	-	-	
Binjeita	Binjeita	-	-	
Binjeita I	-	-	-	
Binjeita II	-	-	-	
Biontong	-	-	-	
Biontong II	Mumara	Patodo	-	
Biontong I	Gulantu	-	-	
Saleo I	Tomboru	-	-	
Nagara	-	-	-	
Tanjung Labuo	Sang	-	-	
Binuni	Biontong	-	-	
Lipu Bogu	Game-	-	-	

Catatan/Note: ...

Sumber/Source: Aparatur Desa/Kelurahan (Lurah / Sangadi / Sekretaris) / *village officials/kelurahan(village head)*

Tabel 1.6
Table

**Nama-Nama Gunung yang Melintas Menurut Desa/
Kelurahan di Kecamatan Bolangitang Timur, 2021**
**Mountain Names by Villages/Kelurahan in Bolangitang
Timur Subdistrict, 2021**

Desa/Kelurahan Village/Kelurahan		Nama Gunung yang Melintas Mountain Names		
(1)	(2)	(3)	(4)	
Mokoditek I	-	-	-	
Mokoditek	Pilar	-	-	
Nunuka	Pilar	Sangato	Pogulota	
Saleo	Tomboeu	-	-	
Binuanga	Binuanga	Kabalasa	Maspolor	
Bohabak IV	Pomomantoa	-	-	
Bohabak II	Meanggo	-	-	
Bohabak I	Posigayanga	-	-	
Bohabak III	Peaso	-	-	
Binjeita	Peaso	-	-	
Binjeita I	-	-	-	
Binjeita II	-	-	-	
Biontong	Mosinggi	-	-	
Biontong II	Apolo	Batatapa	Patodo	
Biontong I	Masinggi	Apolo	-	
Saleo I	Ndio-Ndio	Bolasa	Totokia	
Nagara	-	-	-	
Tanjung Labuo	Meanggo	-	-	
Binuni	Limu	-	-	
Lipu Bogu	Game	-	-	

Catatan/Note: ...

Sumber/Source: Aparatur Desa/Kelurahan (Lurah / Sangadi / Sekretaris) / village officials/kelurahan(village head)

The background features a stylized, layered design of green leaves and branches. The leaves are in various shades of green, from light to dark, and are arranged in a way that creates a sense of depth and movement. The branches are white and curve through the composition. The overall aesthetic is clean and modern, with a focus on natural elements.

BAB 2

PEMERINTAHAN
GOVERNMENT

<https://oolmutkaindonesia.go.id>

PENJELASAN TEKNIS

1. Desa adalah desa dan desa adat atau yang disebut dengan nama lain, selanjutnya disebut Desa adalah kesatuan masyarakat hukum yang memiliki batas wilayah yang berwenang untuk mengatur dan mengurus urusan pemerintahan, kepentingan masyarakat setempat berdasarkan prakarsa masyarakat, hak asal usul, dan/atau hak tradisional yang diakui dan dihormati dalam system Pemerintahan Negara Kesatuan Republik Indonesia (Undang-Undang Nomor 6 Tahun 2014 tentang Desa).
2. Kelurahan adalah suatu wilayah yang dipimpin oleh seorang Lurah sebagai perangkat daerah kabupaten dan atau daerah kota di bawah kecamatan (Undang-Undang No. 32 Tahun 2004 tentang Pemerintahan Daerah).

TECHNICAL NOTES

1. *Village is village and custom village or that is called by other terms, hereinafter referred to as the village is the unity of the legal community who have territorial boundaries that are authorized to regulate and manage government affairs, the interest of local communities based on community initiatives, the origin and local customs that are acknowledged and respected within the unitary System of Government Republic of Indonesia (Law No. 6 Year 2014 about Village).*
2. *Sub-district is an area that is led by a sub-district head (Lurah) as an apparatus of regency and or city under the district (Law No.32 Year 2004 about Local Governmental).*

<https://bolmutkab.bps.go.id>

ULASAN

Kecamatan Bolangitang Timur merupakan bagian dari Kabupaten Bolaang Mongondow Utara yang terdiri dari 20 Desa.

Pada tahun 2021, kepala desa/lurah dan sekretaris desa/kelurahan di Kecamatan Bolangitang Timur paling banyak berjenis kelamin laki-laki.

DESCRIPTION

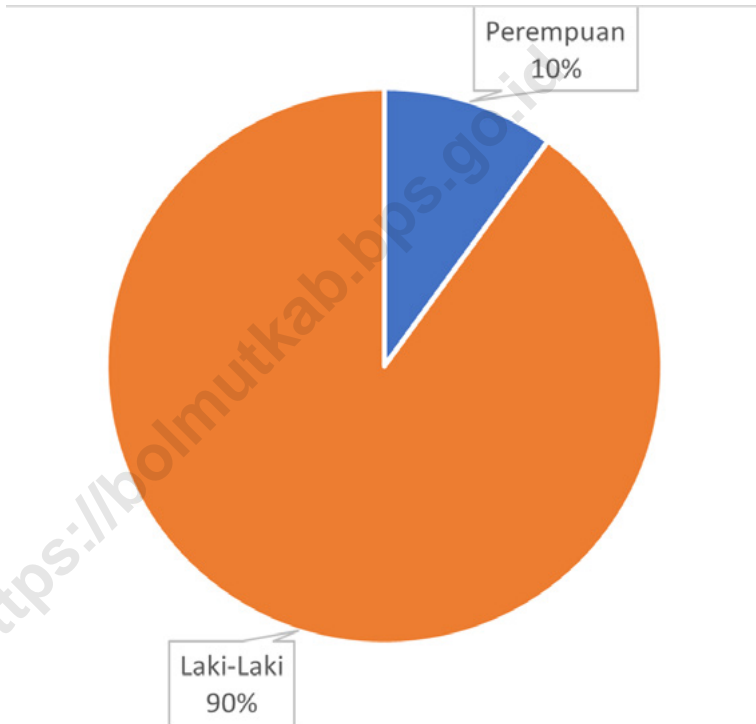
Bolangitang Timur Subdistrict is a part of Bolaang Mongondow Utara Regency has 20 villages.

In 2021, the head of village/lurah and the secretary of the village/kelurahan in Bolangitang Timur Subdistrict are mostly men.

<https://bolmutkab.bps.go.id>

Gambar 2.1
Figures

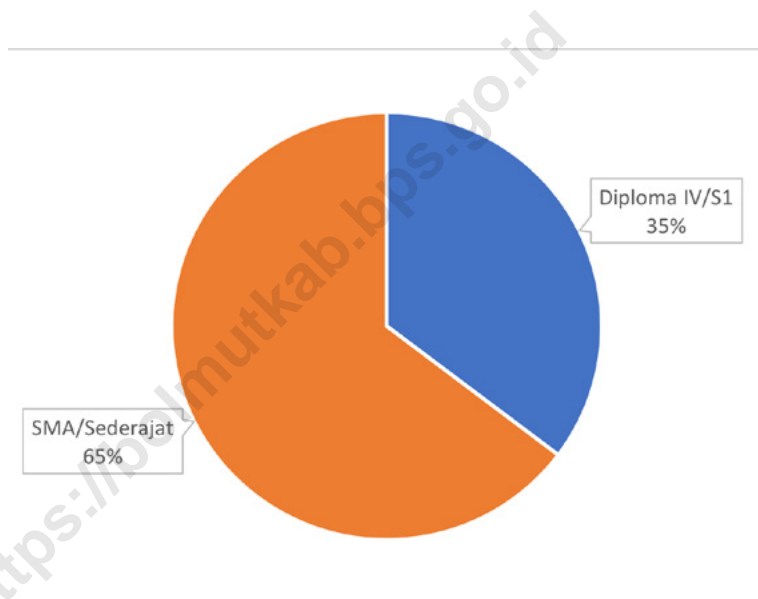
Persentase Kepala Desa (Sangadi)/Lurah menurut Jenis Kelamin di Kecamatan Bolangitang Timur, 2021
Percentage of Village Head/Lurah by Gender in Bolangitang Timur



Sumber/Source : Aparatur Desa/Kelurahan (Lurah / Sangadi / Sekretaris) / village officials/kelurahan(village head)

Gambar 2.2
Figures

Persentase Kepala Desa (Sangadi)/Lurah menurut Pendidikan Terakhir di Kecamatan Bolangitang Timur, 2021
Percentage of Village Head/Lurah by Educational Level in



Sumber/Source : Aparatur Desa/Kelurahan (Lurah / Sangadi / Sekretaris) / village officials/kelurahan(village head)

2.1 WILAYAH ADMINISTRATIF ADMINISTRATIVE AREA

Tabel 2.1.1 Jumlah Dusun, Rukun Warga (RW), dan Rukun Tetangga (RT) Menurut Desa/Kelurahan di Kecamatan Bolangitang Timur, 2021
Number of Dusun, Rukun Warga, and Rukun Tetangga by Villages/Kelurahan in Bolangitang Timur Subdistrict,

Desa/Kelurahan <i>Village/Kelurahan</i>	Dusun <i>Dusun</i>	Rukun Warga (RW) <i>Rukun Warga</i>	Rukun Tetangga (RT) <i>Rukun Tetangga</i>
(1)	(2)	(3)	(4)
Mokoditek I	5	0	0
Mokoditek	5	0	0
Nunuka	4	0	0
Saleo	4	0	0
Binuanga	4	0	0
Bohabak IV	6	0	0
Bohabak II	4	0	0
Bohabak I	6	0	0
Bohabak III	4	0	0
Binjeita	5	0	0
Binjeita I	5	0	0
Binjeita II	4	0	0
Biontong	4	0	0
Biontong II	3	0	0
Biontong I	5	0	0
Saleo I	4	0	0
Nagara	4	0	0
Tanjung Labuo	4	0	0
Binuni	4	0	0
Lipu Bogu	4	0	0
Bolangitang Timur	88	0	0

Catatan/Note: ...

Sumber/Source: Aparatur Desa/Kelurahan (Lurah / Sangadi / Sekretaris) / *village officials/kelurahan(village head)*

2.2 SUMBER DAYA MANUSIA HUMAN RESOURCES

Tabel 2.2.1 Kepala Desa (Sangadi) Menurut Desa/Kelurahan, Jenis Kelamin dan Pendidikan di Kecamatan Bolangitang Timur, 2021
Village Head by Villages/Kelurahan, Sex, and Educational Level in Bolangitang Timur Subdistrict, 2021

Desa/Kelurahan <i>Village/Kelurahan</i>	Nama Kepala Desa <i>Name of Village Head</i>	Jenis Kelamin <i>Sex</i>	Pendidikan <i>Educational Level</i>
(1)	(2)	(3)	(4)
Mokoditek I	Theodora Katuhu S.Pd	Perempuan	Diploma IV/S1
Mokoditek	Marlein Parede	Laki-Laki	-
Nunuka	Hamsa A. Kohongia	Laki-laki	Diploma IV/S1
Saleo	Moh. Yamin Lauma	Laki-Laki	-
Binuanga	Sunarto Van Gobel	Laki-Laki	SMA/Sederajat
Bohabak IV	Hamka P. Usup	Laki-Laki	SMA/Sederajat
Bohabak II	Rahim Kamaru	Laki-Laki	SMA/Sederajat
Bohabak I	Ishak Tongka	Laki-Laki	SMA/Sederajat
Bohabak III	Fitra Pontoh	Laki-Laki	SMA/Sederajat
Binjeita	Djemmy Damopolii	Laki-Laki	-
Binjeita I	Moh. Fadly Pontoh	Laki-Laki	SMA/Sederajat
Binjeita II	Ibrahim Coloay	Laki-Laki	SMA/Sederajat
Biontong	Rafiqy Sumaili, SE	Laki-Laki	Diploma IV/S1
Biontong II	Chornelius Taidi	Laki-Laki	SMA/Sederajat
Biontong I	Ferdy Pontoh	Laki-Laki	SMA/Sederajat
Saleo I	Syam Djafar	Laki-Laki	Diploma IV/S1
Nagara	Abdul Ngadi SE.I	Laki-Laki	Diploma IV/S1
Tanjung Labuo	Nisfa Halaa	Perempuan	SMA/Sederajat
Binuni	Zulkifli Sangilalaung	Laki-Laki	Diploma IV/S1
Lipu Bogu	Hi. Sukri Karim	Laki-Laki	SMA/Sederajat

Catatan/Note: ...

Sumber/Source: Aparatur Desa/Kelurahan (Lurah / Sangadi / Sekretaris) / *village officials/kelurahan(village head)*

Tabel 2.2.2
Table

Nama Sekretaris Desa Menurut Desa/Kelurahan di Kecamatan Bolangitang Timur, 2021
Village Secretary by Villages/Kelurahan in Bolangitang Timur Subdistrict, 2021

Desa/Kelurahan <i>Village/Kelurahan</i>	Nama Sekretaris Desa <i>Name of Village Secretary</i>	Jenis Kelamin <i>Sex</i>	Pendidikan <i>Educational Level</i>
(1)	(2)	(3)	(4)
Mokoditek I	Endro Wicaksono	Laki-Laki	SMA/Sederajat
Mokoditek	Novly Misade	Laki-Laki	
Nunuka	Feini Bantahari	Perempuan	SMA/Sederajat
Saleo	Yunita Razak	Perempuan	SMA/Sederajat
Binuanga	Sawia Usup	Perempuan	Diploma IV/S1
Bohabak IV	Toma Molamahu	Perempuan	SMA/Sederajat
Bohabak II	Fajri Toliu	Laki-Laki	SMA/Sederajat
Bohabak I	Kalsum Uadi	Perempuan	SMA/Sederajat
Bohabak III	Handy Mewengkang	Laki-Laki	-
Binjeita	Titi N. Tunggil	Perempuan	-
Binjeita I	Besti Diawang	Perempuan	SMA/Sederajat
Binjeita II	Ana Tasya Balansa	Perempuan	SMA/Sederajat
Biontong	Rahmat Ontrapi	Laki-Laki	SMA/Sederajat
Biontong II	Stenli Tabaru	Laki-Laki	SMA/Sederajat
Biontong I	Rinaldi Papatungan	Laki-Laki	Diploma IV/S1
Saleo I	Nurul Djaali	Perempuan	Diploma IV/S1
Nagara	Laisal Sadiki	Laki-Laki	SMA/Sederajat
Tanjung Labuo	Haspet Bone	Laki-Laki	SMA/Sederajat
Binuni	Wahyudi Karim, S.Pd	Laki-Laki	Diploma IV/S1
Lipu Bogu	Jepri Topayu	Laki-Laki	Diploma IV/S1

Catatan/Note: ...

Sumber/Source: Aparatur Desa/Kelurahan (Lurah / Sangadi / Sekretaris) / *village officials/kelurahan(village head)*

Tabel 2.2.3
Table

**Nama Ketua Badan Permusyawaratan Desa (BPD)
Menurut Desa/Kelurahan di Kecamatan Bolangitang
Timur, 2021**
Head of Village Council by Villages/Kelurahan in

Desa/Kelurahan <i>Village/Kelurahan</i>	Ketua Badan Permusyawaratan Desa (BPD) <i>Village Council</i>
(1)	(2)
Mokoditek I	Norma Sumaili S.Pd
Mokoditek	Devita Kere
Nunuka	Dalip Lauma
Saleo	Kayambo Gobel
Binuanga	Naim Olii
Bohabak IV	Maryam Ishak
Bohabak II	Arsul Bantilah
Bohabak I	Yandri Rahman
Bohabak III	Djemmy Damopolii
Binjeita	Jainudin Pontoh
Binjeita I	Salbiah Pontoh
Binjeita II	Desmon Pangindaheng
Biontong	Syahrir Hi Yakub
Biontong II	Rafles Laleho
Biontong I	Arman Niode
Saleo I	Hasin Stion
Nagara	Siti Jariani Pontoh
Tanjung Labuo	Aiyam Lumabiang, S.Pd
Binuni	Nurnangsi Ibuu
Lipu Bogu	Moh. Nur Lopulalan

Catatan/Note: ...

Sumber/Source: Aparatur Desa/Kelurahan (Lurah / Sangadi / Sekretaris) / *village officials/kelurahan(village head)*

Tabel 2.2.4
Table

Status dan Klasifikasi Desa Menurut Desa/Kelurahan di Kecamatan Bolangitang Timur, 2021
Status and Classification by Villages/Kelurahan in Bolangitang Timur Subdistrict, 2021

Desa/Kelurahan <i>Village/Kelurahan</i>	Status <i>Status</i>	Klasifikasi <i>Classification</i>
(1)	(2)	(3)
Mokoditek I	Definitif	Swadaya
Mokoditek	Definitif	Swadaya
Nunuka	Definitif	Swadaya
Saleo	Definitif	Swadaya
Binuanga	Definitif	Swasembada
Bohabak IV	Definitif	Swadaya
Bohabak II	Definitif	Swadaya
Bohabak I	Definitif	Swadaya
Bohabak III	Definitif	Swadaya
Binjeita	Definitif	Swakarsa
Binjeita I	Definitif	Swadaya
Binjeita II	Definitif	Swadaya
Biontong	Definitif	Swadaya
Biontong II	Definitif	Swadaya
Biontong I	Definitif	Swadaya
Saleo I	Definitif	Swadaya
Nagara	Definitif	Swakarsa
Tanjung Labuo	Definitif	Swakarsa
Binuni	Definitif	Swadaya
Lipu Bogu	Definitif	Swadaya

Catatan/Note: ...

Sumber/Source: Aparatur Desa/Kelurahan (Lurah / Sangadi / Sekretaris) / *village officials/kelurahan(village head)*

Tabel
Table 2.2.5

**Jumlah Aparatur Pemerintah Desa Menurut Desa/
Kelurahan di Kecamatan Bolangitang Timur, 2021**
**Number of Village Officials by Villages/Kelurahan in
Bolangitang Timur Subdistrict, 2021**

Desa/Kelurahan Village/Kelurahan	Sekretariat¹ Secretariat¹	Pelaksana Teknis Technical Implementation	Pelaksana Kewilayahan Head of Dusun	Pegawai Lainnya Other Village Officials
(1)	(2)	(3)	(4)	(5)
Mokoditek I	3	3	5	0
Mokoditek	4	3	5	4
Nunuka	3	3	4	2
Saleo	4	4	4	4
Binuanga	4	3	4	2
Bohabak IV	3	3	6	2
Bohabak II	3	3	4	2
Bohabak I	4	3	6	5
Bohabak III	4	3	4	4
Binjeita	4	1	5	4
Binjeita I	4	3	5	4
Binjeita II	3	3	4	2
Biontong	4	4	4	2
Biontong II	4	4	3	30
Biontong I	5	1	5	5
Saleo I	4	4	4	4
Nagara	4	3	4	33
Tanjung Labuo	3	3	4	2
Binuni	4	3	4	2
Lipu Bogu	4	4	4	42

Catatan/Note: ¹Termasuk Kepala Urusan Tata Usaha dan Umum, Kepala Urusan Keuangan dan Kepala Urusan Perencanaan//Include Head of Administration, Head of Finance and Head of Personnel Planning

Sumber/Source: BPS, Pendataan Potensi Desa (Podes) 2021/BPS-Statistics Indonesia, Village Potential Data Collecting 2021

Tabel 2.2.6
Table

Jumlah Anggota Badan Permusyawaratan Desa (BPD) dan Lembaga Pemberdayaan Masyarakat (LPM) Desa Menurut Desa/Kelurahan di Kecamatan Bolangitang Timur, 2021
Number of Village Council Official and Institute for Community Empowerment Official by Villages/Kelurahan in Bolangitang Timur Subdistrict, 2021

Desa/Kelurahan <i>Village/Kelurahan</i>	Badan Permusyawaratan Desa (BPD) <i>Village Council</i>	Lembaga Pemberdayaan Masyarakat <i>Institute for Community Empowerment</i>
(1)	(2)	(3)
Mokoditek I	4	3
Mokoditek	5	5
Nunuka	5	5
Saleo	5	5
Binuanga	5	5
Bohabak IV	5	5
Bohabak II	5	4
Bohabak I	4	3
Bohabak III	5	5
Binjeita	4	4
Binjeita I	5	5
Binjeita II	5	4
Biontong	5	4
Biontong II	4	5
Biontong I	5	5
Saleo I	5	5
Nagara	5	5
Tanjung Labuo	3	4
Binuni	4	5
Lipu Bogu	5	5

Catatan/Note: ...

Sumber/Source: Aparatur Desa/Kelurahan (Lurah / Sangadi / Sekretaris) / *village officials/kelurahan(village head)*

Tabel 2.2.7
Table

Jumlah Penerima Pendapatan Asli Daerah (PAD), Dana Desa (DD), dan Alokasi Dana Desa (ADD) Menurut Desa/ Kelurahan di Kecamatan Bolangitang Timur, 2021
Number of Original Local Government Revenue, Village Fund, and Village Fund Allocation by Villages/Kelurahan in Bolangitang Timur Subdistrict, 2021

Desa/Kelurahan <i>Village/Kelurahan</i>	Pendapatan Asli Daerah (PAD) <i>Original Local Government Revenue</i>	Dana Desa (DD) <i>Village Fund</i>	Alokasi Dana Desa (ADD) <i>Village Fund Allocation</i>
(1)	(2)	(3)	(4)
Mokoditek I	10 000 000	709 869 000	342 122 209
Mokoditek	0	675 833 000	352 577 398
Nunuka	0	697 600 000	368 620 167
Saleo	10 000 000	941 361 000	365 625 174
Binuanga	12 000 000	733 264 000	348 109 521
Bohabak IV	0	1 261 670 000	403 377 000
Bohabak II	1 052 968	756 148 000	350 875 395
Bohabak I	1 392 525	851 196 000	500 817 306
Bohabak III	0	818 345 000	400 638 857
Binjeita	0	816 071 000	465 170 457
Binjeita I	6 325 200	946 233 000	370 853 262
Binjeita II	0	772 274 000	360 116 517
Biontong	0	940 168 000	354 761 988
Biontong II	0	792 869 000	324 061 849
Biontong I	0	1 156 441 000	423 713 982
Saleo I	0	934 440 000	381 556 816
Nagara	7 000 000	737 996 000	405 487 814
Tanjung Labuo	0	749 205 000	372 251 533
Binuni	0	712 663 000	347 438 951
Lipu Bogu	2 000 000	801 325 000	348 117 289

Catatan/Note: ...

Sumber/Source: Aparatur Desa/Kelurahan (Lurah / Sangadi / Sekretaris) / *village officials/kelurahan(village head)*

The background features a stylized, layered design of green leaves and branches. The leaves are in various shades of green, from light to dark, and are arranged in a way that creates a sense of depth and movement. The branches are white and curve through the composition. The overall aesthetic is clean and modern, typical of a textbook cover.

BAB 3

PENDUDUK *POPULATION*

<https://ojs.umsida.ac.id/index.php/olmutkalkulatif>

PENJELASAN TEKNIS

1. Penduduk Indonesia adalah semua orang yang berdomisili di wilayah teritorial Indonesia, mencakup Warga Negara Indonesia (WNI) dan Warga Negara Asing (WNA) yang telah menetap selama satu tahun atau lebih atau berencana menetap di wilayah Indonesia selama minimal satu tahun. Pada sensus sebelumnya referensi waktu dalam konsep kependudukan adalah enam bulan. Perubahan ini didasari oleh UU No. 24 Tahun 2013 tentang Perubahan atas UU No. 23 Tahun 2006 tentang Administrasi Kependudukan pada Pasal 15.
2. Rasio jenis kelamin adalah perbandingan antara jumlah penduduk laki-laki dan jumlah penduduk perempuan pada suatu daerah dan waktu tertentu, yang biasanya dinyatakan dalam banyaknya penduduk laki-laki per 100 perempuan. Perbandingan antara penduduk laki-laki dan penduduk perempuan pada suatu wilayah dan waktu tertentu. Biasanya dinyatakan dengan banyaknya penduduk laki-laki untuk 100 penduduk perempuan.

TECHNICAL NOTES

1. *The population of Indonesia are all people who live in Indonesia's territory, including Indonesian citizens and foreign citizens who have lived for one year or more or plan to stay in Indonesia territory for at least one year. In the previous census the time reference in the population concept was six months. This change is based on Law no.24 of 2013 concerning Amendments to Law no. 23 of 2006 concerning Population Administration in Article 15.*
2. *The sex ratio is the ratio between the number of male residents and the number of female residents in a certain area and time, which is usually expressed in terms of the number of male residents per 100 women. The comparison between the male population and the female population in a certain area and time. Usually expressed as the number of male residents for 100 female residents.*

<https://bolmutkab.bps.go.id>

ULASAN

Penduduk Kecamatan Bolangitang Timur tahun 2021 berdasarkan data Kependudukan dan Catatan Sipil (Dukcapil) adalah sebanyak 15.843 jiwa. Sementara itu besarnya angka rasio jenis kelamin tahun 2021 penduduk laki-laki terhadap penduduk perempuan sebesar 105,99.

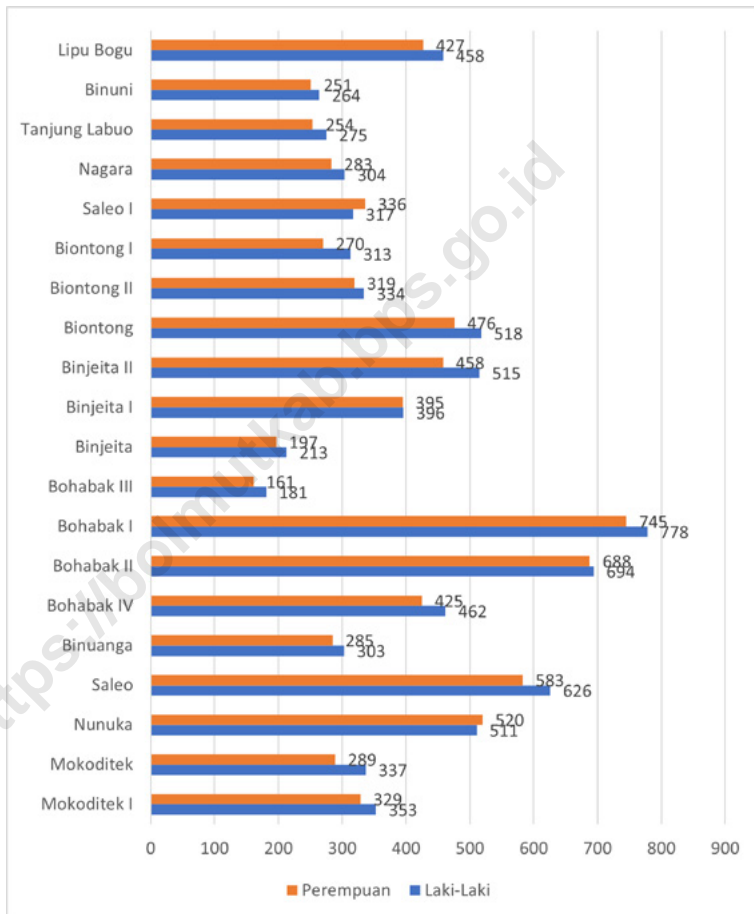
DESCRIPTION

Bolangitang Timur Subdistrict population based on data from Population dan Civil Registration Agency for 2021 were 15.843 people. While the sex ratio in 2021 the male population towards the female population were 105,99.

<https://bolmutkab.bps.go.id>

Gambar 3.1
Figures

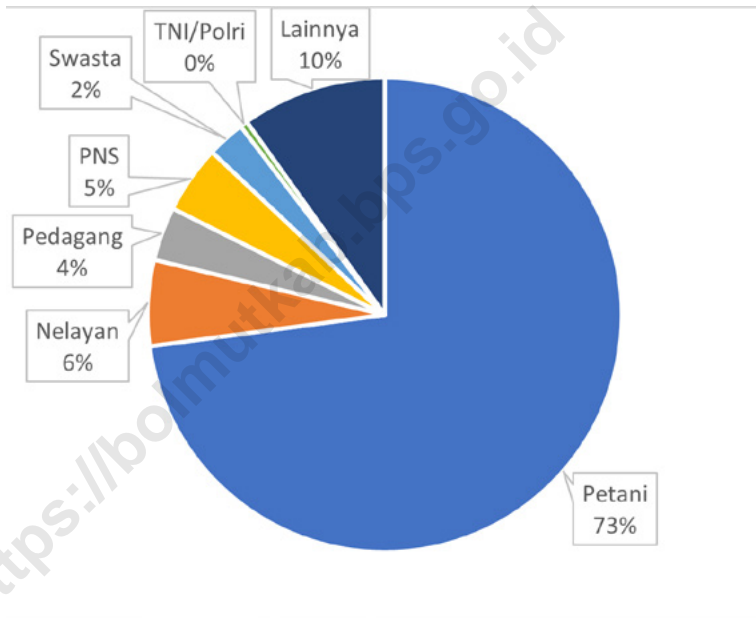
Banyaknya Penduduk Berdasarkan Jenis Kelamin dan Desa/Kelurahan di Kecamatan Bolangitang Timur, 2021
Number of Population by Gender and Village/Kelurahan in Bolangitang Timur Subdistrict, 2021



Sumber/Source : Dinas Kependudukan dan Pencatatan Sipil/Population and Civil Registry Office

Gambar 3.2
Figures

Persentase Penduduk Menurut Mata Pencaharian Utama di Kecamatan Bolangitang Timur, 2021
Percentage of Population by Main Job in Bolangitang Timur Subdistrict, 2021



Sumber/Source : Aparatur Desa/Kelurahan (Lurah / Sangadi / Sekretaris) / village officials/kelurahan(village head)

Tabel 3.1
Table

Penduduk, Distribusi Persentase Penduduk, Kepadatan Penduduk, Rasio Jenis Kelamin Penduduk Menurut Desa/ Kelurahan di Kecamatan Bolangitang Timur, 2021
Population, Percentage Distribution of Population, Population Density, and Population Sex Ratio by Villages/ Kelurahan in Bolangitang Timur Subdistrict, 2021

Desa/Kelurahan <i>Village/Kelurahan</i>	Penduduk/Population		
	Laki-Laki/Male	Perempuan/Female	Jumlah/Total
(1)	(2)	(3)	(4)
Mokoditek I	353	329	682
Mokoditek	337	289	626
Nunuka	511	520	1.031
Saleo	626	583	1.209
Binuanga	303	285	588
Bohabak IV	462	425	887
Bohabak II	694	688	1.382
Bohabak I	778	745	1.523
Bohabak III	181	161	342
Binjeita	213	197	410
Binjeita I	396	395	791
Binjeita II	515	458	973
Biontong	518	476	994
Biontong II	334	319	653
Biontong I	313	270	583
Saleo I	317	336	653
Nagara	304	283	587
Tanjung Labuo	275	254	529
Binuni	264	251	515
Lipu Bogu	458	427	885
Bolangitang Timur	8 152	7 691	15 843

Lanjutan Tabel/*Continued Table 3.1*

Desa/Kelurahan Village/Kelurahan	Persentase Penduduk Percentage of Total Population	Kepadatan Penduduk (per Km²) Population Density per sq.km	Rasio Jenis Kelamin Penduduk Population Sex Ratio
(1)	(5)	(6)	(7)
Mokoditek I	4,30	148,26	107,29
Mokoditek	3,95	194,41	116,61
Nunuka	6,51	99,71	98,27
Saleo	7,63	107,56	107,38
Binuanga	3,71	12,77	106,32
Bohabak IV	5,60	20,89	108,71
Bohabak II	8,72	677,45	100,87
Bohabak I	9,61	43,08	104,43
Bohabak III	2,16	223,53	112,42
Binjeita	2,59	11,14	108,12
Binjeita I	4,99	24,93	100,25
Binjeita II	6,14	742,75	112,45
Biontong	6,27	821,49	108,82
Biontong II	4,12	10,36	104,70
Biontong I	3,68	18,51	115,93
Saleo I	4,12	9,80	94,35
Nagara	3,71	889,39	107,42
Tanjung Labuo	3,34	219,50	108,27
Binuni	3,25	24,82	105,18
Lipu Bogu	5,59	1609,09	107,26
Bolangtang Timur	100,00	38,32	105,99

Catatan/Note: ...

Sumber/Source: Dinas Kependudukan dan Pencatatan Sipil/Population and Civil Registry Office

Tabel 3.2
Table

**Jumlah Keluarga dan Keluarga Pertanian Menurut Desa/
Kelurahan di Kecamatan Bolangitang Timur, 2021**
**Number of Family and Farmer's Family by Villages/
Kelurahan in Bolangitang Timur Subdistrict, 2021**

Desa/Kelurahan Village/Kelurahan	Keluarga ¹ Family	Keluarga Pertanian ² Farmer's Family
(1)	(2)	(3)
Mokoditek I	235	105
Mokoditek	198	187
Nunuka	302	150
Saleo	381	-
Binuanga	184	76
Bohabak IV	289	179
Bohabak II	428	73
Bohabak I	453	-
Bohabak III	102	140
Binjeita	117	-
Binjeita I	213	-
Binjeita II	289	100
Biontong	297	-
Biontong II	188	82
Biontong I	186	-
Saleo I	221	100
Nagara	182	-
Tanjung Labuo	190	94
Binuni	165	-
Lipu Bogu	288	186
Bolangitang Timur	4 908	-

Catatan/Note: ...

Sumber/Source: ¹ Dinas Kependudukan dan Pencatatan Sipil Kabupaten Bolaang Mongondow Utara/Population and Civil Registration Agency of Bolaang Mongondow Utara

² Aparatur Desa/Kelurahan (Lurah / Sangadi / Sekretaris) / village officials/kelurahan(village head)

Tabel 3.3
Table

**Jumlah Kelahiran dan Kematian Menurut Desa/Kelurahan
di Kecamatan Bolangitang Timur, 2021**
**Number of Birth and Mortality by Villages/Kelurahan in
Bolangitang Timur Subdistrict, 2021**

Desa/Kelurahan Village/Kelurahan	Kelahiran Birth	Kematian Mortality
(1)	(2)	(3)
Mokoditek I	3	3
Mokoditek	3	2
Nunuka	3	1
Saleo	10	-
Binuanga	4	1
Bohabak IV	12	11
Bohabak II	3	-
Bohabak I	13	6
Bohabak III	3	7
Binjeita	7	2
Binjeita I	10	5
Binjeita II	-	-
Biontong	6	8
Biontong II	2	2
Biontong I	22	5
Saleo I	3	4
Nagara	7	4
Tanjung Labuo	5	5
Binuni	5	6
Lipu Bogu	1	12
Bolangitang Timur	-	-

Catatan/Note: ...

Sumber/Source: Aparatur Desa/Kelurahan (Lurah / Sangadi / Sekretaris) / village officials/kelurahan(village head)

Tabel 3.4
Table

**Penduduk Menurut Mata Pencaharian Utama dan Desa/
Kelurahan di Kecamatan Bolangitang Timur, 2021**
*Population by Main Job and Villages/Kelurahan in
Bolangitang Timur Subdistrict, 2021*

Desa/Kelurahan Village/Kelurahan	Petani Farmer	Nelayan Fisherman	Pedagang Seller	PNS Civil Servants
(1)	(2)	(3)	(4)	(5)
Mokoditek I	105	7	9	8
Mokoditek	224	19	10	5
Nunuka	150	7	8	19
Saleo	255	9	10	20
Binuanga	85	8	0	6
Bohabak IV	203	7	17	10
Bohabak II	100	5	1	13
Bohabak I	272	1	0	10
Bohabak III	140	7	13	21
Binjeita	207	3	5	32
Binjeita I	415	33	8	16
Binjeita II	194	36	15	4
Biontong	205	21	36	10
Biontong II	78	0	8	1
Biontong I	319	21	2	14
Saleo I	188	30	4	9
Nagara	125	3	20	2
Tanjung Labuo	109	38	7	5
Binuni	122	6	1	13
Lipu Bogu	81	26	6	9
Bolangitang Timur	3 577	287	180	227

Lanjutan Tabel/*Continued Table 3.4*

Desa/Kelurahan Village/Kelurahan	Swasta Entrepreneur	TNI/Polri Army/Police	Lainnya Other
(1)	(6)	(7)	(8)
Mokoditek I	2	2	0
Mokoditek	8	2	0
Nunuka	11	0	422
Saleo	9	1	0
Binuanga	0	0	0
Bohabak IV	11	0	7
Bohabak II	25	2	19
Bohabak I	1	0	0
Bohabak III	0	0	0
Binjeita	0	1	0
Binjeita I	15	3	0
Binjeita II	9	1	0
Biontong	0	7	15
Biontong II	5	1	21
Biontong I	17	2	0
Saleo I	8	2	0
Nagara	0	0	0
Tanjung Labuo	0	0	0
Binuni	1	1	1
Lipu Bogu	5	0	0
Bolangtang Timur	127	25	485

Catatan/*Note*: ...

Sumber/*Source*: Aparatur Desa/Kelurahan (Lurah / Sangadi / Sekretaris) / *village officials/kelurahan(village head)*



BAB 4

**SOSIAL DAN
KESEJAHTERAAN
RAKYAT**
*SOCIAL AND
WELFARE*

PENJELASAN TEKNIS

1. Jalur Pendidikan di Indonesia terdiri atas 1) pendidikan formal, 2) pendidikan nonformal, dan 3) pendidikan informal yang ketiganya dapat saling melengkapi dan memperkaya (Undang-Undang No. 20 Tahun 2014 tentang Sistem Pendidikan Nasional)
2. Jenjang Pendidikan Formal terdiri atas pendidikan dasar, pendidikan menengah, dan pendidikan tinggi. Jenis pendidikan yang diajarkan mencakup pendidikan umum, kejuruan, akademik, profesi, vokasi, keagamaan, dan khusus.

TECHNICAL NOTES

1. *The Education System in Indonesia consists of 1) a formal education, 2) non-formal education, and 3) informal education that all three can be complementary and enriching (Law No. 20 Year 2014 about The National Education System).*
2. *The Formal Education Level consists of primary education, secondary education, and high education. The kind of education that taught consists of general education, vocational, academic, professional, religious, and specific education.*

<https://bolmutkab.bps.go.id>

ULASAN

Pada tahun 2021, hampir semua fasilitas pendidikan sudah tersedia kecuali Akademi/Perguruan Tinggi di kecamatan Bolangitang Timur walaupun tidak tersedia merata di semua desa/kelurahan.

Tidak ada pondok pesantren di Kecamatan Bolangitang Timur.

Pengguna BPJS di Kecamatan Bolangitang Timur sebesar 5008 penduduk dari total 15.843 penduduk, yaitu hanya sebesar 31,61%.

Semua keluarga di Kecamatan Bolangitang Timur sudah menggunakan PLN.

Mayoritas penduduk di Kecamatan Bolangitang Timur beragama Islam.

Hampir semua desa/kelurahan di Kecamatan Bolangitang Timur memiliki masjid masing-masing, kecuali 4 desa.

DESCRIPTION

In 2021, almost all educational facilities will be available except for the Academy/University in the Bolangitang Timur Subdistrict, although they are not evenly distributed in all villages/kelurahan.

There are have not Islamic boarding schools in Bolangitang Timur Subdistrict.

BPJS users in Bolangitang Timur Subdistrict are 7.372 residents of a total of 14.969 residents, which is only 49.25%.

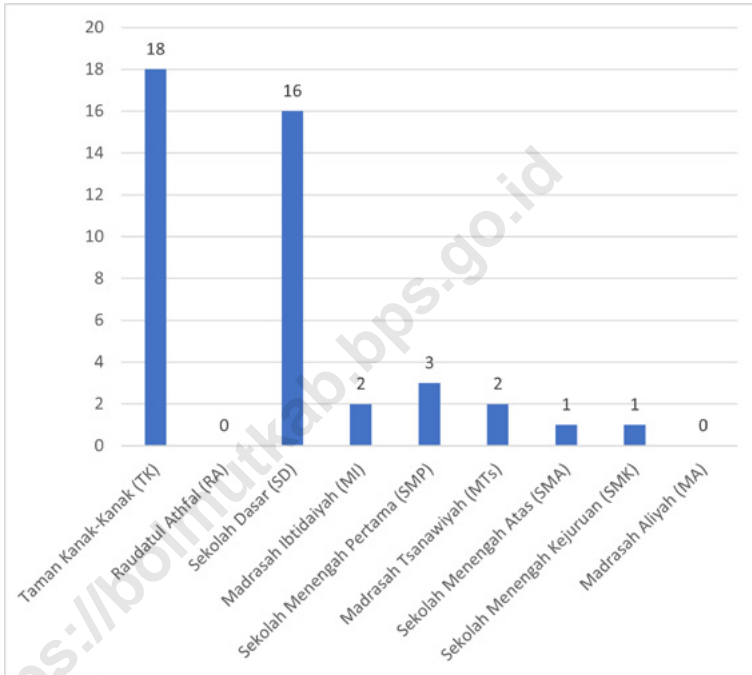
All families in Bolangitang Timur Subdistrict have used PLN.

The majority of the population in Bolangitang Timur Subdistrict is Muslim.

Almost all villages/kelurahan in Bolangitang Timur subdistrict have their own mosque, except 4 village.

Gambar 4.1
Figures

Jumlah Sekolah Menurut Tingkat Pendidikan di Kecamatan Bolangitang Timur, 2020/2021 dan 2021/2022
Number of Schools by Educational Level in Bolangitang Timur Subdistrict, 2020/2021 and 2021/2022

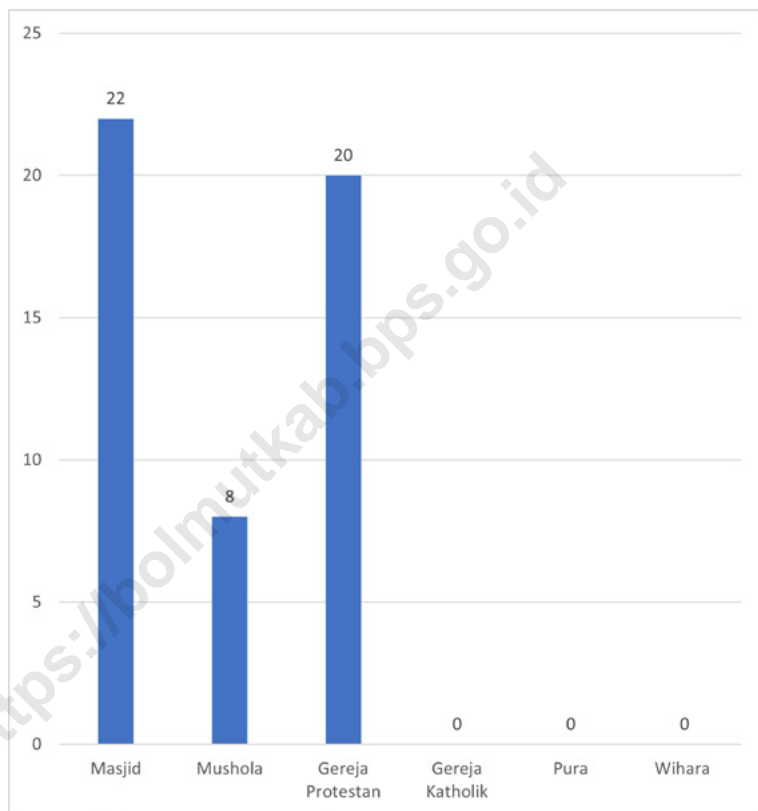


Sumber/Source : ¹ Kementerian Pendidikan, Kebudayaan, Riset, dan Teknologi, Sistem Data Pokok Pendidikan, data semester ganjil laporan sampai dengan 30 November 2021/Ministry of Education, Culture, Research, and Technology, Basic Education Data System, odd semester report data up to 30 November 2021

² Kementerian Agama, EMIS, data semester ganjil laporan sampai dengan 17 Februari 2022/ Ministry of Religious Affairs, EMIS, odd semester report data up to 17 February 2022

Gambar 4.2
Figures

Jumlah Tempat Peribadatan di Kecamatan Bolangitang Timur, 2021
Number of Worship Places in Bolangitang Timur Subdistrict, 2021



Sumber/Source : BPS, Pendataan Potensi Desa (Podes) 2021/BPS-Statistics Indonesia, Village Potential Data Collecting 2021

4.1 PENDIDIKAN EDUCATION

Tabel 4.1.1 Banyaknya Desa¹/Kelurahan yang Memiliki Fasilitas Sekolah Menurut Tingkat Pendidikan di Kecamatan Bolangitang Timur, 2019–2021
Number of Villages¹/Kelurahan Having Educational Facilities by Educational Level in Bolangitang Timur Subdistrict, 2019–2021

Tingkat Pendidikan Educational Level	2019	2020	2021
(1)	(2)	(3)	(4)
Sekolah Dasar (SD) Primary School	16	17	16
Madrasah Ibtidaiyah (MI) Madrasah Ibtidaiyah	3	7	2
Sekolah Menengah Pertama (SMP) Junior High School	4	3	3
Madrasah Tsanawiyah (MTs) Madrasah Tsanawiyah (MTs)	3	3	1
Sekolah Menengah Atas (SMA) Senior High School	2	2	2
Sekolah Menengah Kejuruan (SMK) Vocational High School	1	1	1
Madrasah Aliyah (MA) Madrasah Aliyah	0	0	0
Akademi/Perguruan Tinggi Academy/University	0	0	0

Catatan/Note: ¹Desa pada tabel ini termasuk Unit Permukiman Transmigrasi (UPT) yang masih dibina oleh kementerian terkait/
Villages in this table include Transmigration Settlement Unit which is still fostered by the relevant ministries.

Sumber/Source: BPS, Pendataan Potensi Desa (Podes)2019-2021/BPS-Statistics Indonesia, Village Potential Data Collecting 2019-2021

Tabel 4.1.2
Table

Jumlah Sekolah Menurut Tingkat Pendidikan di Kecamatan Bolangitang Timur, 2020/2021 dan 2021/2022
Number of Schools by Educational Level in Bolangitang Timur Subdistrict, 2020/2021 and 2021/2022

Tingkat Pendidikan Educational Level	Negeri/Public		Swasta/Private		Jumlah/Total	
	2020/2021	2021/2022	2020/2021	2021/2022	2020/2021	2021/2022
(1)	(2)	(3)	(4)	(5)	(6)	(7)
Taman Kanak-Kanak (TK) ¹ /Kindergarten ¹	3	3	13	15	16	18
Raudatul Athfal (RA) ² Raudatul Athfal (RA) ²	0 ³	0 ³	0	0	0	0
Sekolah Dasar (SD) ¹ Elementary Schools ¹	16	14	2	2	18	16
Madrasah Ibtidaiyah (MI) ² /Madrasah Ibtidaiyah (MI) ²	0	0	2	2	2	2
Sekolah Menengah Pertama (SMP) ¹ /Junior High Schools ¹	3	3	0	0	3	3
Madrasah Tsanawiyah (MTs) ² /Madrasah Tsanawiyah (MTs) ²	0	0	2	2	2	2
Sekolah Menengah Atas (SMA) ¹ /Senior High Schools ¹	1	1	0	0	1	1
Sekolah Menengah Kejuruan (SMK) ¹ Vocational High Schools ¹	0	0	1	1	1	1
Madrasah Aliyah (MA) ² Madrasah Aliyah (MA) ²	0	0	0	0	0	0

Catatan/Note: ³ Seluruh Raudatul Athfal (RA) berstatus swasta/All Raudatul Athfal (RA) are private

Sumber/Source: ¹ Kementerian Pendidikan, Kebudayaan, Riset, dan Teknologi, Sistem Data Pokok Pendidikan, data semester ganjil laporan sampai dengan 30 November 2021/Ministry of Education, Culture, Research, and Technology, Basic Education Data System, odd semester report data up to 30 November 2021

² Kementerian Agama, EMIS, data semester ganjil laporan sampai dengan 17 Februari 2022/Ministry of Religious Affairs, EMIS, odd semester report data up to 17 February 2022

Tabel 4.1.3
Table

Jumlah Guru Menurut Tingkat Pendidikan di Kecamatan Bolangitang Timur, 2020/2021 dan 2021/2022
Number of Teachers by Educational Level in Bolangitang Timur Subdistrict, 2020/2021 and 2021/2022

Tingkat Pendidikan Educational Level	Negeri/Public		Swasta/Private		Jumlah/Total	
	2020/2021	2021/2022	2020/2021	2021/2022	2020/2021	2021/2022
(1)	(2)	(3)	(4)	(5)	(6)	(7)
Taman Kanak-Kanak (TK) ¹ /Kindergarten ¹	10	10	36	36	46	46
Raudatul Athfal (RA) ² Raudatul Athfal (RA) ²	0	0	0	0	0	0
Sekolah Dasar (SD) ^{1,3} Elementary Schools ^{1,3}	76	102	5	12	81	114
Madrasah Ibtidaiyah (MI) ² /Madrasah Ibtidaiyah (MI) ²	0	0	14	10	14	10
Sekolah Menengah Pertama (SMP) ^{1,3} / Junior High Schools ^{1,3}	51	51	0	0	51	51
Madrasah Tsanawiyah (MTs) ² /Madrasah Tsanawiyah (MTs) ²	0	0	24	28	24	28
Sekolah Menengah Atas (SMA) ^{1,3} /Senior High Schools ^{1,3}	19	23	0	0	19	23
Sekolah Menengah Kejuruan (SMK) ^{1,3,4} Vocational High Schools ^{1,3,4}	0	0	11	7	11	7
Madrasah Aliyah (MA) ² Madrasah Aliyah (MA) ²	0	0	0	0	0	0

Catatan/Note: ³ Jumlah guru termasuk kepala sekolah dan guru/The total of teachers including headmaster and teacher.

⁴ Guru yang mengajar di dua sekolah atau lebih dihitung di masing-masing sekolah/Teacher who taught in two schools or more counted in every school.

Sumber/Source: ¹ Kementerian Pendidikan, Kebudayaan, Riset, dan Teknologi, Sistem Data Pokok Pendidikan, data semester ganjil laporan sampai dengan 30 November 2021/Ministry of Education, Culture, Research, and Technology, Basic Education Data System, odd semester report data up to 30 November 2021

² Kementerian Agama, EMIS, data semester ganjil laporan sampai dengan 17 Februari 2022/Ministry of Religious Affairs, EMIS, odd semester report data up to 17 February 2022

Tabel 4.1.4
Table

Jumlah Murid Menurut Tingkat Pendidikan di Kecamatan Bolangitang Timur, 2020/2021 dan 2021/2022
Number of Pupils by Educational Level in Bolangitang Timur Subdistrict, 2020/2021 and 2021/2022

Tingkat Pendidikan Educational Level	Negeri/Public		Swasta/Private		Jumlah/Total	
	2020/2021	2021/2022	2020/2021	2021/2022	2020/2021	2021/2022
(1)	(2)	(3)	(4)	(5)	(6)	(7)
Taman Kanak-Kanak (TK) ¹ /Kindergarten ¹	76	69	227	216	303	285
Raudatul Athfal (RA) ² Raudatul Athfal (RA) ²	0	0	0	0	0	0
Sekolah Dasar (SD) ¹ Elementary Schools ¹	998	1 335	125	66	1 123	1 401
Madrasah Ibtidaiyah (MI) ² /Madrasah Ibtidaiyah (MI) ²	0	0	110	130	110	130
Sekolah Menengah Pertama (SMP) ¹ /Junior High Schools ¹	553	537	0	0	553	537
Madrasah Tsanawiyah (MTs) ² /Madrasah Tsanawiyah (MTs) ²	0	0	219	203	219	203
Sekolah Menengah Atas (SMA) ¹ /Senior High Schools ¹	335	309	0	0	335	309
Sekolah Menengah Kejuruan (SMK) ¹ Vocational High Schools ¹	0	0	42	36	42	36
Madrasah Aliyah (MA) ² Madrasah Aliyah (MA) ²	0	0	0	0	0	0

Catatan/Note: ...

Sumber/Source: ¹ Kementerian Pendidikan, Kebudayaan, Riset, dan Teknologi, Sistem Data Pokok Pendidikan, data semester ganjil laporan sampai dengan 30 November 2021/Ministry of Education, Culture, Research, and Technology, Basic Education Data System, odd semester report data up to 30 November 2021

² Kementerian Agama, EMIS, data semester ganjil laporan sampai dengan 17 Februari 2022/Ministry of Religious Affairs, EMIS, odd semester report data up to 17 February 2022

Tabel 4.1.5
Table

Ada Tidaknya Kegiatan Pemberantas Buta Aksara Selama Setahun Terakhir Menurut Desa/Kelurahan di Kecamatan Bolangitang Timur, 2021
Illiteracy Eradication Activities During The Previous Year by Villages/Kelurahan in Bolangitang Timur Subdistrict, 2021

Desa/Kelurahan <i>Village/Kelurahan</i>	Ada atau Tidak <i>Yes or No</i>
(1)	(2)
Mokoditek I	Tidak
Mokoditek	Tidak
Nunuka	Tidak
Saleo	Tidak
Binuanga	Ada
Bohabak IV	Tidak
Bohabak II	Tidak
Bohabak I	Tidak
Bohabak III	Tidak
Binjeita	Tidak
Binjeita I	Tidak
Binjeita II	Tidak
Biontong	Tidak
Biontong II	Ada
Biontong I	Tidak
Saleo I	Tidak
Nagara	Tidak
Tanjung Labuo	Tidak
Binuni	Tidak
Lipu Bogu	Tidak

Catatan/Note: ...

Sumber/Source: Aparatur Desa/Kelurahan (Lurah / Sangadi / Sekretaris) / *village officials/kelurahan(village head)*

Tabel 4.1.6
Table

Ada Tidaknya Kegiatan Pendidikan Paket A/B/C Menurut Desa/Kelurahan di Kecamatan Bolangitang Timur, 2021
Kejar Paket Activities by Villages/Kelurahan in Bolangitang Timur Subdistrict, 2021

Desa/Kelurahan Village/Kelurahan	Ada atau Tidak Yes or No
(1)	(2)
Mokoditek I	Ada
Mokoditek	Ada
Nunuka	Tidak
Saleo	Tidak
Binuanga	Ada
Bohabak IV	Ada
Bohabak II	Tidak
Bohabak I	Ada
Bohabak III	Tidak
Binjeita	Ada
Binjeita I	Ada
Binjeita II	Tidak
Biontong	Tidak
Biontong II	Ada
Biontong I	Ada
Saleo I	Ada
Nagara	Tidak
Tanjung Labuo	Ada
Binuni	Tidak
Lipu Bogu	Tidak

Catatan/Note: ...

Sumber/Source: Aparatur Desa/Kelurahan (Lurah / Sangadi / Sekretaris) / village officials/kelurahan(village head)

Tabel 4.1.7
Table

Ada Tidaknya Kegiatan PAUD, Kelompok Bermain, dan Taman Bacaan Masyarakat Menurut Desa/Kelurahan di Kecamatan Bolangitang Timur, 2021
Pre-School, Playgroup, and Community Reading Center Activities by Villages/Kelurahan in Bolangitang Timur Subdistrict, 2021

Desa/Kelurahan Village/Kelurahan	PAUD Pre-School	Kelompok Bermain Playgroup	Taman Bacaan Masyarakat Community Reading Center
(1)	(2)	(3)	(4)
Mokoditek I	Ada	Ada	Ada
Mokoditek	Ada	Ada	Tidak
Nunuka	Ada	Ada	Tidak
Saleo	Ada	Tidak	Tidak
Binuanga	Ada	Ada	Tidak
Bohabak IV	Ada	Ada	Ada
Bohabak II	Ada	Ada	Tidak
Bohabak I	Ada	Tidak	Ada
Bohabak III	Ada	Ada	Tidak
Binjeita	Ada	Tidak	Tidak
Binjeita I	Ada	Ada	Tidak
Binjeita II	Ada	Ada	Tidak
Biontong	Ada	Tidak	Tidak
Biontong II	Ada	Ada	Tidak
Biontong I	Ada	Ada	Tidak
Saleo I	Ada	Ada	Tidak
Nagara	Ada	Ada	Tidak
Tanjung Labuo	Ada	Tidak	Tidak
Binuni	Ada	Ada	Tidak
Lipu Bogu	Ada	Ada	Tidak

Catatan/Note: ...

Sumber/Source: Aparatur Desa/Kelurahan (Lurah / Sangadi / Sekretaris) / village officials/kelurahan(village head)

Tabel 4.1.8
Table

Jumlah Pondok Pesantren Menurut Desa/Kelurahan di Kecamatan Bolangitang Timur, 2021
Number of Islamic Boarding Schools by Villages/Kelurahan in Bolangitang Timur Subdistrict, 2021

Desa/Kelurahan Village/Kelurahan	Pondok Pesantren Islamic Boarding Schools
(1)	(2)
Mokoditek I	0
Mokoditek	0
Nunuka	0
Saleo	0
Binuanga	0
Bohabak IV	0
Bohabak II	0
Bohabak I	0
Bohabak III	0
Binjeita	0
Binjeita I	0
Binjeita II	0
Biontong	0
Biontong II	0
Biontong I	0
Saleo I	0
Nagara	0
Tanjung Labuo	0
Binuni	0
Lipu Bogu	0
Bolangitang Timur	

Catatan/Note: ...

Sumber/Source: Aparatur Desa/Kelurahan (Lurah / Sangadi / Sekretaris) / village officials/kelurahan(village head)

4.2 KESEHATAN HEALTH

Tabel 4.2.1 Banyaknya Desa¹/Kelurahan yang Memiliki Sarana Kesehatan Menurut Jenis Sarana Kesehatan di Kecamatan Bolangitang Timur, 2019–2021
Number of Villages¹/Kelurahan Health Facilities by Type of Health Facilities in Bolangitang Timur Subdistrict, 2019–2021

Jenis Sarana Kesehatan Type of Health Facilities	2019	2020	2021
(1)	(2)	(3)	(4)
Rumah Sakit <i>Hospital</i>	0	0	0
Rumah Sakit Bersalin <i>Maternity Hospital</i>	0	0	0
Poliklinik/Balai Pengobatan <i>Polyclinic</i>	0	0	0
Puskesmas Rawat Inap <i>Public Health Center with Inpatient Care</i>	1	2	1
Puskesmas Tanpa Rawat Inap <i>Public Health Center without Inpatient Care</i>	1	1	0
Apotek <i>Pharmacy</i>	0	0	0

Catatan/Note: ¹Desa pada tabel ini termasuk Unit Permukiman Transmigrasi (UPT) yang masih dibina oleh kementerian terkait/
Villages in this table include Transmigration Settlement Unit which is still fostered by the relevant ministries.

Sumber/Source: BPS, Pendataan Potensi Desa (Podes) 2019–2021/BPS-Statistics Indonesia, *Village Potential Data Collecting 2019–2021*

Tabel 4.2.2
Table

Banyaknya Warga Penderita Kekurangan Gizi Menurut Desa/Kelurahan di Kecamatan Bolangitang Timur, 2020-2021
Number of People with Malnutrition by Villages/Kelurahan in Bolangitang Timur Subdistrict, 2020-2021

Desa/Kelurahan Village/Kelurahan	2020-2021
(1)	(2)
Mokoditek I	0
Mokoditek	0
Nunuka	0
Saleo	0
Binuanga	0
Bohabak IV	0
Bohabak II	0
Bohabak I	0
Bohabak III	0
Binjeita	0
Binjeita I	0
Binjeita II	0
Biontong	0
Biontong II	0
Biontong I	0
Saleo I	0
Nagara	0
Tanjung Labuo	0
Binuni	0
Lipu Bogu	0
Bolangitang Timur	0

Catatan/Note: ...

Sumber/Source: BPS, Pendataan Potensi Desa (Podes) 2021/BPS-Statistics Indonesia, Village Potential Data Collecting 2021

Tabel 4.2.3
Table

Jumlah Tenaga Kesehatan yang Tinggal Menetap Menurut Desa/Kelurahan di Kecamatan Bolangitang Timur, 2021
Number of Health Care by Villages/Kelurahan in Bolangitang Timur Subdistrict, 2021

Desa/Kelurahan Village/Kelurahan	Dokter Doctor	Bidan Midwife	Tenaga Kesehatan Lainnya Other	Dukun Bayi Midwife
(1)	(2)	(3)	(4)	(5)
Mokoditek I	1	0	5	0
Mokoditek	0	2	2	0
Nunuka	0	2	1	0
Saleo	0	1	3	0
Binuanga	0	1	0	0
Bohabak IV	0	1	0	1
Bohabak II	0	0	4	1
Bohabak I	2	0	0	2
Bohabak III	0	2	7	2
Binjeita	0	3	4	1
Binjeita I	0	0	1	1
Binjeita II	0	1	1	0
Biontong	0	8	0	0
Biontong II	0	0	0	0
Biontong I	0	0	3	1
Saleo I	0	1	0	1
Nagara	0	2	2	0
Tanjung Labuo	0	0	0	1
Binuni	0	2	10	1
Lipu Bogu	0	0	0	0
Bolangitang Timur	3	26	43	12

Catatan/Note: ...

Sumber/Source: Aparatur Desa/Kelurahan (Lurah / Sangadi / Sekretaris) / village officials/kelurahan(village head)

Tabel 4.2.4
Table

**Jumlah Kematian Ibu Hamil dan Balita Menurut Desa/
Kelurahan di Kecamatan Bolangitang Timur, 2021**
**Number of Maternal and Toddler Mortality by Villages/
Kelurahan in Bolangitang Timur Subdistrict, 2021**

Desa/Kelurahan Village/Kelurahan	Ibu Hamil ¹ Maternal Mortality ¹	Balita Toddler
(1)	(2)	(3)
Mokoditek I	0	0
Mokoditek	0	0
Nunuka	0	0
Saleo	0	0
Binuanga	0	0
Bohabak IV	0	0
Bohabak II	0	0
Bohabak I	0	0
Bohabak III	0	0
Binjeita	0	0
Binjeita I	0	0
Binjeita II	0	0
Biontong	0	0
Biontong II	0	0
Biontong I	0	0
Saleo I	0	0
Nagara	0	0
Tanjung Labuo	0	0
Binuni	0	0
Lipu Bogu	0	0
Bolangitang Timur	0	0

Catatan/Note: ¹Ibu pada masa kehamilan, persalinan, atau nifas (40 hari setelah persalinan)/Mother during pregnancy, childbirth or the puerperium

Sumber/Source: Aparatur Desa/Kelurahan (Lurah / Sangadi / Sekretaris) / village officials/kelurahan(village head)

Tabel 4.2.5
Table

Jumlah Pengguna BPJS Menurut Desa/Kelurahan di Kecamatan Bolangitang Timur, 2021
Number of BPJS by Villages/Kelurahan in Bolangitang Timur Subdistrict, 2021

Desa/Kelurahan Village/Kelurahan	BPJS BPJS
(1)	(2)
Mokoditek I	64
Mokoditek	282
Nunuka	449
Saleo	360
Binuanga	240
Bohabak IV	720
Bohabak II	339
Bohabak I	246
Bohabak III	216
Binjeita	130
Binjeita I	85
Binjeita II	100
Biontong	110
Biontong II	104
Biontong I	600
Saleo I	81
Nagara	368
Tanjung Labuo	80
Binuni	395
Lipu Bogu	39
Bolangitang Timur	5 008

Catatan/Note: ...

Sumber/Source: Aparatur Desa/Kelurahan (Lurah / Sangadi / Sekretaris) / village officials/kelurahan(village head)

4.3 PERUMAHAN DAN LINGKUNGAN HOUSING AND ENVIRONMENT

Tabel 4.3.1 Banyaknya Rumah Menurut Desa/Kelurahan dan Jenis Rumah di Kecamatan Bolangitang Timur, 2021
Number of House by Villages/Kelurahan and Type of House in Bolangitang Timur Subdistrict, 2021

Desa/Kelurahan <i>Village/Kelurahan</i>	Jenis/Type		
	Permanen <i>Permanent</i>	Semi Permanen <i>Semi Permanent</i>	Tidak Permanen <i>Impermanent</i>
(1)	(2)	(3)	(4)
Mokoditek I	11	96	16
Mokoditek	42	146	18
Nunuka	40	89	45
Saleo	47	177	37
Binuanga	30	61	11
Bohabak IV	144	100	44
Bohabak II	23	107	8
Bohabak I	-	-	-
Bohabak III	55	101	156
Binjeita	30	139	35
Binjeita I	55	107	67
Binjeita II	38	97	154
Biontong	62	180	50
Biontong II	3	74	14
Biontong I	91	181	140
Saleo I	45	128	36
Nagara	49	53	11
Tanjung Labuo	15	90	37
Binuni	103	65	23
Lipu Bogu	29	104	17
Bolangitang Timur	-	-	-

Catatan/Note: ...

Sumber/Source: Aparatur Desa/Kelurahan (Lurah / Sangadi / Sekretaris) / *village officials/kelurahan(village head)*

Tabel 4.3.2
Table

Banyaknya Desa/Kelurahan Menurut Sumber Air Minum Sebagian Besar Keluarga di Kecamatan Bolangitang Timur, 2019–2021
Number of Villages/Kelurahan by Drinking Water Source of Majority Family in Bolangitang Timur Subdistrict, 2019–

Sumber Air Minum Source of Drinking Water	2019	2020	2021
(1)	(2)	(3)	(4)
Air Kemasan Bermerk/ <i>Branded Bottled Water</i>	0	0	0
Air Isi Ulang/ <i>Refill Water</i>	6	11	12
Leding Dengan Meteran/ <i>Metered Piped Water</i>	0	0	0
Leding Tanpa Meteran/ <i>Non Metered Piped Water</i>	3	0	1
Sumur Bor atau Pompa/ <i>Artesian Well or Pumped Water</i>	0	0	4
Sumur/ <i>Well</i>	10	1	3
Mata Air/ <i>Spring</i>	1	5	0
Sungai/Danau/Kolam/ Waduk/Situ/ Embung/Bendungan/ <i>River/Lake/Pond/ Reservoir/Dam</i>	0	3	0
Air Hujan/ <i>Rainwater</i>	0	0	0
Lainnya/ <i>Others</i>	0	0	0

Catatan/*Note:*

Sumber/*Source:* BPS, Pendataan Potensi Desa (Podes) 2019–2021/*BPS-Statistics Indonesia, Village Potential Data Collecting 2019–2021*

Tabel 4.3.3
Table

Banyaknya Desa/Kelurahan Menurut Sumber Air untuk Memasak Sebagian Besar Keluarga di Kecamatan Bolangitang Timur, 2019–2021
Number of Villages/Kelurahan by Water Source for Cooking of Majority Family in Bolangitang Timur Subdistrict, 2019–2021

Sumber Air untuk memasak Source of Water for Cooking	2019	2020	2021
(1)	(2)	(3)	(4)
Air Kemasan Bermerk/ <i>Branded Bottled Water</i>	0	0	0
Air Isi Ulang/ <i>Refil Water</i>	1	1	2
Leding Dengan Meteran/ <i>Metered Piped Water</i>	0	0	
Leding Tanpa Meteran/ <i>Non Metered Piped Water</i>	0	0	1
Sumur Bor atau Pompa/ <i>Artesian Well or Pumped Water</i>	0	0	1
Sumur/ <i>Well</i>	17	17	14
Mata Air/ <i>Spring</i>	2	2	2
Sungai/Danau/Kolam/ Waduk/Situ/ Embung/Bendungan/ <i>River/Lake/Pond/ Reservoir/Dam</i>	0	0	0
Air Hujan/ <i>Rainwater</i>	0	0	0
Lainnya/ <i>Others</i>	0	0	0

Catatan/Note: ...

Sumber/Source: Aparatur Desa/Kelurahan (Lurah / Sangadi / Sekretaris) / *village officials/kelurahan(village head)*

Tabel 4.3.4
Table

Banyaknya Keluarga Menurut Desa/Kelurahan dan Jenis Pengguna Listrik di Kecamatan Bolangitang Timur, 2021
Number of Family by Villages/Kelurahan and Type of Electricity Consumer in Bolangitang Timur Subdistrict,

Desa/Kelurahan <i>Village/Kelurahan</i>	Pengguna Listrik <i>Electricity Consumer</i>			Bukan Pengguna Listrik <i>Not Electricity Consumer</i>
	PLN <i>State Electricity Company</i>	Non PLN <i>Non-State Electricity Company</i>	Jumlah <i>Total</i>	
(1)	(2)	(3)	(4)	(5)
Mokoditek I	184	0	184	0
Mokoditek	206	0	206	0
Nunuka	199	0	199	0
Saleo	284	0	284	2
Binuanga	120	0	120	0
Bohabak IV	280	0	280	0
Bohabak II	172	0	172	0
Bohabak I	374	0	374	0
Bohabak III	238	0	238	0
Binjeita	245	0	245	0
Binjeita I	297	0	297	0
Binjeita II	189	0	189	0
Biontong	355	0	355	0
Biontong II	109	0	109	0
Biontong I	441	0	441	0
Saleo I	286	0	286	0
Nagara	146	0	146	0
Tanjung Labuo	173	0	173	2
Binuni	355	0	355	0
Lipu Bogu	183	0	183	0
Bolangitang Timur	4 836	0	4 836	4

Catatan/Note: ...

Sumber/Source: BPS, Pendataan Potensi Desa (Podes) 2021/BPS-Statistics Indonesia, Village Potential Data Collecting 2021

Tabel 4.3.5
Table

Banyaknya Desa/Kelurahan Menurut Sumber Penerangan Jalan Utama Desa/Kelurahan di Kecamatan Bolangitang Timur, 2019–2021
Number of Villages/Kelurahan by Source of Villages/Kelurahan's Main Street Illumination in Bolangitang Timur Subdistrict, 2019–2021

Sumber Penerangan Jalan Utama <i>Source of Main Street Illumination</i>	2019	2020	2021
(1)	(2)	(3)	(4)
Listrik Pemerintah/ <i>State Electricity</i>	20	17	16
Listrik Non Pemerintah/ <i>Non-State Electricity</i>	0	2	3
Non Listrik/ <i>Non-Electric</i>	0	0	0

Catatan/*Note*: ...

Sumber/*Source*: BPS, Pendataan Potensi Desa (Podes) 2019–2021/*BPS-Statistics Indonesia, Village Potential Data Collecting 2019–2021*

Tabel
Table 4.3.6

Banyaknya Desa/Kelurahan Menurut Penggunaan Fasilitas Tempat Buang Air Besar Sebagian Besar Keluarga di Kecamatan Bolangitang Timur, 2019–2021
Number of Villages/Kelurahan by Toilet Facility Used by Majority Family in Bolangitang Timur Subdistrict, 2019–2021

Fasilitas Tempat Buang Air Besar Toilet Facility	2019	2020	2021
(1)	(2)	(3)	(4)
Jamban/Toilet			
Sendiri/Private	19	20	20
Bersama/Shared	0	0	0
Umum/Public	1	0	0
Bukan Jamban/Non-Toilet	0	0	0
Jumlah/Total	20	20	20

Catatan/Note: ...

Sumber/Source: BPS, Pendataan Potensi Desa (Podes) 2019–2021/BPS-Statistics Indonesia, Village Potential Data Collecting 2019–2021

Tabel 4.3.7
Table

Banyaknya Desa/Kelurahan Menurut Jenis Bahan Bakar untuk Memasak yang Digunakan Sebagian Besar Keluarga di Kecamatan Bolangitang Timur, 2021
Number of Villages/Kelurahan by Type of Cooking Fuel Used by Majority Family in Bolangitang Timur Subdistrict, 2021

Jenis Bahan Bakar untuk Memasak <i>Type of Cooking Fuel</i>	2021
(1)	(2)
Listrik/ <i>Electric</i>	0
Elpiji 5,5 kg/ <i>Blue Gas 5.5 kg-LPG</i>	0
Elpiji 12 kg/ <i>12 kg-LPG</i>	1
Elpiji 3 kg/ <i>3 kg-LPG</i>	19
Gas Kota/ <i>City Gas</i>	0
Biogas/ <i>Biogas</i>	0
Minyak Tanah/ <i>Kerosene</i>	0
Briket/ <i>Briquettes</i>	0
Arang/ <i>Charcoal</i>	0
Kayu Bakar/ <i>Firewood</i>	0
Lainnya/ <i>Others</i>	0
Tidak Memasak di Rumah/ <i>No Cook at Home</i>	0
Jumlah/Total	20

Catatan/*Note*: ...

Sumber/*Source*: BPS, Pendataan Potensi Desa (Podes) 2021/BPS-Statistics Indonesia, Village Potential Data Collecting 2021

4.4 AGAMA DAN SOSIAL LAINNYA RELIGION AND OTHER SOCIAL AFFAIRS

Tabel 4.4.1 Penduduk Menurut Desa/Kelurahan dan Agama di Kecamatan Bolangitang Timur, 2021
Table *Population by Villages/Kelurahan and Religion in Bolangitang Timur Subdistrict, 2021*

Desa/Kelurahan <i>Village/Kelurahan</i>	Islam <i>Islam</i>	Kristen <i>Christian</i>	Katolik <i>Catholic</i>	Budha <i>Buddha</i>	Hindu <i>Hindu</i>	Konghucu <i>Confucianism</i>
(1)	(2)	(3)	(4)	(5)	(6)	(7)
Mokoditek I	12	530	0	0	0	0
Mokoditek	0	663	4	0	0	0
Nunuka	617	0	0	0	0	0
Saleo	1006	0	0	0	0	0
Binuanga	411	3	0	0	0	0
Bohabak IV	948	0	0	0	0	0
Bohabak II	545	5	0	0	0	0
Bohabak I	1072	2	0	0	0	0
Bohabak III	415	344	0	0	0	0
Binjeita	843	0	0	0	0	0
Binjeita I	888	12	2	0	0	0
Binjeita II	33	658	5	0	0	0
Biontong	1173	0	0	0	0	0
Biontong II	0	342	0	0	0	0
Biontong I	1125	350	0	0	0	0
Saleo I	875	2	0	0	0	0
Nagara	-	43	0	0	0	0
Tanjung Labuo	307	209	0	0	0	0
Binuni	573	0	0	0	0	0
Lipu Bogu	595	0	0	0	0	0
Bolangitang Timur	-	3163	11	0	0	0

Catatan/Note: ...

Sumber/Source: Aparatur Desa/Kelurahan (Lurah / Sangadi / Sekretaris) / village officials/kelurahan(village head)

Tabel 4.4.2
Table

Jumlah Tempat Peribadatan Menurut Desa/Kelurahan di Kecamatan Bolangitang Timur, 2021
Number of Worship Places by Villages/Kelurahan in Bolangitang Timur Subdistrict, 2021

Desa/Kelurahan Village/Kelurahan	Masjid Mosque	Mushola Pray Room	Gereja Protestan Protestant Church	Gereja Katholik Catholic Church	Pura Temple	Wihara
(1)	(2)	(3)	(4)	(5)	(6)	(7)
Mokoditek I	0	0	4	0	0	0
Mokoditek	0	0	2	0	0	0
Nunuka	2	1	0	0	0	0
Saleo	2	1	0	0	0	0
Binuanga	1	0	0	0	0	0
Bohabak IV	2	0	0	0	0	0
Bohabak II	1	1	0	0	0	0
Bohabak I	2	0	0	0	0	0
Bohabak III	1	0	4	0	0	0
Binjeita	1	1	0	0	0	0
Binjeita I	1	0	0	0	0	0
Binjeita II	0	0	4	0	0	0
Biontong	1	1	0	0	0	0
Biontong II	0	0	1	0	0	0
Biontong I	3	1	3	0	0	0
Saleo I	1	1	0	0	0	0
Nagara	1	0	0	0	0	0
Tanjung Labuo	1	0	2	0	0	0
Binuni	1	1	0	0	0	0
Lipu Bogu	1	0	0	0	0	0
Bolangitang Timur	22	8	20	0	0	0

Catatan/Note: ...

Sumber/Source: BPS, Pendataan Potensi Desa (Podes) 2021/BPS-Statistics Indonesia, Village Potential Data Collecting 2021

Tabel 4.4.3
Table

Suku/Etnis Terbanyak Menurut Desa/Kelurahan di Kecamatan Bolangitang Timur, 2021
Most Ethnicity by Villages/Kelurahan in Bolangitang Timur Subdistrict, 2021

Desa/Kelurahan Village/Kelurahan	Suku/Etnis Terbanyak (dari Kiri ke Kanan) Most Ethnicity (form Left to Right)			
	(1)	(2)	(3)	(4)
Mokoditek I		Sangihe	Minahasa	Gorontalo
Mokoditek		Sangihe	Goronatlo	Minahasa
Nunuka		Bolangitang	Gorontalo	Mongondow
Saleo		Bolangitang	Gorontalo	Sanger
Binuanga		Bolangitang	Gorontalo	Sanger
Bohabak IV		Gorontalo	Bolangitang	-
Bohabak II		Bolangitang	Gorontalo	-
Bohabak I		Gorontalo	Bolangitang	Sanger
Bohabak III		Bolangitang	Gorontalo	Sanger
Binjeita		Bolangitang	Gorontalo	Mongondow
Binjeita I		Bolangitang	Mongondow	Gorontalo
Binjeita II		Sangihe	Minahasa	Mongondow
Biontong		Bolangitang	Gorontalo	Mongondow
Biontong II		Sangihe	Siau	Talaud
Biontong I		Bolangitang	Bintauna	Sanger
Saleo I		Bolangitang	Sanger	Gorontalo
Nagara		Bolangitang	Sanger	-
Tanjung Labuo		Bolangitang	Siau	-
Binuni		Kaidipang	Gorontalo	Bolangitang
Lipu Bogu		Bolangitang	Gorontalo	Sanger

Catatan/Note: ...

Sumber/Source: Aparatur Desa/Kelurahan (Lurah / Sangadi / Sekretaris) / village officials/kelurahan(village head)

Tabel 4.4.4
Table

**Banyaknya Kejadian Bencana Alam Menurut Desa/
Kelurahan dan Jenis Bencana Alam di Kecamatan
Bolangitang Timur, 2020**
*Number of Natural Disaster Events by Villages/Kelurahan
and Type of Natural Disaster in Bolangitang Timur
Subdistrict, 2020*

Desa/Kelurahan <i>Village/Kelurahan</i>	Gempa Bumi <i>Earthquake</i>	Tsunami <i>Tsunami</i>	Gunung Meletus <i>Volcanic Eruption</i>	Tanah Longsor <i>Landslide</i>
(1)	(2)	(3)	(4)	(5)
Mokoditek I	0	0	0	0
Mokoditek	0	0	0	0
Nunuka	0	0	0	0
Saleo	0	0	0	0
Binuanga	1	0	0	1
Bohabak IV	0	0	0	0
Bohabak II	0	0	0	0
Bohabak I	0	0	0	0
Bohabak III	0	0	0	0
Binjeita	0	0	0	0
Binjeita I	0	0	0	0
Binjeita II	0	0	0	0
Biontong	0	0	0	0
Biontong II	0	0	0	0
Biontong I	0	0	0	0
Saleo I	0	0	0	0
Nagara	0	0	0	0
Tanjung Labuo	0	0	0	0
Binuni	0	0	0	0
Lipu Bogu	0	0	0	0
Bolangitang Timur	1	0	0	1

Lanjutan Tabel/*Continued Table 4.4.4*

Desa/Kelurahan Village/Kelurahan	Banjir Floods	Banjir Bandang Flash Floods	Kekeringan Drought	Kebakaran Hutan dan Lahan Forest and Land Fires
(1)	(6)	(7)	(8)	(9)
Mokoditek I	0	0	0	0
Mokoditek	0	0	1	0
Nunuka	3	0	0	0
Saleo	1	1	1	0
Binuanga	2	0	1	0
Bohabak IV	1	0	0	0
Bohabak II	1	0	0	0
Bohabak I	1	0	0	0
Bohabak III	1	0	0	0
Binjeita	0	0	0	0
Binjeita I	1	0	0	0
Binjeita II	0	0	0	0
Biontong	1	1	0	0
Biontong II	0	0	0	0
Biontong I	0	0	0	0
Saleo I	1	0	0	0
Nagara	0	0	0	0
Tanjung Labuo	0	0	0	0
Binuni	1	1	0	0
Lipu Bogu	2	1	0	0
Bolangitang Timur	16	4	3	0

Lanjutan Tabel/*Continued Table* 4.4.4

Desa/Kelurahan Village/Kelurahan	Angin Puyuh/ Puting Beliung/ Topan Tornado/Typhoon	Gelombang Pasang Tidal Wave	Abrasi Abrasion
(1)	(10)	(11)	(12)
Mokoditek I	0	0	0
Mokoditek	0	0	0
Nunuka	0	0	0
Saleo	0	0	0
Binuanga	0	0	0
Bohabak IV	0	0	0
Bohabak II	0	0	0
Bohabak I	0	0	0
Bohabak III	0	0	0
Binjeita	0	0	0
Binjeita I	0	0	0
Binjeita II	0	0	0
Biontong	0	0	0
Biontong II	0	0	0
Biontong I	0	0	0
Saleo I	0	0	0
Nagara	0	0	0
Tanjung Labuo	0	0	0
Binuni	0	0	0
Lipu Bogu	0	0	0
Bolangitang Timur	0	0	0

Catatan/Note: ...

Sumber/Source: BPS, Pendataan Potensi Desa (Podes) 2021/BPS-Statistics Indonesia, Village Potential Data Collecting 2021

Tabel 4.4.5
Table

Banyaknya Korban Jiwa Akibat Bencana Alam Menurut Desa/Kelurahan dan Jenis Bencana Alam di Kecamatan Bolangitang Timur, 2020
Number of Fatalities Due to Natural Disasters by Villages/ Kelurahan and Type of Natural Disaster in Bolangitang Timur Subdistrict, 2020

Desa/Kelurahan <i>Village/Kelurahan</i>	Gempa Bumi <i>Earthquake</i>	Tsunami <i>Tsunami</i>	Gunung Meletus <i>Volcanic Eruption</i>	Tanah Longsor <i>Landslide</i>
(1)	(2)	(3)	(4)	(5)
Mokoditek I	0	0	0	0
Mokoditek	0	0	0	0
Nunuka	0	0	0	0
Saleo	0	0	0	0
Binuanga	0	0	0	0
Bohabak IV	0	0	0	0
Bohabak II	0	0	0	0
Bohabak I	0	0	0	0
Bohabak III	0	0	0	0
Binjeita	0	0	0	0
Binjeita I	0	0	0	0
Binjeita II	0	0	0	0
Biontong	0	0	0	0
Biontong II	0	0	0	0
Biontong I	0	0	0	0
Saleo I	0	0	0	0
Nagara	0	0	0	0
Tanjung Labuo	0	0	0	0
Binuni	0	0	0	0
Lipu Bogu	0	0	0	0
Bolangitang Timur	0	0	0	0

Lanjutan Tabel/*Continued Table 4.4.5*

Desa/Kelurahan Village/Kelurahan	Banjir Floods	Banjir Bandang Flash Floods	Kekeringan Drought	Kebakaran Hutan dan Lahan Forest and Land Fires
(1)	(6)	(7)	(8)	(9)
Mokoditek I	0	0	0	0
Mokoditek	0	0	0	0
Nunuka	0	0	0	0
Saleo	0	0	0	0
Binuanga	0	0	0	0
Bohabak IV	0	0	0	0
Bohabak II	0	0	0	0
Bohabak I	0	0	0	0
Bohabak III	0	0	0	0
Binjeita	0	0	0	0
Binjeita I	0	0	0	0
Binjeita II	0	0	0	0
Biontong	0	0	0	0
Biontong II	0	0	0	0
Biontong I	0	0	0	0
Saleo I	0	0	0	0
Nagara	0	0	0	0
Tanjung Labuo	0	0	0	0
Binuni	0	0	0	0
Lipu Bogu	0	0	0	0
Bolangitang Timur	0	0	0	0

Lanjutan Tabel/*Continued Table 4.4.5*

Desa/Kelurahan Village/Kelurahan	Angin Puyuh/ Puting Beliung/ Topan Tornado/Typhoon	Gelombang Pasang Tidal Wave	Abrasi Abrasion
(1)	(10)	(11)	(12)
Mokoditek I	0	0	0
Mokoditek	0	0	0
Nunuka	0	0	0
Saleo	0	0	0
Binuanga	0	0	0
Bohabak IV	0	0	0
Bohabak II	0	0	0
Bohabak I	0	0	0
Bohabak III	0	0	0
Binjeita	0	0	0
Binjeita I	0	0	0
Binjeita II	0	0	0
Biontong	0	0	0
Biontong II	0	0	0
Biontong I	0	0	0
Saleo I	0	0	0
Nagara	0	0	0
Tanjung Labuo	0	0	0
Binuni	0	0	0
Lipu Bogu	0	0	0
Bolangitang Timur	0	0	0

Catatan/Note: ...

Sumber/Source: BPS, Pendataan Potensi Desa (Podes) 2021/BPS-Statistics Indonesia, Village Potential Data Collecting 2021

Tabel 4.4.6
Table

Keberadaan Fasilitas/Upaya Antisipasi/Mitigasi Bencana Alam Menurut Desa/Kelurahan di Kecamatan Bolangitang Timur, 2021
Existence of Facilities/Efforts for Anticipation/Mitigation of Natural Disasters by Villages/Kelurahan by Villages/ Kelurahan in Bolangitang Timur Subdistrict, 2021

Desa/Kelurahan <i>Village/Kelurahan</i>	Sistem Peringatan Dini Bencana Alam <i>Natural Disaster Early Warning System</i>	Sistem Peringatan Dini Khusus Tsunami <i>Tsunami Early Warning System</i>	Perlengkapan Keselamatan <i>Safety Equipment</i>
(1)	(2)	(3)	(4)
Mokoditek I	Tidak Ada	Tidak Ada	Tidak Ada
Mokoditek	Ada	Bukan Wilayah Potensi Tsunami	Tidak Ada
Nunuka	Ada	Tidak Ada	Tidak Ada
Saleo	Tidak Ada	Tidak Ada	Tidak Ada
Binuanga	Tidak Ada	Tidak Ada	Tidak Ada
Bohabak IV	Tidak Ada	Tidak Ada	Tidak Ada
Bohabak II	Tidak Ada	Tidak Ada	Tidak Ada
Bohabak I	Tidak Ada	Tidak Ada	Tidak Ada
Bohabak III	Ada	Tidak Ada	Tidak Ada
Binjeita	Tidak Ada	Tidak Ada	Tidak Ada
Binjeita I	Tidak Ada	Tidak Ada	Tidak Ada
Binjeita II	Tidak Ada	Tidak Ada	Tidak Ada
Biontong	Tidak Ada	Tidak Ada	Tidak Ada
Biontong II	Tidak Ada	Tidak Ada	Tidak Ada
Biontong I	Tidak Ada	Tidak Ada	Tidak Ada
Saleo I	Tidak Ada	Tidak Ada	Tidak Ada
Nagara	Tidak Ada	Tidak Ada	Tidak Ada
Tanjung Labuo	Ada	Ada	Tidak Ada
Binuni	Tidak Ada	Tidak Ada	Tidak Ada
Lipu Bogu	Tidak Ada	Tidak Ada	Tidak Ada

Lanjutan Tabel/*Continued Table 4.4.6*

Desa/Kelurahan <i>Village/Kelurahan</i>	Rambu-Rambu dan Jalur Evakuasi Bencana <i>Sign and Evacuation Route</i>	Pembuatan, Perawatan, atau Normalisasi: Sungai, Kanal, Tanggul, Parit, Drainase, Waduk, Pantai, dll <i>Manufacture, Maintenance, or Normalization: Rivers, Canals, Embankment, etc</i>
(1)	(5)	(6)
Mokoditek I	Tidak Ada	Ada
Mokoditek	Tidak Ada	Tidak Ada
Nunuka	Tidak Ada	Ada
Saleo	Tidak Ada	Ada
Binuanga	Tidak Ada	Ada
Bohabak IV	Tidak Ada	Tidak Ada
Bohabak II	Tidak Ada	Ada
Bohabak I	Tidak Ada	Ada
Bohabak III	Tidak Ada	Ada
Binjeita	Tidak Ada	Tidak Ada
Binjeita I	Tidak Ada	Tidak Ada
Binjeita II	Tidak Ada	Ada
Biontong	Tidak Ada	Ada
Biontong II	Tidak Ada	Tidak Ada
Biontong I	Tidak Ada	Tidak Ada
Saleo I	Tidak Ada	Ada
Nagara	Tidak Ada	Tidak Ada
Tanjung Labuo	Tidak Ada	Ada
Binuni	Tidak Ada	Tidak Ada
Lipu Bogu	Tidak Ada	Ada

Catatan/Note: ...

Sumber/Source: BPS, Pendataan Potensi Desa (Podes) 2021/BPS-Statistics Indonesia, Village Potential Data Collecting 2021

Tabel 4.4.7
Table

Banyaknya Perkelahian Massal dan Korban Bunuh Diri Menurut Desa/Kelurahan di Kecamatan Bolangitang Timur, 2021
Number of Free Fight and Suicide Victim by Villages/ Kelurahan in Bolangitang Timur Subdistrict, 2021

Desa/Kelurahan Village/Kelurahan	Perkelahian Massal Mass Fight	Korban Bunuh Diri Suicide Victim
(1)	(2)	(3)
Mokoditek I	0	0
Mokoditek	0	0
Nunuka	0	0
Saleo	0	0
Binuanga	0	0
Bohabak IV	0	0
Bohabak II	0	0
Bohabak I	0	0
Bohabak III	0	0
Binjeita	0	0
Binjeita I	0	0
Binjeita II	0	0
Biontong	0	0
Biontong II	0	0
Biontong I	0	0
Saleo I	0	0
Nagara	0	0
Tanjung Labuo	0	0
Binuni	0	0
Lipu Bogu	0	0
Bolangitang Timur	0	0

Catatan/Note: ...

Sumber/Source: Aparatur Desa/Kelurahan (Lurah / Sangadi / Sekretaris) / village officials/kelurahan(village head)

Tabel 4.4.8
Table

Jumlah Surat Keterangan Tidak Mampu (SKTM) yang Dikeluarkan Oleh Desa Menurut Desa/Kelurahan di Kecamatan Bolangitang Timur, 2021
Number of Poor Mark Certificate From Village by Villages/ Kelurahan in Bolangitang Timur Subdistrict, 2021

Desa/Kelurahan Village/Kelurahan	Surat Keterangan Tidak Mampu (SKTM) Poor Mark Certificate
(1)	(2)
Mokoditek I	41
Mokoditek	42
Nunuka	21
Saleo	30
Binuanga	20
Bohabak IV	45
Bohabak II	73
Bohabak I	50
Bohabak III	19
Binjeita	50
Binjeita I	83
Binjeita II	30
Biontong	150
Biontong II	23
Biontong I	35
Saleo I	23
Nagara	125
Tanjung Labuo	10
Binuni	13
Lipu Bogu	40
Bolangitang Timur	923

Catatan/Note: ...

Sumber/Source: Aparatur Desa/Kelurahan (Lurah / Sangadi / Sekretaris) / village officials/kelurahan(village head)

Tabel 4.4.9
Table

Jumlah Penduduk yang Menerima Bantuan Langsung Tunai (BLT) Menurut Desa/Kelurahan di Kecamatan Bolangitang Timur, 2021
Number of Temporary Unconditional Cash Transfer by Villages/Kelurahan in Bolangitang Timur Subdistrict, 2021

Desa/Kelurahan Village/Kelurahan	Bantuan Langsung Tunai (BLT) Temporary Unconditional Cash Transfer
(1)	(2)
Mokoditek I	-
Mokoditek	103
Nunuka	112
Saleo	-
Binuanga	42
Bohabak IV	153
Bohabak II	72
Bohabak I	118
Bohabak III	113
Binjeita	107
Binjeita I	51
Binjeita II	73
Biontong	148
Biontong II	47
Biontong I	180
Saleo I	-
Nagara	91
Tanjung Labuo	92
Binuni	84
Lipu Bogu	125
Bolangitang Timur	-

Catatan/Note: ...

Sumber/Source: Aparatur Desa/Kelurahan (Lurah / Sangadi / Sekretaris) / village officials/kelurahan(village head)

Tabel 4.4.10
Table

**Banyaknya Pos Hansip/Kamling dan Anggota Linmas/
Hansip Menurut Desa/Kelurahan di Kecamatan
Bolangitang Timur, 2021**
*Number of Security Pos and Security Guard by Villages/
Kelurahan in Bolangitang Timur Subdistrict, 2021*

Desa/Kelurahan <i>Village/Kelurahan</i>	Pos Hansip/Kamling <i>Security Pos</i>	Anggota Linmas/Hansip <i>Security Guard</i>
(1)	(2)	(3)
Mokoditek I	1	2
Mokoditek	1	4
Nunuka	1	2
Saleo	0	4
Binuanga	1	2
Bohabak IV	1	2
Bohabak II	1	2
Bohabak I	1	4
Bohabak III	1	4
Binjeita	0	4
Binjeita I	1	4
Binjeita II	1	2
Biontong	1	2
Biontong II	1	4
Biontong I	1	5
Saleo I	1	4
Nagara	1	2
Tanjung Labuo	1	2
Binuni	1	2
Lipu Bogu	0	3
Bolangitang Timur	17	60

Catatan/Note: ...

Sumber/Source: Aparatur Desa/Kelurahan (Lurah / Sangadi / Sekretaris) / *village officials/kelurahan(village head)*

Tabel 4.4.11
Table

Banyaknya Desa/Kelurahan yang Memiliki Kelompok Kegiatan Olahraga Menurut Jenis Olahraga dan Ketersediaan Fasilitas/Lapangan Olahraga di Kecamatan Bolangitang Timur, 2021
Number of Villages/Kelurahan Having Sport Activities Groups by Type of Sport and Availability of Sport Facilities/Fields in Bolangitang Timur Subdistrict, 2021

Jenis Olahraga <i>Type of Sport</i>	Kondisi Fasilitas/Lapangan Olahraga <i>Condition of Sport Facilities/Fields</i>			Tidak Ada Fasilitas/ Lapangan Olahraga <i>No Sport Facilities/ Fields</i>
	Baik	Rusak Sedang	Rusak Parah	
(1)	(2)	(3)	(4)	(5)
Sepak Bola/ <i>Soccer</i>	12	3	0	5
Bola Voli/ <i>Volley Ball</i>	9	1	0	10
Bulu Tangkis/ <i>Badminton</i>	6	0	0	14
Bola Basket/ <i>Basket Ball</i>	0	0	0	20
Tenis Lapangan/ <i>Court Tennis</i>	0	0	0	20
Tenis Meja/ <i>Table Tennis</i>	1	0	0	19
Futsal/ <i>Futsal</i>	1	0	0	19
Renang/ <i>Swimming</i>	0	0	0	20
Bela Diri/ <i>Martial Arts</i>	0	0	0	20
Bilyard/ <i>Billiards</i>	0	0	0	20
Fitness, Aerobik, dll/ <i>Fitness, Aerobics, etc</i>	0	0	0	20
Lainnya/ <i>Others</i>	1	0	0	19

Catatan/Note: ...

Sumber/Source: BPS, Pendataan Potensi Desa (Podes) 2021/BPS-Statistics Indonesia, Village Potential Data Collecting 2021

Tabel 4.4.12
Table

Jumlah Lembaga Non Provit Menurut Desa/Kelurahan di Kecamatan Bolangitang Timur, 2021
Number of Non-Profit Organization by Villages/Kelurahan in Bolangitang Timur Subdistrict, 2021

Desa/Kelurahan <i>Village/Kelurahan</i>	Organisasi Masyarakat* <i>Civil Organization</i>	Organisasi Sosial <i>Social Organization</i>	Organisasi Profesi <i>Profession Organization</i>
(1)	(2)	(3)	(4)
Mokoditek I	0	0	0
Mokoditek	0	0	0
Nunuka	0	0	0
Saleo	0	0	0
Binuanga	0	0	0
Bohabak IV	0	0	0
Bohabak II	0	0	0
Bohabak I	0	0	0
Bohabak III	0	0	0
Binjeita	0	0	0
Binjeita I	0	0	0
Binjeita II	0	0	0
Biontong	0	0	0
Biontong II	1	0	0
Biontong I	1	1	0
Saleo I	0	0	0
Nagara	0	0	0
Tanjung Labuo	0	0	0
Binuni	0	0	0
Lipu Bogu	0	0	0
Bolangitang Timur	2	1	0

Lanjutan Tabel/*Continued Table 4.4.12*

Desa/Kelurahan Village/Kelurahan	Perkumpulan Sosial Social Community	Lembaga Swadaya Masyarakat Civil Society Organization	Lembaga Keagamaan Religious Organization
(1)	(5)	(6)	(7)
Mokoditek I	0	0	4
Mokoditek	0	0	1
Nunuka	0	0	0
Saleo	0	0	1
Binuanga	1	0	1
Bohabak IV	0	0	3
Bohabak II	0	0	3
Bohabak I	1	1	0
Bohabak III	0	0	0
Binjeita	0	0	0
Binjeita I	0	0	1
Binjeita II	0	0	-
Biontong	0	0	1
Biontong II	0	0	1
Biontong I	1	0	3
Saleo I	0	0	1
Nagara	0	0	1
Tanjung Labuo	1	0	2
Binuni	0	0	1
Lipu Bogu	0	0	1
Bolangitang Timur	4	1	-

Catatan/*Note*: ...

Sumber/*Source*: Aparatur Desa/Kelurahan (Lurah / Sangadi / Sekretaris) / *village officials/kelurahan(village head)*

The background features a stylized, layered design of green leaves and branches. The leaves are in various shades of green, from light to dark, and are arranged in a way that creates a sense of depth and movement. The branches are white and curve through the composition. The overall aesthetic is clean and modern, typical of a textbook cover.

BAB 5

PERTANIAN
AGRICULTURE

<https://oolmutkainibp.go.id>

PENJELASAN TEKNIS

1. Tanaman sayuran dan buah-buahan semusim Tanaman sayuran semusim adalah tanaman sumber vitamin, garam mineral dan lain-lain yang dikonsumsi dari bagian tanaman yang berupa daun, bunga, buah, dan umbinya, yang berumur kurang dari satu tahun. Tanaman buah-buahan semusim adalah tanaman sumber vitamin, garam mineral, dan lain-lain yang dikonsumsi dari bagian tanaman yang berupa buah, berumur kurang dari satu tahun, tidak berbentuk pohon/rumpun tetapi menjalar dan berbatang lunak.
2. Tanaman buah-buahan dan sayuran tahunan. Tanaman buah-buahan tahunan adalah tanaman sumber vitamin, garam mineral, dan lain-lain yang dikonsumsi dari bagian tanaman yang berupa buah dan merupakan tanaman tahunan. Tanaman sayuran tahunan adalah tanaman sumber vitamin, garam mineral, dan lain-lain yang dikonsumsi dari bagian tanaman yang berupa daun dan atau buah yang berumur lebih dari satu tahun.
3. Tanaman biofarmaka adalah tanaman yang bermanfaat untuk obat-obatan, kosmetik, dan kesehatan yang dikonsumsi atau digunakan dari bagian-

TECHNICAL NOTES

1. *Seasonal vegetable and fruit plants. Seasonal vegetable plants are plants which are the sources of vitamin, mineral salt, etc, consumed from the part of the plant in the form of leaf, flower, fruit, and root with the age of less than one year. Seasonal fruit plants are plants which are the sources of vitamin, mineral salt, etc, consumed from the part of the plant in the form of fruits. These plants are creeps with the age of less than one year.*
2. *Annual fruit and vegetable plants. Annual fruit plants are plants which are the sources of vitamin, contained mineral salt, etc, consumed from the part of plant in the form of fruit and more than one year of age. Annual vegetable plants are plants which are the sources of vitamin, contained mineral salt, etc, consumed from the part of the plant in the form of vegetable and more than one year of age.*
3. *Medicinal plants are plants which are useful for medicine. It is consumed from part of the plant such as leaf, flower, fruit, tuber, and root*

bagian tanaman seperti daun, batang, buah, umbi (rimpang) ataupun akar.

4. Tanaman hias adalah tanaman yang mempunyai nilai keindahan baik bentuk, warna daun, tajuk maupun bunganya, sering digunakan untuk penghias pekarangan dan lain sebagainya.
 5. Luas panen tanaman hortikultura adalah luas tanaman sayuran, buah-buahan, biofarmaka, dan tanaman hias yang diambil hasilnya/dipanen pada periode pelaporan.
 6. Luas panen untuk tanaman sayuran adalah luas tanaman yang dipanen sekaligus/habis/dibongkar dan luas tanaman yang dipanen berkali-kali (lebih dari satu kali)/belum habis.
4. *Ornamental plants are plants which have a beauty value, either in shape, colour of leaf or crown of flower, and they are often used as a yard decorator.*
 5. *Harvested area of horticulture is area which vegetable, fruit, medicinal and ornamental plant of crop harvested during the period of report.*
 6. *Harvested area of vegetables is area of entirely plant harvested/demolished and plant harvested several times/undemolished.*

ULASAN

Padi dan jagung merupakan tanaman unggulan di Kecamatan Bolangitang Timur.

Sebagian besar produk pertanian utama di Kecamatan Bolangitang Timur dijual keluar provinsi.

DESCRIPTION

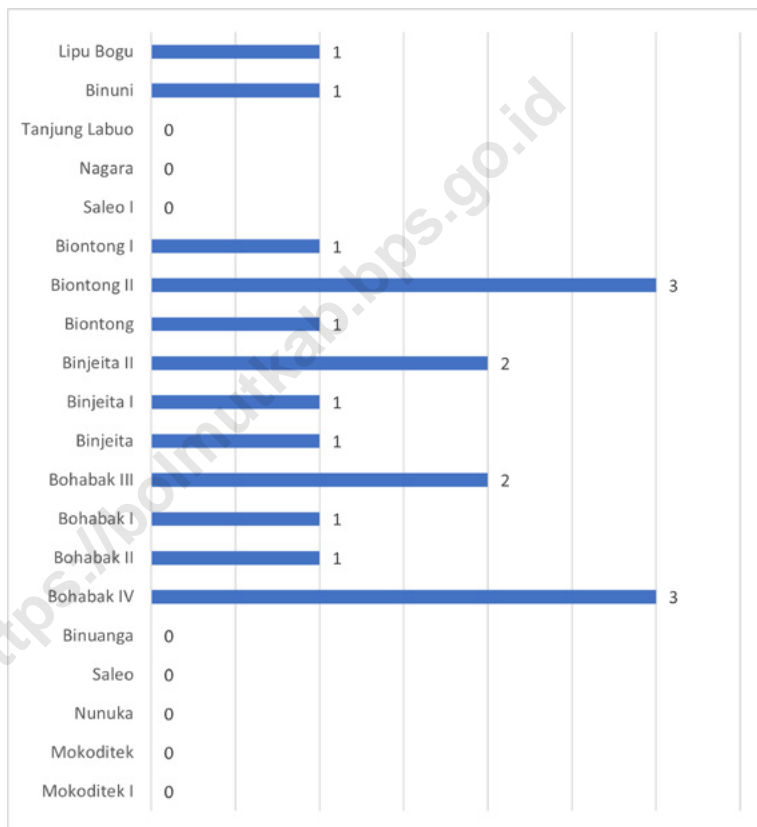
Rice and corn are the main crops in Bolangitang Timur Subdistrict.

Most of the main agricultural products in the Bolangitang Timur subdistrict are sold outside the province.

<https://bolmutkab.bps.go.id>

Gambar 5.1
Figures

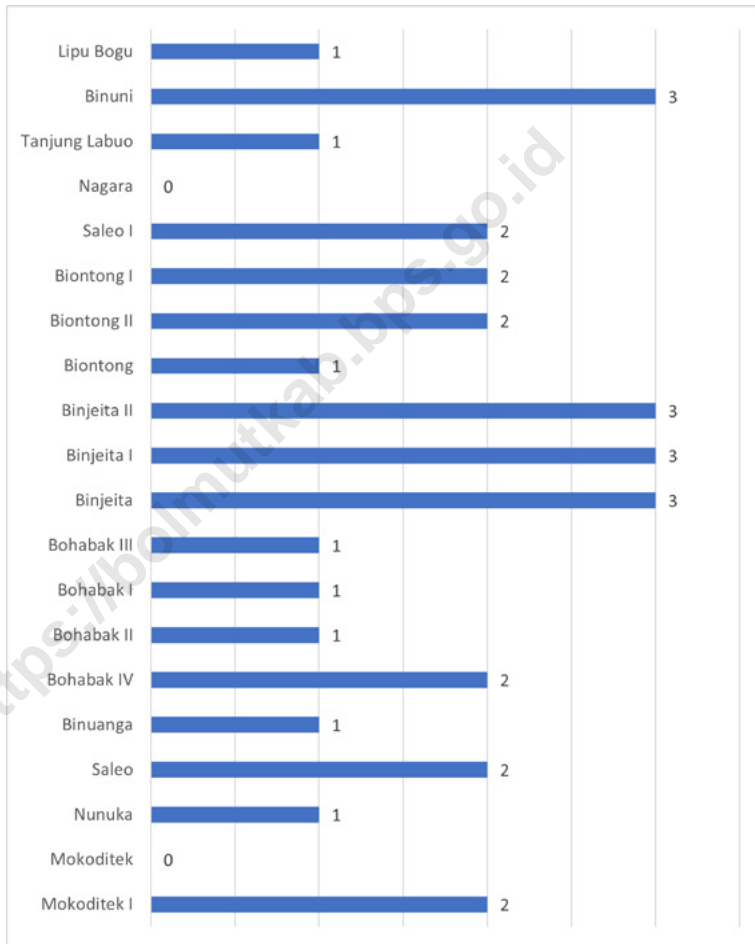
Banyaknya Kios Pertanian Menurut Desa/Kelurahan di Kecamatan Bolangitang Timur, 2021
Number of Farm Shop by Villages/Kelurahan in Bolangitang Timur Subdistrict, 2021



Sumber/Source : Aparatur Desa/Kelurahan (Lurah / Sangadi / Sekretaris) / village officials/kelurahan(village head)

Gambar 5.2
Figures

Banyaknya Penggilingan Padi Menurut Desa/Kelurahan di Kecamatan Bolangitang Timur, 2021
Number of Rice Mill by Villages/Kelurahan in Bolangitang Timur Subdistrict, 2021



Sumber/Source : Aparatur Desa/Kelurahan (Lurah / Sangadi / Sekretaris) / village officials/kelurahan(village head)

Tabel 5.1
Table

Luas Panen Tanaman Sayuran dan Buah-buahan Semusim Menurut Jenis Tanaman di Kecamatan Bolangitang Timur (ha), 2018–2021
Harvested Area of Seasonal Vegetables and Fruits by Kind of Plant in Bolangitang Timur Subdistrict (ha), 2018–2021

Jenis Tanaman Kind of Plants	2018	2019	2020	2021 ^x
(1)	(2)	(3)	(4)	(5)
Sayuran/Vegetables:				
Bawang Merah/Shallots	0	0	0	0
Bawang Putih/Garlic	0	0	0	0
Cabai Besar/Chili/Big Chili			0	0
Cabai Rawit/Chili/Cayenne Pepper			35	31
Kentang/Potato	0	0	0	0
Kubis/Cabbage	0	0	0	0
Buah–buahan/Fruits:				

Catatan/Note: ...

Sumber/Source: BPS, Statistik Pertanian Hortikultura SPH-SBS/BPS-Statistics Indonesia, Agricultural Statistic for Horticulture SPH-SBS

Tabel 5.2
Table

Produksi Tanaman Sayuran dan Buah-buahan Semusim Menurut Jenis Tanaman di Kecamatan Bolangitang Timur (kuintal), 2018–2021
Production of Seasonal Vegetables and Fruits by Kind of Plant in Bolangitang Timur Subdistrict (kuintal), 2018–

Jenis Tanaman Kind of Plants	2018	2019	2020	2021 ^x
(1)	(2)	(3)	(4)	(5)
Sayuran/Vegetables:				
Bawang Merah/Shallots	0	0	0	0
Bawang Putih/Garlic	0	0	0	0
Cabai Besar/Chili/Big Chili			0	0
Cabai Rawit/Chili/Cayenne Pepper			505	556
Kentang/Potato	0	0	0	0
Kubis/Cabbage	0	0	0	0
Buah–buahan/Fruits:				

Catatan/Note: ...

Sumber/Source: BPS, Statistik Pertanian Hortikultura SPH-SBS/BPS-Statistics Indonesia, Agricultural Statistic for Horticulture SPH-SBS

Tabel
Table 5.3

**Luas Panen Tanaman Biofarmaka Menurut Jenis Tanaman
di Kecamatan Bolangitang Timur (m²), 2018–2021**
**Harvested Area of Medicinal Plants by Kind of Plant in
Bolangitang Timur Subdistrict (m²), 2018–2021**

Jenis Tanaman Kind of Plants	2018	2019	2020	2021 ^x
(1)	(2)	(3)	(4)	(5)
Jahe/Ginger			120	0
Kencur/East Indian Galangal			0	0
Kunyit/Turmeric			20	0
Laos/Lengkuas/Galanga			140	0

Catatan/Note: ...

Sumber/Source: BPS, Statistik Pertanian Hortikultura SPH-TBF/BPS-Statistics Indonesia, Agricultural Statistic for Horticulture SPH-TBF

Tabel 5.4
Table

Produksi Tanaman Biofarmaka Menurut Jenis Tanaman di Kecamatan Bolangitang Timur (kg), 2018–2021
Production of Medicinal Plants by Kind of Plant in Bolangitang Timur Subdistrict (kg), 2018–2021

Jenis Tanaman Kind of Plants	2018	2019	2020	2021 ^x
(1)	(2)	(3)	(4)	(5)
Jahe/Ginger			59	0
Kencur/East Indian Galangal			0	0
Kunyit/Turmeric			10	0
Laos/Lengkuas/Galanga			102	0

Catatan/Note: ...

Sumber/Source: BPS, Statistik Pertanian Hortikultura SPH-TBF/BPS-Statistics Indonesia, Agricultural Statistic for Horticulture SPH-TBF

Tabel
Table 5.5

**Luas Panen Tanaman Hias Menurut Jenis Tanaman di
Kecamatan Bolangitang Timur (m²), 2018–2021**
**Harvested Area of Ornamental Plants by Kind of Plant in
Bolangitang Timur Subdistrict (m²), 2018–2021**

Jenis Tanaman Kind of Plants	2018	2019	2020	2021 ^x
(1)	(2)	(3)	(4)	(5)
Anggrek/ <i>Orchid</i>	0	0	0	0
Krisan/ <i>Chrysantemum</i>	0	0	0	0
Mawar/ <i>Rose</i>	0	0	0	0
Sedap Malam/ <i>Tuberose</i>	0	0	0	0

Catatan/Note: ...

Sumber/Source: BPS, Statistik Pertanian Hortikultura SPH-TH/BPS-Statistics Indonesia, *Agricultural Statistik for Horticulture SPH-TH*

Tabel 5.6
Table

**Produksi Tanaman Hias Menurut Jenis Tanaman di
Kecamatan Bolangitang Timur (tangkai), 2018–2021**
**Production of Ornamental Plants by Kind of Plant in
Bolangitang Timur Subdistrict (stalks), 2018–2021**

Jenis Tanaman Kind of Plants	2018	2019	2020	2021 ^x
(1)	(2)	(3)	(4)	(5)
Anggrek/ <i>Orchid</i>	0	0	0	0
Krisan/ <i>Chrysantemum</i>	0	0	0	0
Mawar/ <i>Rose</i>	0	0	0	0
Sedap Malam/ <i>Tuberose</i>	0	0	0	0

Catatan/Note: ...

Sumber/Source: BPS, Statistik Pertanian Hortikultura SPH-TH/BPS-Statistics Indonesia, *Agricultural Statistik for Horticulture SPH-TH*

Tabel 5.7
Table

Produksi Buah-Buahan dan Sayuran Tahunan Menurut Jenis Tanaman di Kecamatan Bolangitang Timur (kuintal), 2018–2021
Production of Annual Fruits and Vegetables by Kind of Plant in Bolangitang Timur Subdistrict (quintal), 2018–2021

Jenis Tanaman <i>Kind of Plants</i>	2018	2019	2020	2021 ^x
(1)	(2)	(3)	(4)	(5)
Buah–Buahan/Fruits:				
Durian/ <i>Durian</i>			58	15
Jeruk Siam/ <i>Keprok/Orange/Tangerine</i>			26	4
Mangga/ <i>Mango</i>			64	5
Pepaya/ <i>Papaya</i>			45	30
Pisang/ <i>Banana</i>			32	32
Salak/ <i>Snakefruit</i>			2	2
Sayuran/Vegetables:				

Catatan/Note: ...

Sumber/Source: BPS, Statistik Pertanian Hortikultura SPH-BST/BPS-Statistics Indonesia, Agricultural Statistic for Horticulture SPH-BST

Tabel 5.8
Table

Produk Pertanian Utama yang Ditanam oleh Sebagian Besar Petani Menurut Desa/Kelurahan di Kecamatan Bolangitang Timur, 2021
Cultivated Main Agricultural Product by Most Farmers by Villages/Kelurahan in Bolangitang Timur Subdistrict,

Desa/Kelurahan <i>Village/Kelurahan</i>	Produk Pertanian Utama yang Ditanam (dari Kiri ke Kanan) <i>Cultivated Main Agricultural Product (form Left to Right)</i>			
	(1)	(2)	(3)	(4)
Mokoditek I		Jagung	Kelapa	Padi
Mokoditek		Jagung	Padi	Kacang
Nunuka		Jagung	Kelapa	Cabai
Saleo		Padi	Jagung	-
Binuanga		Jagung	Padi	Kelapa
Bohabak IV		Jagung	Padi	Cabai
Bohabak II		Jagung	Kelapa	Padi
Bohabak I		Jagung	Padi	Kelapa
Bohabak III		Jagung	Kelapa	Cabai
Binjeita		Padi	Jagung	Cabai
Binjeita I		Padi	Jagung	Cabai
Binjeita II		Jagung	Padi	Cavai
Biontong		Jagung	Padi	-
Biontong II		Jagung	Padi	Cabai
Biontong I		Jagung	Padi	Cabai
Saleo I		Padi	Jagung	Kelapa
Nagara		Padi	Jagung	Kelapa
Tanjung Labuo		Jagung	Cabai	Kelapa
Binuni		Padi	Jagung	Kacang-Kacangan
Lipu Bogu		Jagung	Padi	Kacang-Kacangan

Catatan/Note: ...

Sumber/Source: Aparatur Desa/Kelurahan (Lurah / Sangadi / Sekretaris) / *village officials/kelurahan(village head)*

Tabel 5.9
Table

Produk Pertanian Utama yang Dihasilkan oleh Sebagian Besar Petani Menurut Desa/Kelurahan di Kecamatan Bolangitang Timur, 2021
Main Agricultural Product Produced by Most Farmers by Villages/Kelurahan in Bolangitang Timur Subdistrict, 2021

Desa/Kelurahan <i>Village/Kelurahan</i>	Produk Pertanian Utama yang Dihasilkan (dari Kiri ke Kanan) <i>Main Agricultural Product Produced (form Left to Right)</i>			
	(1)	(2)	(3)	(4)
Mokoditek I		Jagung	Kopra	Beras
Mokoditek		Jagung	Beras	Kacang
Nunuka		Jagung	Kelapa	Cabai
Saleo		Beras	Jagung	-
Binuanga		Jagung	Beras	Kelapa
Bohabak IV		Jagung	Beras	Cabai
Bohabak II		Jagung	Kopra	Beras
Bohabak I		Jagung	Beras	Kelapa
Bohabak III		Jagung	Kelapa	Cabai
Binjeita		Beras	Jagung	Cabai
Binjeita I		Beras	Jagung	Cabai
Binjeita II		Jagung	Beras	Cabai
Biontong		Jagung	Beras	-
Biontong II		Jagung	Beras	Cabai
Biontong I		Jagung	Beras	Cabai
Saleo I		Beras	Jagung	Kopra
Nagara		Beras	Jagung	Kopra
Tanjung Labuo		Jagung	Cabai	Kopra
Binuni		Beras	Jagung	Kacang-Kacangan
Lipu Bogu		Beras	Jagung	Kacang-Kacangan

Catatan/Note: ...

Sumber/Source: Aparatur Desa/Kelurahan (Lurah / Sangadi / Sekretaris) / *village officials/kelurahan(village head)*

Tabel 5.10
Table

Jumlah Peternak Menurut Desa/Kelurahan di Kecamatan Bolangitang Timur, 2021
Number of Farmer by Villages/Kelurahan in Bolangitang Timur Subdistrict, 2021

Desa/Kelurahan Village/Kelurahan	Peternak Ayam Chicken Farmer	Peternak Kambing Goat Farmer	Peternak Babi Pig Farmer	Peternak Sapi Cattle Farmer
(1)	(2)	(3)	(4)	(5)
Mokoditek I	0	0	2	25
Mokoditek	2	0	4	39
Nunuka	5	1	0	50
Saleo	0	0	0	0
Binuanga	0	4	0	11
Bohabak IV	0	7	0	13
Bohabak II	0	8	0	56
Bohabak I	0	0	0	0
Bohabak III	3	2	-	76
Binjeita	-	-	-	-
Binjeita I	51	15	0	57
Binjeita II	10	1	1	40
Biontong	0	0	0	1
Biontong II	52	0	1	21
Biontong I	2	20	-	155
Saleo I	10	20	0	56
Nagara	0	11	0	32
Tanjung Labuo	0	6	0	10
Binuni	-	-	-	-
Lipu Bogu	10	6	0	20
Bolangitang Timur	-	-	-	-

Catatan/Note: ...

Sumber/Source: Aparatur Desa/Kelurahan (Lurah / Sangadi / Sekretaris) / village officials/kelurahan(village head)

Tabel 5.11
Table

Penggunaan Produksi Pertanian Utama yang Dihasilkan di Kecamatan Bolangitang Timur, 2019–2021
Utilization of The Main Agricultural Production Produced in Bolangitang Timur Subdistrict, 2019–2021

Sumber Air Minum Source of Drinking Water	2019	2020	2021
(1)	(2)	(3)	(4)
Dijual Keluar Provinsi/ <i>Sold Outside The Province</i>	11	9	9
Dijual Keluar Kabupaten Dalam Satu Provinsi/ <i>Sold Outside The Regencies Within The Province</i>	3	3	4
Dijual Keluar Kecamatan Dalam Satu Kabupaten/ <i>Sold Outside The Subdistrict Within The Regencies</i>	0	2	3
Dijual Dalam Lingkup Kecamatan/ <i>Sold in Subdistrict</i>	0	1	1
Dijual Dalam Desa/Kelurahan Setempat/ <i>Sold in Village/Kelurahan</i>	1	1	0
Konsumsi Keluarga Petani Sendiri/ <i>Consumed by The Farmer</i>	5	4	3

Catatan/Note: ...

Sumber/Source: Aparatur Desa/Kelurahan (Lurah / Sangadi / Sekretaris) / *village officials/kelurahan(village head)*

Tabel 5.12
Table

Banyaknya Kios Pertanian dan Penggilingan Padi Menurut Desa/Kelurahan di Kecamatan Bolangitang Timur, 2021
Number of Farm Shop and Rice Mill by Villages/Kelurahan in Bolangitang Timur Subdistrict, 2021

Desa/Kelurahan Village/Kelurahan	Kios Pertanian ¹ Farm Shop ¹	Penggilingan Padi Rice Mill
(1)	(2)	(3)
Mokoditek I	0	2
Mokoditek	0	0
Nunuka	0	1
Saleo	0	2
Binuanga	0	1
Bohabak IV	3	2
Bohabak II	1	1
Bohabak I	1	1
Bohabak III	2	1
Binjeita	1	3
Binjeita I	1	3
Binjeita II	2	3
Biontong	1	1
Biontong II	3	2
Biontong I	1	2
Saleo I	0	2
Nagara	0	0
Tanjung Labuo	0	1
Binuni	1	3
Lipu Bogu	1	1
Bolangitang Timur	18	32

Catatan/Note: ¹Kios Pertanian merupakan kios yang menjual alat dan bahan produksi pertanian/*Farm Shop is shop that sells agricultural production tools and materials*

Sumber/Source: Aparatur Desa/Kelurahan (Lurah / Sangadi / Sekretaris) / *village officials/kelurahan(village head)*



BAB 6

PARIWISATA, TRANSPORTASI, DAN KOMUNIKASI

*TOURISM,
TRANSPORTATION,
AND COMMUNICATION*

PENJELASAN TEKNIS

1. Usaha penyediaan akomodasi adalah usaha yang menyediakan pelayanan penginapan yang dapat dilengkapi dengan pelayanan pariwisata lainnya. Usaha penyediaan akomodasi dapat berupa hotel, vila, pondok wisata, bumi perkemahan, persinggahan karavan, dan akomodasi lainnya yang digunakan untuk tujuan pariwisata.
2. Hotel adalah penyediaan akomodasi secara harian berupa kamar-kamar di dalam satu bangunan yang dapat dilengkapi dengan jasa pelayanan makan dan minum, kegiatan hiburan dan atau fasilitas lainnya. Hotel terdiri dari hotel berbintang dan hotel non-bintang.
3. Hotel bintang adalah usaha penyediaan jasa pelayanan penginapan, makan minum serta jasa lainnya bagi umum dengan menggunakan sebagian atau seluruh bangunan. Usaha ini dikelola secara komersial serta memenuhi ketentuan persyaratan sebagai hotel bintang (termasuk berlian) yang ditetapkan dalam surat keputusan instansi yang membinanya. Misalnya hotel bintang lima, hotel bintang empat dan seterusnya.

TECHNICAL NOTES

1. *The business of providing accommodation is a business that provides specialty services that can be equipped with other tourism services. It includes hotel, villa, cottage, camping, caravan stop, and other accommodation that are used for tourism purposes.*
2. *Hotel is a daily supply of accommodation rooms within a building which can be equipped with eating and drinking services, entertainment activities and/or other facilities. Hotel consists of a classified hotel and a non-classified hotel.*
3. *A star hotel is the business of providing an accommodation, eating and drinking as well as other services for the public by using a building or a part of a building. It is managed commercially and meets specified requirements as a star hotel (including diamonds) set forth in the decree of fostering agency. For example, five star hotel, four star hotel, and so on.*

4. Kantor Pos adalah tempat pemberi pelayanan komunikasi tertulis dan atau surat elektronik, layanan paket, layanan logistik, layanan transaksi keuangan, dan layanan keagenan pos untuk kepentingan umum. Rumah pos berfungsi sama seperti kantor pos dan kantor pos pembantu, bedanya rumah pos biasanya terletak di daerah terpencil.
 5. Telekomunikasi adalah setiap pemancaran, pengiriman dan atau penerimaan dari setiap informasi dalam bentuk tanda tanda, isyarat, tulisan, gambar, suara dan bunyi melalui sistem kawat, optik, radio atau sistem elektromagnetik lainnya.
 6. Jaringan telekomunikasi adalah rangkaian perangkat telekomunikasi dan kelengkapannya yang digunakan dalam bertelekomunikasi.
4. *Post office is a service provider acility of written communication and or electronic mail, parcel service, logistics services, financial transaction services, and postal services to the public. Postal house has the same function as the post office and subsidiary of post office, the difference is that postal house is usually located in remote areas.*
 5. *Telecommunication includes everytransmitting, delivering and or receiving from every information of marking, signal, article, picture, sound and voice through strand of wire system, optic, radio or other electromagnetic system.*
 6. *Telecommunication network is peripheral network of telecommunication and its equipment used in the means of telecommunication.*

ULASAN

DESCRIPTION

Hanya terdapat 0 hotel dan 3 penginapan di Kecamatan Bolangitang Timur.

There is only 0 hotel and 3 inns in Bolangitang Timur Subdistrict.

Terdapat 7 tempat wisata di Kecamatan Bolangitang Timur, yaitu terdapat di desa Binuanga, Binjeita I, Binjeita II, Biontong II, Biontong I, Nagara, dan Tanjung Labuo.

There are 7 tourist attractions in Bolangitang Timur District, namely in the villages of Binuanga, Binjeita I, Binjeita II, Biontong II, Biontong I, Nagara, dan Tanjung Labuo.

Sebagian besar permukaan jalan di Kecamatan Bolangitang Timur sudah aspal/beton.

Most of the road surface in Bolangitang Timur District is asphalt/concrete.

Hanya terdapat 1 kantor pos di Kecamatan Bolangitang Timur yang terdapat di Desa Saleo.

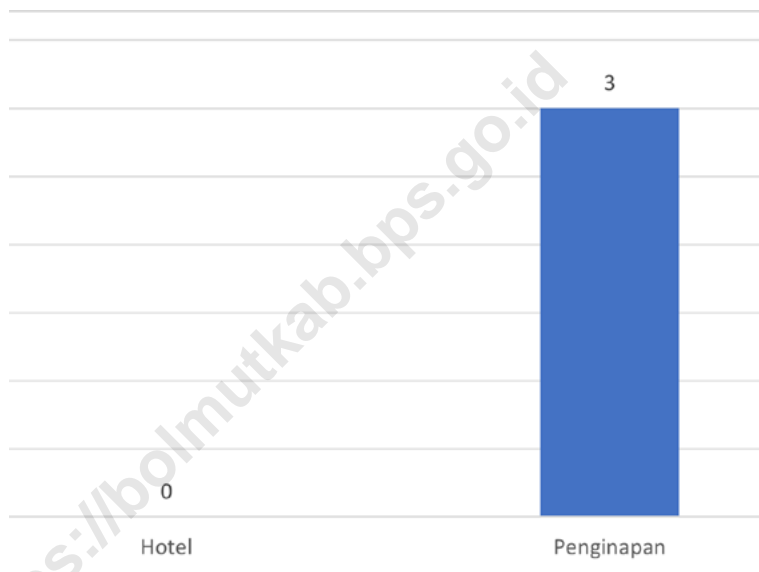
There is only 1 post office in Bolangitang Timur District which is located in Saleo Village.

Hanya terdapat 12 menara telepon seluler di Kecamatan Bolangitang Timur.

There are only 12 cell phone towers in Bolangitang Timur District.

Gambar 6.1
Figures

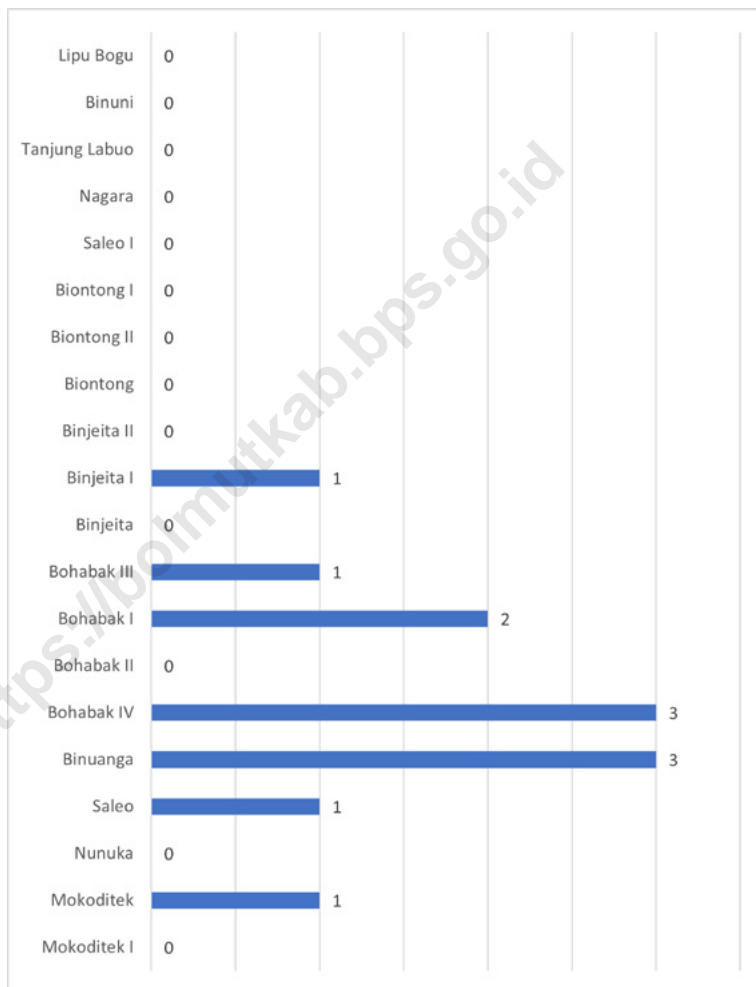
Jumlah Sarana Akomodasi Menurut Jenis Akomodasi di Kecamatan Bolangitang Timur, 2021
Number of Accomodation Facilities by Type of Accomodation in Bolangitang Timur Subdistrict, 2021



Sumber/Source : BPS, Pendataan Potensi Desa (Podes) 2021/BPS-Statistics Indonesia, Village Potential Data Collecting 2021

Gambar 6.2
Figures

Jumlah Menara Telepon seluler di Kecamatan Bolangitang Timur, 2021
Number of Base Transceiver Station (BTS) in Bolangitang Timur Subdistrict, 2021



Sumber/Source : BPS, Pendataan Potensi Desa (Podes) 2021/BPS-Statistics Indonesia, Village Potential Data Collecting 2021

6.1 PARIWISATA TOURISM

Tabel 6.1.1 Jumlah Sarana Akomodasi Menurut Desa/Kelurahan dan Jenis Akomodasi di Kecamatan Bolangitang Timur, 2021
Table Number of Accomodation Facilities by Villages/Kelurahan and Type of Accomodation in Bolangitang Timur Subdistrict, 2021

Desa/Kelurahan Village/Kelurahan	Hotel Hotel	Penginapan Inn
(1)	(2)	(3)
Mokoditek I	0	0
Mokoditek	0	0
Nunuka	0	0
Saleo	0	0
Binuanga	0	1
Bohabak IV	0	1
Bohabak II	0	0
Bohabak I	0	0
Bohabak III	0	1
Binjeita	0	0
Binjeita I	0	0
Binjeita II	0	0
Biontong	0	0
Biontong II	0	0
Biontong I	0	0
Saleo I	0	0
Nagara	0	0
Tanjung Labuo	0	0
Binuni	0	0
Lipu Bogu	0	0
Bolangitang Timur	0	3

Catatan/Note: ...

Sumber/Source: BPS, Pendataan Potensi Desa (Podes) 2021/BPS-Statistics Indonesia, Village Potential Data Collecting 2021

Tabel 6.1.2
Table

Ada Tidaknya Saran Hiburan Menurut Desa/Kelurahan di Kecamatan Bolangitang Timur, 2021
Entertainment Facility by Villages/Kelurahan in Bolangitang Timur Subdistrict, 2021

Desa/Kelurahan Village/Kelurahan	Tempat Karaoke Karaoke Place	Tempat Wisata Tourist Attraction	Lainnya Other
(1)	(2)	(3)	(4)
Mokoditek I	Tidak Ada	Tidak Ada	Tidak Ada
Mokoditek	Tidak Ada	Tidak Ada	Tidak Ada
Nunuka	Tidak Ada	Tidak Ada	Tidak Ada
Saleo	Tidak Ada	Tidak Ada	Tidak Ada
Binuanga	Tidak Ada	Ada	Tidak Ada
Bohabak IV	Tidak Ada	Tidak Ada	Tidak Ada
Bohabak II	Tidak Ada	Tidak Ada	Tidak Ada
Bohabak I	Tidak Ada	Tidak Ada	Tidak Ada
Bohabak III	Tidak Ada	Tidak Ada	Tidak Ada
Binjeita	Tidak Ada	Tidak Ada	Tidak Ada
Binjeita I	Tidak Ada	Ada	Tidak Ada
Binjeita II	Tidak Ada	Ada	Tidak Ada
Biontong	Tidak Ada	Tidak Ada	Tidak Ada
Biontong II	Tidak Ada	Ada	Ada
Biontong I	Tidak Ada	Ada	Tidak Ada
Saleo I	Tidak Ada	Tidak Ada	Tidak Ada
Nagara	Tidak Ada	Ada	Tidak Ada
Tanjung Labuo	Tidak Ada	Ada	Tidak Ada
Binuni	Tidak Ada	Tidak Ada	Tidak Ada
Lipu Bogu	Tidak Ada	Tidak Ada	Tidak Ada

Catatan/Note: ...

Sumber/Source: Aparatur Desa/Kelurahan (Lurah / Sangadi / Sekretaris) / *village officials/kelurahan(village head)*

6.2 TRANSPORTASI TRANSPORTATION

Tabel 6.2.1 Prasarana dan Sarana Transportasi Antar Desa/Kelurahan Menurut Desa/Kelurahan di Kecamatan Bolangitang Timur, 2021
Inter-Villages/Kelurahan Transportation Infrastructure

Desa/Kelurahan <i>Village/Kelurahan</i>	Jenis Prasarana Transportasi <i>Type of Transportation Infrastructure</i>	Keberadaan Angkutan Umum <i>Availability of Public Transportation</i>
(1)	(2)	(3)
Mokoditek I	Darat	Tidak ada angkutan umum
Mokoditek	Darat	Tidak ada angkutan umum
Nunuka	Darat	Ada, tanpa trayek tetap
Saleo	Darat	Ada, tanpa trayek tetap
Binuanga	Darat	Ada, dengan trayek tetap
Bohabak IV	Darat	Ada, dengan trayek tetap
Bohabak II	Darat	Ada, tanpa trayek tetap
Bohabak I	Darat	Ada, dengan trayek tetap
Bohabak III	Darat	Ada, dengan trayek tetap
Binjeita	Darat	Ada, dengan trayek tetap
Binjeita I	Darat	Ada, dengan trayek tetap
Binjeita II	Darat	Ada, tanpa trayek tetap
Biontong	Darat	Ada, tanpa trayek tetap
Biontong II	Darat	Tidak ada angkutan umum
Biontong I	Darat	Ada, dengan trayek tetap
Saleo I	Darat	Ada, tanpa trayek tetap
Nagara	Darat	Ada, dengan trayek tetap
Tanjung Labuo	Darat	Ada, tanpa trayek tetap
Binuni	Darat	Ada, tanpa trayek tetap
Lipu Bogu	Darat	Ada, tanpa trayek tetap

Lanjutan Tabel/*Continued Table* 6.2.1

Desa/Kelurahan <i>Village/Kelurahan</i>	Jenis Permukaan Jalan Darat Terluas <i>Type of The Widest Road Surface</i>	Dapat Dilalui Kendaraan Bermotor Roda 4 atau Lebih <i>Passable by Vehicle with 4 or more Wheels</i>
(1)	(4)	(5)
Mokoditek I	Aspal/Beton	Sepanjang tahun
Mokoditek	Aspal/Beton	Sepanjang tahun
Nunuka	Aspal/Beton	Sepanjang tahun
Saleo	Aspal/Beton	Sepanjang tahun
Binuanga	Aspal/Beton	Sepanjang tahun
Bohabak IV	Aspal/Beton	Sepanjang tahun
Bohabak II	Aspal/Beton	Sepanjang tahun
Bohabak I	Aspal/Beton	Sepanjang tahun
Bohabak III	Aspal/Beton	Sepanjang tahun
Binjeita	Aspal/Beton	Sepanjang tahun
Binjeita I	Aspal/Beton	Sepanjang tahun
Binjeita II	Aspal/Beton	Sepanjang tahun
Biontong	Aspal/Beton	Sepanjang tahun
Biontong II	Aspal/Beton	Sepanjang tahun
Biontong I	Aspal/Beton	Sepanjang tahun
Saleo I	Aspal/Beton	Sepanjang tahun
Nagara	Aspal/Beton	Sepanjang tahun
Tanjung Labuo	Aspal/Beton	Sepanjang tahun
Binuni	Aspal/Beton	Sepanjang tahun
Lipu Bogu	Aspal/Beton	Sepanjang tahun

Catatan/*Note*: ...

Sumber/*Source*: BPS, Pendataan Potensi Desa (Podes) 2021/BPS-Statistics Indonesia, *Village Potential Data Collecting 2021*

6.3 KOMUNIKASI COMMUNICATION

Tabel 6.3.1 Keberadaan Kantor Pos/Pos Pembantu/Rumah Pos, Pos Keliling, dan Perusahaan/Agen Jasa Ekspedisi Swasta Menurut Desa/Kelurahan di Kecamatan Bolangitang Timur, 2021
Number of Post Office/Subsidiary of Post Office, Mobile Portal Service, Private Expedition Service Company by Villages/Kelurahan in Bolangitang Timur Subdistrict, 2021

Desa/Kelurahan <i>Village/Kelurahan</i>	Kantor Pos/Pos Pembantu/Rumah Pos <i>Post Office/Subsidiary of Post Office</i>	Pos Keliling <i>Mobile Portal Service</i>	Perusahaan/Agen Jasa Ekspedisi Swasta <i>Private Expedition Service Company</i>
(1)	(2)	(3)	(4)
Mokoditek I	Tidak Ada	Tidak Ada	Tidak Ada
Mokoditek	Tidak Ada	Tidak Ada	Tidak Ada
Nunuka	Tidak Ada	Tidak Ada	Tidak Ada
Saleo	Beroperasi	Tidak Ada	Tidak Ada
Binuanga	Tidak Ada	Tidak Ada	Tidak Ada
Bohabak IV	Tidak Ada	Tidak Ada	Tidak Ada
Bohabak II	Tidak Ada	Tidak Ada	Tidak Ada
Bohabak I	Tidak Ada	Tidak Ada	Tidak Ada
Bohabak III	Tidak Ada	Tidak Ada	Tidak Ada
Binjeita	Tidak Ada	Tidak Ada	Tidak Ada
Binjeita I	Tidak Ada	Tidak Ada	Tidak Ada
Binjeita II	Tidak Ada	Tidak Ada	Tidak Ada
Biontong	Tidak Beroperasi	Tidak Ada	Tidak Ada
Biontong II	Tidak Ada	Tidak Ada	Tidak Ada
Biontong I	Tidak Ada	Tidak Ada	Tidak Ada
Saleo I	Tidak Ada	Tidak Ada	Tidak Ada
Nagara	Tidak Ada	Tidak Ada	Tidak Ada
Tanjung Labuo	Tidak Ada	Tidak Ada	Tidak Ada
Binuni	Tidak Ada	Tidak Ada	Tidak Ada
Lipu Bogu	Tidak Ada	Tidak Ada	Tidak Ada

Catatan/Note: ...

Sumber/Sources: BPS, Pendataan Potensi Desa (Podes) 2021/BPS-Statistics Indonesia, Village Potential Data Collecting 2021

Tabel 6.3.2
Table

Jumlah Menara Telepon seluler dan Operator Layanan Komunikasi Telepon Seluler Menurut Desa/Kelurahan di Kecamatan Bolangitang Timur, 2021
Number of Base Transceiver Station (BTS) and Cellular Phone Communication Service Operators by Villages/ Kelurahan in Bolangitang Timur Subdistrict, 2021

Desa/Kelurahan Village/Kelurahan	Jumlah Menara Telepon seluler Number of Base Transceiver Station (BTS)	Jumlah Operator Layanan Komunikasi Telepon Seluler Cellular Phone Communication Service Operators
(1)	(2)	(3)
Mokoditek I	0	2
Mokoditek	1	2
Nunuka	0	2
Saleo	1	3
Binuanga	3	3
Bohabak IV	3	3
Bohabak II	0	3
Bohabak I	2	3
Bohabak III	1	2
Binjeita	0	3
Binjeita I	1	3
Binjeita II	0	1
Biontong	0	3
Biontong II	0	2
Biontong I	0	1
Saleo I	0	3
Nagara	0	3
Tanjung Labuo	0	2
Binuni	0	2
Lipu Bogu	0	5

Catatan/Note: ...

Sumber/Source: BPS, Pendataan Potensi Desa (Podes) 2021/BPS-Statistics Indonesia, Village Potential Data Collecting 2021

Tabel
Table 6.3.3

**Kekuatan Sinyal Telepon Seluler dan Jenis Sinyal Internet
Telepon Seluler Menurut Desa/Kelurahan di Kecamatan
Bolangitang Timur, 2021**
*The Strenght of Cellular Phone Signal by Villages/Kelurahan
in Bolangitang Timur Subdistrict, 2021*

Desa/Kelurahan Village/Kelurahan	Kekuatan Sinyal Telepon Seluler The Strenght of Cellular Phone Signal	Jenis Sinyal Internet Telepon Seluler Type of Cellular Phone Signal
(1)	(2)	(3)
Mokoditek I	Kuat	4G/LTE
Mokoditek	Kuat	4G/LTE
Nunuka	Kuat	3G/H/H+/EVDO
Saleo	Kuat	4G/LTE
Binuanga	Kuat	4G/LTE
Bohabak IV	Kuat	4G/LTE
Bohabak II	Kuat	4G/LTE
Bohabak I	Kuat	4G/LTE
Bohabak III	Kuat	4G/LTE
Binjeita	Sangat Kuat	4G/LTE
Binjeita I	Kuat	4G/LTE
Binjeita II	Kuat	4G/LTE
Biontong	Kuat	4G/LTE
Biontong II	Lemah	Tidak Ada Sinyal Internet
Biontong I	Sangat Kuat	4G/LTE
Saleo I	Kuat	4G/LTE
Nagara	Kuat	4G/LTE
Tanjung Labuo	Kuat	4G/LTE
Binuni	Sangat Kuat	4G/LTE
Lipu Bogu	Sangat Kuat	4G/LTE

Catatan/Note: ...

Sumber/Source: BPS, Pendataan Potensi Desa (Podes) 2021/BPS-Statistics Indonesia, Village Potential Data Collecting 2021



BAB 7

PERBANKAN, KOPERASI, DAN PERDAGANGAN

***BANKING,
COOPERATIVE,
AND TRADE***

PENJELASAN TEKNIS

1. Koperasi adalah badan usaha yang beranggotakan orang seorang atau badan hukum koperasi dengan melandaskan kegiatannya berdasarkan prinsip koperasi sekaligus sebagai gerakan ekonomi rakyat yang berdasar atas asas kekeluargaan.

TECHNICAL NOTES

1. *Cooperative is an establishment that its members are people or establishments with legal status of cooperative and its activities based on people economic movement*

<https://bolmutkab.bps.go.id>

<https://bolmutkab.bps.go.id>

ULASAN

DESCRIPTION

Tidak ada bank umum di Kecamatan Bolangitang Timur.

There are have not commercial banks in Bolangitang Timur District.

Terdapat 3 pasar, 3 minimarket/ swalayan/supermarket di Kecamatan Bolangitang Timur.

There are 3 market, 3 minimarkets/ supermarkets/supermarkets in Bolangitang Timur District.

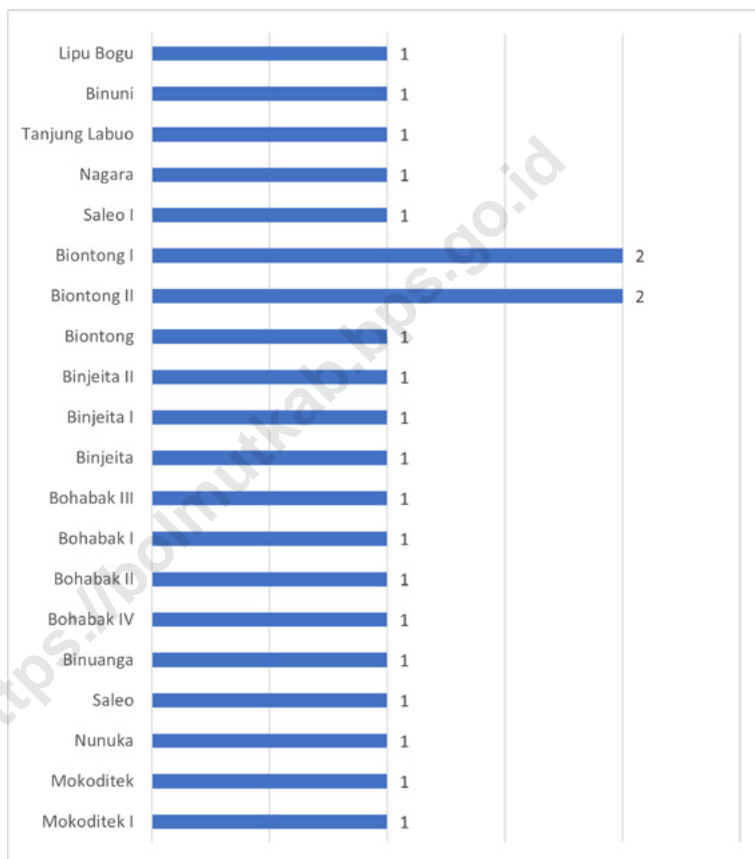
Semua desa/kelurahan di Kecamatan Bolangitang Timur memiliki paling sedikit 1 pangkalan/agen LPG.

All villages/kelurahan in Bolangitang Timur Subdistrict have at least 1 LPG base/agent.

<https://bolmutkab.bps.go.id>

Gambar 7.1
Figures

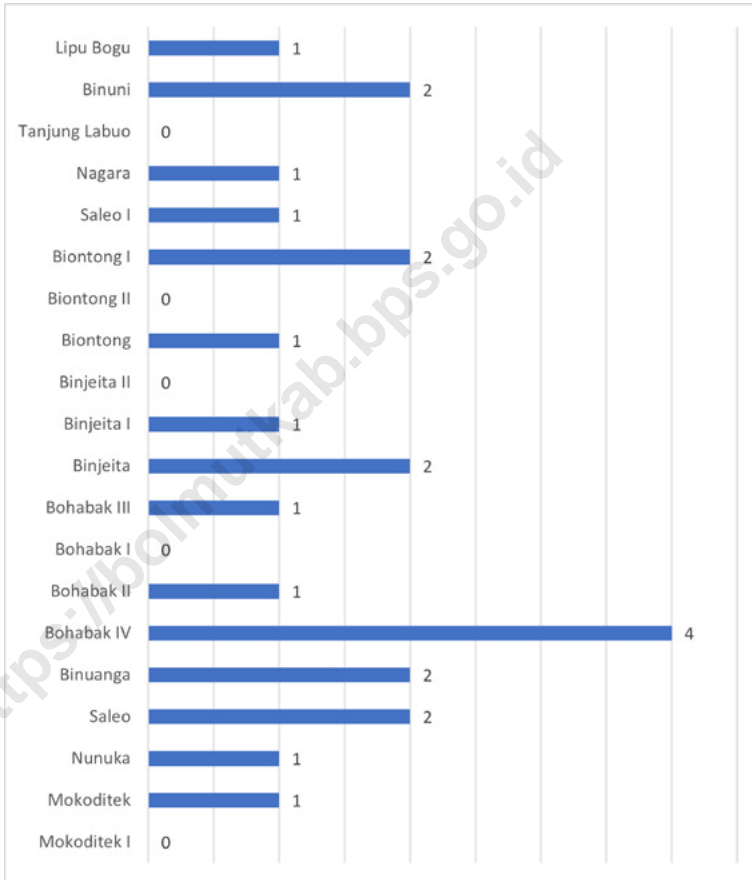
Banyaknya Pangkalan/Agen LPG Menurut Desa Kelurahan di Kecamatan Bolangitang Timur, 2021
Number of LPG Shop by Villages/Kelurahan in Bolangitang Timur Subdistrict, 2021



Sumber/Source : Aparatur Desa/Kelurahan (Lurah / Sangadi / Sekretaris) / village officials/kelurahan(village head)

Gambar 7.2
Figures

Banyaknya Bengkel Roda 4 Menurut Desa/Kelurahan di Kecamatan Bolangitang Timur, 2021
Number of Motorcycle Workshop by Villages/Kelurahan in Bolangitang Timur Subdistrict, 2021



Sumber/Source : Aparatur Desa/Kelurahan (Lurah / Sangadi / Sekretaris) / village officials/kelurahan(village head)

Tabel 7.1
Table

Banyaknya Sarana Lembaga Keuangan Bank Menurut Desa/Kelurahan dan Jenis Bank di Kecamatan Bolangitang Timur, 2021
Number of Bank by Villages/Kelurahan and Type of Bank in Bolangitang Timur Subdistrict, 2021

Desa/Kelurahan Village/Kelurahan	Bank Umum Pemerintah Government Bank	Bank Umum Swasta Private Bank	Bank Perkreditan Rakyat (BPR) Rural Bank
(1)	(2)	(3)	(4)
Mokoditek I	0	0	0
Mokoditek	0	0	0
Nunuka	0	0	0
Saleo	0	0	0
Binuanga	0	0	0
Bohabak IV	0	0	0
Bohabak II	0	0	0
Bohabak I	0	0	0
Bohabak III	0	0	0
Binjeita	0	0	0
Binjeita I	0	0	0
Binjeita II	0	0	0
Biontong	0	0	0
Biontong II	0	0	0
Biontong I	0	0	0
Saleo I	0	0	0
Nagara	0	0	0
Tanjung Labuo	0	0	0
Binuni	0	0	0
Lipu Bogu	0	0	0
Bolangitang Timur	0	0	0

Catatan/Note: ...

Sumber/Source: BPS, Pendataan Potensi Desa (Podes) 2021/BPS-Statistics Indonesia, Village Potential Data Collecting 2021

Tabel 7.2
Table

**Banyaknya Koperasi Aktif Menurut Menurut Desa/
Kelurahan dan Jenis Koperasi di Kecamatan Bolangitang
Timur, 2021**
*Number of Cooperative by Villages/Kelurahan and Type of
Cooperative in Bolangitang Timur Subdistrict, 2021*

Desa/Kelurahan <i>Village/Kelurahan</i>	Koperasi Unit Desa (KUD) <i>Village Cooperative Unit</i>	Koperasi Industri Kecil dan Kerajinan Rakyat (Kopinkra) <i>Small Industry and Citizen Handicraft Cooperative</i>
(1)	(2)	(3)
Mokoditek I	0	0
Mokoditek	0	0
Nunuka	0	0
Saleo	0	0
Binuanga	0	0
Bohabak IV	0	0
Bohabak II	0	0
Bohabak I	0	0
Bohabak III	0	0
Binjeita	0	0
Binjeita I	0	0
Binjeita II	0	0
Biontong	0	0
Biontong II	0	0
Biontong I	0	0
Saleo I	0	0
Nagara	0	0
Tanjung Labuo	0	0
Binuni	0	0
Lipu Bogu	0	0
Bolangitang Timur	0	0

Lanjutan Tabel/*Continued Table 7.2*

Desa/Kelurahan Village/Kelurahan	Koperasi Simpan Pinjam (Kospin) Savings and Loan Cooperative	Koperasi Lainnya Other Cooperative
(1)	(4)	(5)
Mokoditek I	0	0
Mokoditek	0	0
Nunuka	0	0
Saleo	0	0
Binuanga	0	0
Bohabak IV	0	0
Bohabak II	0	0
Bohabak I	0	0
Bohabak III	0	0
Binjeita	0	0
Binjeita I	0	0
Binjeita II	0	0
Biontong	0	0
Biontong II	0	0
Biontong I	0	0
Saleo I	0	0
Nagara	0	0
Tanjung Labuo	0	0
Binuni	0	0
Lipu Bogu	0	0
Bolangitang Timur	0	0

Catatan/Note: ..

Sumber/Source: BPS, Pendataan Potensi Desa (Podes) 2021/BPS-Statistics Indonesia, Village Potential Data Collecting 2021

Tabel 7.3
Table

Banyaknya Bank Umum, Bank Perkreditan Rakyat, dan Mesin ATM Menurut Desa/Kelurahan di Kecamatan Bolangitang Timur, 2021
Number of Commercial Bank, People's Credit Bank, and ATM Machine by Villages/Kelurahan in Bolangitang Timur Subdistrict, 2021

Desa/Kelurahan <i>Village/Kelurahan</i>	Bank Umum <i>Commercial Bank</i>		Bank Perkreditan Rakyat <i>People's Credit Bank</i>	
	Bank <i>Bank</i>	Mesin ATM <i>ATM Machine</i>	Bank <i>Bank</i>	Mesin ATM <i>ATM Machine</i>
(1)	(2)	(3)	(4)	(5)
Mokoditek I	0	0	0	0
Mokoditek	0	0	0	0
Nunuka	0	0	0	0
Saleo	0	0	0	0
Binuanga	0	0	0	0
Bohabak IV	0	2	0	0
Bohabak II	0	0	0	0
Bohabak I	0	0	0	0
Bohabak III	0	0	0	0
Binjeita	0	0	0	0
Binjeita I	0	0	0	0
Binjeita II	0	0	0	0
Biontong	0	0	0	0
Biontong II	0	0	0	0
Biontong I	0	0	0	0
Saleo I	0	2	0	0
Nagara	0	0	0	0
Tanjung Labuo	0	0	0	0
Binuni	0	0	0	0
Lipu Bogu	0	0	0	0
Bolangitang Timur	0	4	0	0

Catatan/Note: ...

Sumber/Source: Aparatur Desa/Kelurahan (Lurah / Sangadi / Sekretaris) / *village officials/kelurahan(village head)*

Tabel 7.4
Table

Banyaknya Sarana Perdagangan Menurut Desa/Kelurahan dan Jenis Sarana Perdagangan di Kecamatan Bolangitang Timur, 2021

Number of Trade Facilities by Villages/Kelurahan and Type of Trade Facilities in Bolangitang Timur Subdistrict,

Desa/Kelurahan Village/Kelurahan	Kelompok Pertokoan Shopping Complexs	Pasar dengan Bangunan Permanen Markets in Permanent Building	Pasar dengan Bangunan Semi Permanen Market in Semi Permanent Building
(1)	(2)	(3)	(4)
Mokoditek I	0	0	0
Mokoditek	0	0	1
Nunuka	0	0	0
Saleo	0	0	0
Binuanga	0	0	0
Bohabak IV	0	0	0
Bohabak II	0	0	0
Bohabak I	0	0	1
Bohabak III	0	0	0
Binjeita	0	0	0
Binjeita I	0	0	0
Binjeita II	0	0	0
Biontong	0	0	0
Biontong II	0	0	0
Biontong I	0	0	0
Saleo I	0	0	1
Nagara	0	0	0
Tanjung Labuo	0	0	0
Binuni	0	0	0
Lipu Bogu	0	0	0
Bolangitang Timur	0	0	3

Lanjutan Tabel/*Continued Table 7.4*

Desa/Kelurahan Village/Kelurahan	Pasar tanpa Bangunan Market without Permanent Building	Mini Market/ Swalayan/ Supermarket Mini Market/Swalayan/ Supermarket	Restoran/ Rumah Makan Restaurant/ Food Stall
(1)	(5)	(6)	(7)
Mokoditek I	0	0	0
Mokoditek	0	0	0
Nunuka	0	0	0
Saleo	0	0	1
Binuanga	0	0	0
Bohabak IV	0	1	0
Bohabak II	0	0	0
Bohabak I	0	0	0
Bohabak III	0	0	0
Binjeita	0	0	0
Binjeita I	0	0	0
Binjeita II	0	0	0
Biontong	0	0	0
Biontong II	0	0	0
Biontong I	0	0	0
Saleo I	0	0	0
Nagara	0	2	0
Tanjung Labuo	0	0	0
Binuni	0	0	0
Lipu Bogu	0	0	0
Bolangtang Timur	0	3	1

Catatan/Note: ..

Sumber/Source: BPS, Pendataan Potensi Desa (Podes) 2021/BPS-Statistics Indonesia, Village Potential Data Collecting 2021

Tabel 7.5
Table

Banyaknya Pangkalan/Agen Minyak Tanah dan LPG Menurut Desa/Kelurahan di Kecamatan Bolangitang Timur, 2021
Number of Korosene Shop and LPG Shop by Villages/ Kelurahan in Bolangitang Timur Subdistrict, 2021

Desa/Kelurahan <i>Village/Kelurahan</i>	Pangkalan/Agen Minyak Tanah <i>Korosene Shop</i>	Pangkalan/Agen LPG <i>LPG Shop</i>
(1)	(2)	(3)
Mokoditek I	0	1
Mokoditek	0	1
Nunuka	0	1
Saleo	0	1
Binuanga	0	1
Bohabak IV	0	1
Bohabak II	0	1
Bohabak I	0	1
Bohabak III	0	1
Binjeita	0	1
Binjeita I	0	1
Binjeita II	0	1
Biontong	0	1
Biontong II	0	2
Biontong I	0	2
Saleo I	0	1
Nagara	0	1
Tanjung Labuo	0	1
Binuni	0	1
Lipu Bogu	0	1
Bolangitang Timur	0	22

Catatan/Note: ...

Sumber/Source: Aparatur Desa/Kelurahan (Lurah / Sangadi / Sekretaris) / *village officials/kelurahan(village head)*

Tabel 7.6
Table

**Banyaknya Bengkel Roda 2 dan Roda 4 Menurut Desa/
Kelurahan di Kecamatan Bolangitang Timur, 2021**
*Number of Motorcycle Workshop and Garage by Villages/
Kelurahan in Bolangitang Timur Subdistrict, 2021*

Desa/Kelurahan <i>Village/Kelurahan</i>	Bengkel Roda 2 <i>Motorcycle Workshop</i>	Bengkel Roda 4 <i>Garage</i>
(1)	(2)	(3)
Mokoditek I	0	0
Mokoditek	1	1
Nunuka	0	1
Saleo	0	2
Binuanga	0	2
Bohabak IV	0	4
Bohabak II	0	1
Bohabak I	0	0
Bohabak III	1	1
Binjeita	0	2
Binjeita I	0	1
Binjeita II	0	0
Biontong	1	1
Biontong II	0	0
Biontong I	1	2
Saleo I	0	1
Nagara	0	1
Tanjung Labuo	0	0
Binuni	0	2
Lipu Bogu	0	1
Bolangitang Timur	4	23

Catatan/Note: ...

Sumber/Source: Aparatur Desa/Kelurahan (Lurah / Sangadi / Sekretaris) / *village officials/kelurahan(village head)*

ST 2023
SENSUS PERTANIAN

BerAKHLAK
Berorientasi Pelayanan Akuntabel Kompeten
Harmonis Loyal Adaptif Kolaboratif

DATA

MENCERDASKAN BANGSA

— *Enlighten The Nation* —



BADAN PUSAT STATISTIK
KAB. BOLAANG MONGONDOW UTARA
BPS-STATISTICS OF BOLAANG MONGONDOW UTARA

Jl. Trans Sulawesi Desa Bolangitang I
E-mail: 7107@bps.go.id
Homepage: <http://bolmutkab.bps.go.id>,