

# KECAMATAN BOLANGITANG BARAT

**Dalam Angka**

*Bolangitang Barat  
Subdistrict in Figure*

20  
22



# KECAMATAN BOLANGITANG BARAT

**Dalam Angka**

*Bolangitang Barat  
Subdistrict in Figure*

20  
22



**KECAMATAN BOLANGITANG BARAR DALAM ANGKA**  
***Bolangitang Barat Subdistrict in Figures***  
**2022**

No. Publikasi/*Publication Number*: 71070.2211

Katalog /*Catalog*:1102001.7107040

Ukuran Buku/*Book Size*: 14,8 cm x 21 cm

Jumlah Halaman/*Number of Pages* : xxxii + 139 hal/*pages*

Naskah/*Manuscript*:

BPS Kabupaten Bolaang Mongondow Utara

*BPS-Statistics of Bolaang Mongondow Utara Regency*

Penyunting/*Editor*:

BPS Kabupaten Bolaang Mongondow Utara

*BPS-Statistics of Bolaang Mongondow Utara Regency*

Desain Kover/*Cover Design*:

BPS Kabupaten Bolaang Mongondow Utara

*BPS-Statistics of Bolaang Mongondow Utara Regency*

Ilustrasi Kover/*Cover Illustration*:

Dhuhal Islaminuddin

Diterbitkan oleh/*Published by*:

©BPS Kabupaten Bolaang Mongondow Utara/*BPS-Statistics of Bolaang Mongondow Utara Regency*

Dicetak oleh/*Printed by*:

©BPS Kabupaten Bolaang Mongondow Utara/*BPS-Statistics of Bolaang Mongondow Utara Regency*

Dilarang mengumumkan, mendistribusikan, mengomunikasikan, dan/atau menggandakan sebagian atau seluruh isi buku ini untuk tujuan komersil tanpa izin tertulis dari Badan Pusat Statistik Kabupaten Bolaang Mongondow Utara.

*Prohibited to announce, distribute, communicate, and/or copy part or all of this book for commercial purpose without permission from BPS-Statistics Indonesia of Bolaang Mongondow Utara Regency.*

**TIM PENYUSUN/TEAM MEMBERS**

**Pengarah/Director**

Jasni Makalunsenge, M.Si,

**Penanggung Jawab/Persons in Charge**

Jasni Makalunsenge, M.Si.

**Penyunting/Editors**

Dhuhul Islaminuddin, S.Tr.Stat.

**Pengolah Data dan Penulis Naskah/Data Processor and Writers**

Ratna Pratiwi Kusumastuti, S.Tr.Stat.

**Penata Letak/Layout Designers**

Dhuhul Islaminuddin, S.Tr.Stat.



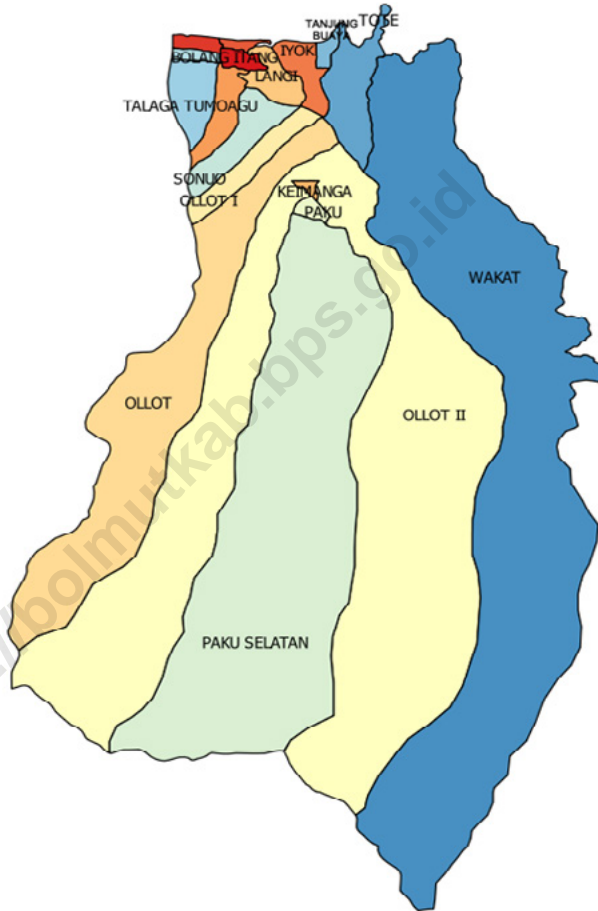
## **KONTRIBUTOR DATA/DATA CONTRIBUTORS**

1. Kementerian Agama/*Ministry of Religious Affair*
2. Kementerian Pendidikan dan Kebudayaan/*Ministry of Education and Culture*
3. Badan Meteorologi Klimatologi dan Geofisika/*Meteorological, Climatology, and Geophysical Agency*
4. Badan Pusat Statistik/*BPS-Statistics Indonesia*
5. Dinas Kependudukan dan Pencacatan Sipil/*Population and Civil Registry Office*
6. Aparatur Desa/*Village Officials*

<https://bolmutkab.bps.go.id>



**PETA WILAYAH KECAMATAN BOLANGITANG BARAT**  
**MAP OF BOLANGITANG BARAT SUBDISTRICT**







**KEPALA BPS KABUPATEN BOLAANG MONGONDOW UTARA**  
**CHIEF STATISTICIAN OF BOLAANG MONGONDOW UTARA REGENCY**



**JASNI MAKALUNSENGE, M.Si.**





## KATA PENGANTAR

Kecamatan Bolangitang Barat Dalam Angka merupakan publikasi tahunan Badan Pusat Statistik Kabupaten Bolaang Mongondow Utara yang komprehensif. Publikasi ini menyajikan beraneka jenis data dari berbagai bidang serta dilengkapi dengan ulasan deskriptif dan penjelasan teknis dari bidang-bidang yang bersangkutan. Seluruh informasi dalam publikasi ini disajikan dalam dua bahasa, bahasa Indonesia dan bahasa Inggris. Buku ini dimaksud untuk memberi gambaran umum tentang keadaan geografi, ciri dan keadaan sosial ekonomi penduduk, serta kondisi sosial dan perekonomian di Kecamatan Bolang Itang Barat.

Publikasi Kabupaten Bolaang Mongondow Utara Dalam Angka 2022 merupakan lanjutan dari publikasi tahun sebelumnya, sebagian besar tabel-tabel menyajikan tahun 2021. Dalam hal data tahun terakhir belum tersedia, maka yang disajikan adalah angka yang didasarkan atas dokumen-dokumen yang telah masuk dan atau seri data yang ada.

Publikasi ini dapat terwujud berkat kerjasama dan bantuan dari berbagai pihak, baik instansi pemerintah maupun swasta. Kepada semua pihak yang telah memberikan bantuan, disampaikan penghargaan dan ucapan terima kasih yang sebesar-besarnya.

Bolangitang I , September 2022  
Kepala BPS Kabupaten  
Bolaang Mongondow Utara

Jasni Makalunsenge, M.Si.  
**NIP. 196912201994011001**



## **PREFACE**

*Bolangitang Barat Subdistirct in Figures is a comprehensive publication, published by BPS-Statistics of Bolaang Mongondow Utara Regency annually. Thus pblication presents collection of data from various fields with descriptive analysis and technical notes for each sector. This is a bilingual publication, presented in Indonesia Language and in English. The publication is aimed at providing general picture of geographic, socio-economic characteristics of the population as well as social and economic condition of Bolangitang Barat Subdistrict.*

*Bolangitang Barat Subdistrict Figures 2022, is the continuation of previous publications, with most of tables presented the 2021 data. In case the current data are not available from the usual sources, BPS-Statistics of Bolaang Mongondow Utara Regency substitutes them with estimated data from derived from related documents ot from its own time series data.*

*The release of this comprehensive report has been made possible, due to the asistence and contributions from various government institutions and private organizations. To all who has involved in this preparation of this book, I would like to express my high appreciation and high gratitude.*

*Bolangitang I, September 2022  
Chief Statistician of  
Bolaang Mongondow Utara*

*Jasni Makalunsenge, M.Si.  
**NIP. 196912201994011001***

## DAFTAR ISI/CONTENTS

	Halaman <i>Page</i>
Kata Pengantar/ <i>Preface</i> .....	xii
Daftar Isi/ <i>Contents</i> .....	xiii
Daftar Tabel/ <i>List of Tables</i> .....	xv
Daftar Gambar/ <i>List of Figures</i> .....	xxi
Penjelasan Umum/ <i>Explanatory Notes</i> .....	xxiv
Daftar Singkatan/ <i>List of Abbreviation</i> .....	xxvi
1. Geografi dan Iklim/ <i>Geography and Climate</i> .....	1
2. Pemerintahan/ <i>Government</i> .....	11
3. Penduduk/ <i>Population</i> .....	21
4. Sosial dan Kesejahteraan Rakyat/ <i>Social and Welfare</i> .....	31
5. Pertanian/ <i>Agriculture</i> .....	59
6. Pariwisata, Transportasi, dan Komunikasi/ <i>Tourism, Transportation, and Communication</i> .....	73
7. Perbankan, Koperasi, dan Perdagangan/ <i>Banking, Cooperative, and Trade</i> 87	



## DAFTAR TABEL/LIST OF TABLES

	Halaman Page
<b>1. GEOGRAFI/GEOGRAPHY</b>	
1.1 Letak Astronomis Menurut Desa/Kelurahan di Kecamatan Bolangitang Barat, 2021 <i>Astronomy Location by Villages/Kelurahan in Bolangitang Barat Subdistrict, 2021</i> .....	8
1.2 Batas Desa Menurut Desa/Kelurahan di Kecamatan Bolangitang Barat, 2021 <i>Villages/Kelurahan Boundary by Villages/Kelurahan in Bolangitang Barat Subdistrict, 2021</i> .....	9
1.3 Luas Daerah Menurut Desa/Kelurahan di Kecamatan Bolangitang Barat, 2021 <i>Total Area by Villages/Kelurahan in Bolangitang Barat Subdistrict, 2021</i> .....	11
1.4 Jarak ke Kantor Camat dan Kantor Bupati/Walikota Menurut Desa/Kelurahan di Kecamatan Bolangitang Barat (km), 2021 <i>Distance to the Subdistrict Office and Regency/Municipal Office by Villages/Kelurahan in Bolangitang Barat Subdistrict (km), 2021</i> .....	12
1.5 Nama-Nama Sungai yang Melintas Menurut Desa/ Kelurahan di Kecamatan Bolangitang Barat, 2021 <i>River Names by Villages/Kelurahan in Bolangitang Barat Subdistrict, 2021</i> .....	12
1.6 Nama-Nama Gunung yang Melintas Menurut Desa/ Kelurahan di Kecamatan Bolangitang Barat, 2021 <i>Mountain Names by Villages/Kelurahan in Bolangitang Barat Subdistrict, 2021</i> .....	12
<b>2. PEMERINTAHAN/GOVERNMENT</b>	
<b>2.1 WILAYAH ADMINISTRATIF ADMINISTRATIVE AREA</b>	
2.1.1 Jumlah Dusun, Rukun Warga (RW), dan Rukun Tetangga (RT) Menurut Desa/Kelurahan di Kecamatan Bolangitang Barat, 2021	



	<i>Number of Dusun, Rukun Warga, and Rukun Tetangga by Villages/ Kelurahan in Bolangitang Barat Subdistrict, 2021.....</i>	18
<b>2.2</b>	<b>SUMBER DAYA MANUSIA HUMAN RESOURCES</b>	
2.2.1	Kepala Desa (Sangadi) Menurut Desa/Kelurahan, Jenis Kelamin dan Pendidikan di Kecamatan Bolangitang Barat, 2021 <i>Village Head by Villages/Kelurahan, Sex, and Educational Level in Bolangitang Barat Subdistrict, 2021 .....</i>	22
2.2.2	Nama Sekretaris Desa Menurut Desa/Kelurahan di Kecamatan Bolangitang Barat, 2021 <i>Village Secretary by Villages/Kelurahan in Bolangitang Barat Subdistrict, 2021 .....</i>	24
2.2.3	Nama Ketua Badan Permusyawaratan Desa (BPD) Menurut Desa/Kelurahan di Kecamatan Bolangitang Barat, 2021 <i>Head of Village Council by Villages/Kelurahan in Bolangitang Barat Subdistrict, 2021 .....</i>	25
2.2.4	Status dan Klasifikasi Desa Menurut Desa/Kelurahan di Kecamatan Bolangitang Barat, 2021 <i>Status and Classification by Villages/Kelurahan in Bolangitang Barat Subdistrict, 2021 .....</i>	26
2.2.5	Jumlah Aparatur Pemerintah Desa Menurut Desa/ Kelurahan di Kecamatan Bolangitang Barat, 2021 <i>Number of Village Officials by Villages/Kelurahan in Bolangitang Barat Subdistrict, 2021 .....</i>	27
2.2.6	Jumlah Anggota Badan Permusyawaratan Desa (BPD) dan Lembaga Pemberdayaan Masyarakat (LPM) Desa Menurut Desa/Kelurahan di Kecamatan Bolangitang Barat, 2021 <i>Number of Village Council Official and Institute for Community Empowerment Official by Villages/Kelurahan in Bolangitang Barat Subdistrict, 2021 .....</i>	28
2.2.7	Jumlah Penerima Pendapatan Asli Daerah (PAD), Dana Desa (DD), dan Alokasi Dana Desa (ADD) Menurut Desa/ Kelurahan di Kecamatan Bolangitang Barat, 2021 <i>Number of Original Local Government Revenue, Village Fund, and Village Fund Allocation by Villages/Kelurahan in Bolangitang Barat Subdistrict, 2021 .....</i>	29

**3. PENDUDUK/POPULATION**

3.1	Penduduk, Distribusi Persentase Penduduk, Kepadatan Penduduk, Rasio Jenis Kelamin Penduduk Menurut Desa/ Kelurahan di Kecamatan Bolangitang Barat, 2021 <i>Population, Percentage Distribution of Population, Population Density, and Population Sex Ratio by Villages/Kelurahan in Bolangitang Barat Subdistrict, 2021</i> .....	38
3.2	Jumlah Keluarga dan Keluarga Pertanian Menurut Desa/ Kelurahan di Kecamatan Bolangitang Barat, 2021 <i>Number of Family and Farmer's Family by Villages/Kelurahan in Bolangitang Barat Subdistrict, 2021</i> .....	40
3.3	Jumlah Kelahiran dan Kematian Menurut Desa/ Kelurahan di Kecamatan Bolangitang Barat, 2021 <i>Number of Birth and Mortality by Villages/Kelurahan in Bolangitang Barat Subdistrict, 2021</i> .....	41
3.4	Penduduk Menurut Mata Pencaharian Utama dan Desa/ Kelurahan di Kecamatan Bolangitang Barat, 2021 <i>Population by Main Job and Villages/Kelurahan in Bolangitang Barat Subdistrict, 2021</i> .....	42

**4. SOSIAL DAN KESEJAHTERAAN RAKYAT/SOCIAL AND WELFARE**

**4.1 PENDIDIKAN  
EDUCATION**

4.1.1	Banyaknya Desa <sup>1</sup> /Kelurahan yang Memiliki Fasilitas Sekolah Menurut Tingkat Pendidikan di Kecamatan Bolangitang Barat, 2019–2021 <i>Number of Villages<sup>1</sup>/Kelurahan Having Educational Facilities by Educational Level in Bolangitang Barat Subdistrict, 2019–2021</i> .....	52
4.1.2	Jumlah Sekolah Menurut Tingkat Pendidikan di Kecamatan Bolangitang Barat, 2020/2021 dan 2021/2022 <i>Number of Schools by Educational Level in Bolangitang Barat Subdistrict, 2020/2021 and 2021/2022</i> .....	53
4.1.3	Jumlah Guru Menurut Tingkat Pendidikan di Kecamatan Bolangitang Barat, 2020/2021 dan 2021/2022	

	Halaman Page
	<i>Number of Teachers by Educational Level in Bolangitang Barat Subdistrict, 2020/2021 and 2021/2022</i> ..... 54
4.1.4	Jumlah Murid Menurut Tingkat Pendidikan di Kecamatan Bolangitang Barat, 2020/2021 dan 2021/2022 <i>Number of Pupils by Educational Level in Bolangitang Barat Subdistrict, 2020/2021 and 2021/2022</i> ..... 55
4.1.5	Ada Tidaknya Kegiatan Pemberantas Buta Aksara Selama Setahun Terakhir Menurut Desa/Kelurahan di Kecamatan Bolangitang Barat, 2021 <i>Illiteracy Eradication Activities During The Previous Year by Villages/ Kelurahan in Bolangitang Barat Subdistrict, 2021</i> ..... 56
4.1.6	Ada Tidaknya Kegiatan Pendidikan Paket A/B/C Menurut Desa/Kelurahan di Kecamatan Bolangitang Barat, 2021 <i>Kejar Paket Activities by Villages/Kelurahan in Bolangitang Barat Subdistrict, 2021</i> ..... 57
4.1.7	Ada Tidaknya Kegiatan PAUD, Kelompok Bermain, dan Taman Bacaan Masyarakat Menurut Desa/ Kelurahan di Kecamatan Bolangitang Barat, 2021 <i>Pre-School, Playgroup, and Community Reading Center Activities by Villages/Kelurahan in Bolangitang Barat Subdistrict, 2021</i> ..... 58
4.1.8	Jumlah Pondok Pesantren Menurut Desa/Kelurahan di Kecamatan Bolangitang Barat, 2021 <i>Number of Islamic Boarding Schools by Villages/Kelurahan in Bolangitang Barat Subdistrict, 2021</i> ..... 59
<b>4.2</b>	<b>KESEHATAN</b>
	<b>HEALTH</b>
4.2.1	Banyaknya Desa <sup>1</sup> /Kelurahan yang Memiliki Sarana Kesehatan Menurut Jenis Sarana Kesehatan di Kecamatan Bolangitang Barat, 2019–2021 <i>Number of Villages<sup>1</sup>/Kelurahan Health Facilities by Type of Health Facilities in Bolangitang Barat Subdistrict, 2019–2021</i> ..... 60
4.2.2	Banyaknya Warga Penderita Kekurangan Gizi Menurut Desa/Kelurahan di Kecamatan Bolangitang Barat, 2020 <i>Number of People with Malnutrition by Villages/Kelurahan in Bolangitang Barat Subdistrict, 2020</i> ..... 61

4.2.3	Jumlah Tenaga Kesehatan yang Tinggal Menetap Menurut Desa/Kelurahan di Kecamatan Bolangitang Barat, 2021 <i>Number of Health Care by Villages/Kelurahan in Bolangitang Barat Subdistrict, 2021</i> .....	62
4.2.4	Jumlah Kematian Ibu Hamil dan Balita Menurut Desa/Kelurahan di Kecamatan Bolangitang Barat, 2021 <i>Number of Maternal and Toddler Mortality by Villages/Kelurahan in Bolangitang Barat Subdistrict, 2021</i> .....	63
4.2.5	Jumlah Pengguna BPJS Menurut Desa/Kelurahan di Kecamatan Bolangitang Barat, 2021 <i>Number of BPJS by Villages/Kelurahan in Bolangitang Barat Subdistrict, 2021</i> .....	64
<b>4.3</b>	<b>PERUMAHAN DAN LINGKUNGAN</b> <b>HOUSING AND ENVIRONMENT</b>	
4.3.1	Banyaknya Rumah Menurut Desa/Kelurahan dan Jenis Rumah di Kecamatan Bolangitang Barat, 2021 <i>Number of House by Villages/Kelurahan and Type of House in Bolangitang Barat Subdistrict, 2021</i> .....	65
4.3.2	Banyaknya Desa/Kelurahan Menurut Sumber Air Minum Sebagian Besar Keluarga di Kecamatan Bolangitang Barat, 2019–2021 <i>Number of Villages/Kelurahan by Drinking Water Source of Majority Family in Bolangitang Barat Subdistrict, 2019–2021</i> .....	66
4.3.3	Banyaknya Desa/Kelurahan Menurut Sumber Air untuk Memasak Sebagian Besar Keluarga di Kecamatan Bolangitang Barat, 2019–2021 <i>Number of Villages/Kelurahan by Water Source for Cooking of Majority Family in Bolangitang Barat Subdistrict, 2019–2021</i> .....	67
4.3.4	Banyaknya Keluarga Menurut Desa/Kelurahan dan Jenis Pengguna Listrik di Kecamatan Bolangitang Barat, 2021 <i>Number of Family by Villages/Kelurahan and Type of Electricity Consumer in Bolangitang Barat Subdistrict, 2021</i> .....	68
4.3.5	Banyaknya Desa/Kelurahan Menurut Sumber Penerangan Jalan Utama Desa/Kelurahan di Kecamatan Bolangitang Barat, 2019–2021	

	<i>Number of Villages/Kelurahan by Source of Villages/Kelurahan's Main Street Illumination in Bolangitang Barat Subdistrict, 2019–2021</i> .....	69
4.3.6	Banyaknya Desa/Kelurahan Menurut Penggunaan Fasilitas Tempat Buang Air Besar Sebagian Besar Keluarga di Kecamatan Bolangitang Barat, 2019–2021 <i>Number of Villages/Kelurahan by Toilet Facility Used by Majority Family in Bolangitang Barat Subdistrict, 2019–2021</i> .....	70
4.3.7	Banyaknya Desa/Kelurahan Menurut Jenis Bahan Bakar untuk Memasak yang Digunakan Sebagian Besar Keluarga di Kecamatan Bolangitang Barat, 2021 <i>Number of Villages/Kelurahan by Type of Cooking Fuel Used by Majority Family in Bolangitang Barat Subdistrict, 2021</i> .....	71
<b>4.4</b>	<b>AGAMA DAN SOSIAL LAINNYA</b> <b>RELIGION AND OTHER SOCIAL AFFAIRS</b>	
4.4.1	Penduduk Menurut Desa/Kelurahan dan Agama di Kecamatan Bolangitang Barat, 2021 <i>Population by Villages/Kelurahan and Religion in Bolangitang Barat Subdistrict, 2021</i> .....	72
4.4.2	Jumlah Tempat Peribadatan Menurut Desa/Kelurahan di Kecamatan Bolangitang Barat, 2021 <i>Number of Worship Places by Villages/Kelurahan in Bolangitang Barat Subdistrict, 2021</i> .....	73
4.4.3	Suku/Etnis Terbanyak Menurut Desa/Kelurahan di Kecamatan Bolangitang Barat, 2021 <i>Most Ethnicity by Villages/Kelurahan in Bolangitang Barat Subdistrict, 2021</i> .....	74
4.4.4	Banyaknya Kejadian Bencana Alam Menurut Desa/Kelurahan dan Jenis Bencana Alam di Kecamatan Bolangitang Barat, 2021 <i>Number of Natural Disaster Events by Villages/Kelurahan and Type of Natural Disaster in Bolangitang Barat Subdistrict, 2021</i> .....	75
4.4.5	Banyaknya Korban Jiwa Akibat Bencana Alam Menurut Desa/Kelurahan dan Jenis Bencana Alam di Kecamatan Bolangitang Barat, 2021	

	<i>Number of Fatalities Due to Natural Disasters by Villages/Kelurahan and Type of Natural Disaster in Bolangitang Barat Subdistrict, 2021...</i>	78
4.4.6	Keberadaan Fasilitas/Upaya Antisipasi/Mitigasi Bencana Alam Menurut Desa/Kelurahan di Kecamatan Bolangitang Barat, 2021 <i>Existence of Facilities/Efforts for Anticipation/Mitigation of Natural Disasters by Villages/Kelurahan by Villages/Kelurahan in Bolangitang Barat Subdistrict, 2021 .....</i>	81
4.4.7	Banyaknya Perkelahian Massal dan Korban Bunuh Diri Menurut Desa/Kelurahan di Kecamatan Bolangitang Barat, 2021 <i>Number of Free Fight and Suicide Victim by Villages/Kelurahan in Bolangitang Barat Subdistrict, 2021 .....</i>	83
4.4.8	Jumlah Surat Keterangan Tidak Mampu (SKTM) yang Dikeluarkan Oleh Desa Menurut Desa/Kelurahan di Kecamatan Bolangitang Barat, 2021 <i>Number of Poor Mark Certificate From Village by Villages/Kelurahan in Bolangitang Barat Subdistrict, 2021 .....</i>	84
4.4.9	Jumlah Penduduk yang Menerima Bantuan Langsung Tunai (BLT) Menurut Desa/Kelurahan di Kecamatan Bolangitang Barat, 2021 <i>Number of Temporary Unconditional Cash Transfer by Villages/ Kelurahan in Bolangitang Barat Subdistrict, 2021.....</i>	85
4.4.10	Banyaknya Pos Hansip/Kamling dan Anggota Linmas/Hansip Menurut Desa/Kelurahan di Kecamatan Bolangitang Barat, 2021 <i>Number of Security Pos and Security Guard by Villages/Kelurahan in Bolangitang Barat Subdistrict, 2021 .....</i>	86
4.4.11	Banyaknya Desa/Kelurahan yang Memiliki Kelompok Kegiatan Olahraga Menurut Jenis Olahraga dan Ketersediaan Fasilitas/ Lapangan Olahraga di Kecamatan Bolangitang Barat, 2021 <i>Number of Villages/Kelurahan Having Sport Activities Groups by Type of Sport and Availability of Sport Facilities/Fields in Bolangitang Barat Subdistrict, 2021 .....</i>	87
4.4.12	Jumlah Lembaga Non Provit Menurut Desa/ Kelurahan di Kecamatan Bolangitang Barat, 2021 <i>Number of Non-Profit Organization by Villages/Kelurahan in Bolangitang Barat Subdistrict, 2021 .....</i>	88

## 5. PERTANIAN

**AGRICULTURE**

5.1	<p>Luas Panen Tanaman Sayuran dan Buah-buahan Semusim Menurut Jenis Tanaman di Kecamatan Bolangitang Barat (ha), 2018–2021 <i>Harvested Area of Seasonal Vegetables and Fruits by Kind of Plant in Bolangitang Barat Subdistrict (ha), 2018–2021</i> .....</p>	98
5.2	<p>Produksi Tanaman Sayuran dan Buah-buahan Semusim Menurut Jenis Tanaman di Kecamatan Bolangitang Barat (kuintal), 2018–2021 <i>Production of Seasonal Vegetables and Fruits by Kind of Plant in Bolangitang Barat Subdistrict (quintal), 2018–2021</i> .....</p>	99
5.3	<p>Luas Panen Tanaman Biofarmaka Menurut Jenis Tanaman di Kecamatan Bolangitang Barat (m<sup>2</sup>), 2018–2021 <i>Harvested Area of Medicinal Plants by Kind of Plant in Bolangitang Barat Subdistrict (m<sup>2</sup>), 2018–2021</i> .....</p>	100
5.4	<p>Produksi Tanaman Biofarmaka Menurut Jenis Tanaman di Kecamatan Bolangitang Barat (kg), 2018–2021 <i>Production of Medicinal Plants by Kind of Plant in Bolangitang Barat Subdistrict (kg), 2018–2021</i> .....</p>	101
5.5	<p>Luas Panen Tanaman Hias Menurut Jenis Tanaman di Kecamatan Bolangitang Barat (m<sup>2</sup>), 2018–2021 <i>Harvested Area of Ornamental Plants by Kind of Plant in Bolangitang Barat Subdistrict (m<sup>2</sup>), 2018–2021</i> .....</p>	102
5.6	<p>Produksi Tanaman Hias Menurut Jenis Tanaman di Kecamatan Bolangitang Barat (tangkai), 2018–2021 <i>Production of Ornamental Plants by Kind of Plant n Bolangitang Barat Subdistrict (stalks), 2018–2021</i> .....</p>	103
5.7	<p>Produksi Buah-Buahan dan Sayuran Tahunan Menurut Jenis Tanaman di Kecamatan Bolangitang Barat (kuintal), 2018–2021 <i>Production of Annual Fruits and Vegetables by Kind of Plant in Bolangitang Barat Subdistrict (quintal), 2018–2021</i> .....</p>	104
5.8	<p>Produk Pertanian Utama yang Ditanam oleh Sebagian Besar Petani Menurut Desa/Kelurahan di Kecamatan Bolangitang Barat, 2021 <i>Cultivated Main Agricultural Product by Most Farmers by Villages/ Kelurahan in Bolangitang Barat Subdistrict, 2021</i> .....</p>	105

5.9	Produk Pertanian Utama yang Dihasilkan oleh Sebagian Besar Petani Menurut Desa/Kelurahan di Kecamatan Bolangitang Barat, 2021 <i>Main Agricultural Product Produced by Most Farmers by Villages/ Kelurahan in Bolangitang Barat Subdistrict, 2021.....</i>	106
5.10	Jumlah Peternak Menurut Desa/Kelurahan di Kecamatan Bolangitang Barat, 2021 <i>Number of Farmer by Villages/Kelurahan in Bolangitang Barat Subdistrict, 2021 .....</i>	107
5.11	Penggunaan Produksi Pertanian Utama yang Dihasilkan di Kecamatan Bolangitang Barat, 2019–2021 <i>Utilization of The Main Agricultural Production Produced in Bolangitang Barat Subdistrict, 2019–2021.....</i>	108
5.12	Banyaknya Kios Pertanian dan Penggilingan Padi Menurut Desa/Kelurahan di Kecamatan Bolangitang Barat, 2021 <i>Number of Farm Shop and Rice Mill by Villages/Kelurahan in Bolangitang Barat Subdistrict, 2021 .....</i>	109
<b>6.</b>	<b>PARIWISATA, TRANSPORTASI, DAN KOMUNIKASI/TOURISM, TRANSPORTATION, AND COMMUNICATION</b>	
<b>6.1</b>	<b>PARIWISATA TOURISM</b>	
6.1.1	Jumlah Sarana Akomodasi Menurut Desa/Kelurahan dan Jenis Akomodasi di Kecamatan Bolangitang Barat, 2021 <i>Number of Accomodation Facilities by Villages/Kelurahan and Type of Accomodation in Bolangitang Barat Subdistrict, 2021.....</i>	118
6.1.2	Ada Tidaknya Saran Hiburan Menurut Desa/ Kelurahan di Kecamatan Bolangitang Barat, 2021 <i>Entertainment Facility by Villages/Kelurahan in Bolangitang Barat Subdistrict, 2021 .....</i>	119
<b>6.2</b>	<b>TRANSPORTASI TRANSPORTATION</b>	
6.2.1	Prasarana dan Sarana Transportasi Antar Desa/Kelurahan Menurut Desa/Kelurahan di Kecamatan Bolangitang Barat, 2021 <i>Inter-Villages/Kelurahan Transportation Infrastructure and Facilities by Villages/Kelurahan in Bolangitang Barat Subdistrict, 2021 .....</i>	120



**6.3 KOMUNIKASI  
COMMUNICATION**

6.3.1	Keberadaan Kantor Pos/Pos Pembantu/Rumah Pos, Pos Keliling, dan Perusahaan/Agen Jasa Ekspedisi Swasta Menurut Desa/Kelurahan di Kecamatan Bolangitang Barat, 2021 <i>Number of Post Office/Subsidiary of Post Office, Mobile Portal Service, Private Expedition Service Company by Villages/Kelurahan in Bolangitang Barat Subdistrict, 2021</i> .....	122
6.3.2	Jumlah Menara Telepon seluler dan Operator Layanan Komunikasi Telepon Seluler Menurut Desa/Kelurahan di Kecamatan Bolangitang Barat, 2021 <i>Number of Base Transceiver Station (BTS) and Cellular Phone Communication Service Operators by Villages/Kelurahan in Bolangitang Barat Subdistrict, 2021</i> .....	123
6.3.3	Kekuatan Sinyal Telepon Seluler dan Jenis Sinyal Internet Telepon Seluler Menurut Desa/Kelurahan di Kecamatan Bolangitang Barat, 2021 <i>The Strenght of Celular Phone Signal by Villages/Kelurahan in Bolangitang Barat Subdistrict, 2021</i> .....	124
<b>7. PERBANKAN, KOPERASI, DAN PERDAGANGAN/BANKING, COOPERATIVE, AND TRADE</b>		
7.1	Banyaknya Sarana Lembaga Keuangan Bank Menurut Desa/Kelurahan dan Jenis Bank di Kecamatan Bolangitang Barat, 2021 <i>Number of Bank by Villages/Kelurahan and Type of Bank in Bolangitang Barat Subdistrict, 2021</i> .....	132
7.2	Banyaknya Koperasi Aktif Menurut Menurut Desa/Kelurahan dan Jenis Koperasi di Kecamatan Bolangitang Barat, 2021 <i>Number of Cooperative by Villages/Kelurahan and Type of Cooperative in Bolangitang Barat Subdistrict, 2021</i> .....	133
7.3	Banyaknya Bank Umum, Bank Perkreditan Rakyat, dan Mesin ATM Menurut Desa/Kelurahan di Kecamatan Bolangitang Barat, 2021 <i>Number of Commercials Bank, People's Credit Bank, and ATM Machine by Villages/Kelurahan in Bolangitang Barat Subdistrict, 2021</i> .....	135
7.4	Banyaknya Sarana Perdagangan Menurut Desa/Kelurahan dan Jenis Sarana Perdagangan di Kecamatan Bolangitang Barat, 2021	

	Halaman Page
	<i>Number of Trade Facilities by Villages/Kelurahan and Type of Trade Facilities in Bolangitang Barat Subdistrict, 2021</i> ..... 136
7.5	Banyaknya Pangkalan/Agen Minyak Tanah dan LPG Menurut Desa/Kelurahan di Kecamatan Bolangitang Barat, 2021 <i>Number of Korosene Shop and LPG Shop by Villages/Kelurahan in Bolangitang Barat Subdistrict, 2021</i> ..... 138
7.6	Banyaknya Bengkel Roda 2 dan Roda 4 Menurut Desa/Kelurahan di Kecamatan Bolangitang Barat, 2021 <i>Number of Motorcycle Workshop and Garage by Villages/Kelurahan in Bolangitang Barat Subdistrict, 2021</i> ..... 139

<https://bolmutkab.bps.go.id>



## DAFTAR GAMBAR/LIST OF FIGURES

		Halaman Page
1.1	Luas Daerah menurut Desa/Kelurahan (km <sup>2</sup> ), 2021 <i>Total Area by Village/Kelurahan (%), 2021</i> .....	6
1.2	Jarak ke Ibukota Kecamatan Menurut Desa/Kelurahan di Kecamatan Bolangitang Barat (km), 2021 <i>Distance to the Subdistrict Capital by Village/Kelurahan in Bolangitang Barat Subdistrict (km), 2021</i> .....	7
2.1	Persentase pendidikan tertinggi Sangadi di Kecamatan Bolangitang Barat, 2021 <i>Percentage of Education Level of Village Head in Bolangitang Barat Subdistrict, 2021</i> .....	20
2.2	Persentase pendidikan tertinggi Sekretaris Desa di Kecamatan Bolangitang Barat, 2021 <i>Percentage of Eduaction Level Secretary of Village of Bolangitang Barat Subdistrict, 2021</i> .....	21
3.1	Persentase total penduduk di Kecamatan Bolangitang Barat, 2021 <i>Percentage of Total Population in Bolangitang Barat Subdistrict, 2021</i> .....	36
3.2	Rasio jenis kelamin penduduk di Kecamatan Bolangitang Barat, 2021 <i>Population of Sex Ratio in Bolangitang Barat Subdistrict, 2021</i> .....	37
4.1	Banyaknya Desa/Kelurahan Menurut Sumber Air Minum Sebagian Besar Keluarga di Kecamatan Bolangitang Barat, 2021 <i>Number of Villages/Kelurahan by Drinking Water Source of Majority Family in Bolangitang Barat Subdistrict, 2021</i> .....	50
4.2	Jumlah Surat Keterangan Tidak Mampu (SKTM) yang Dikeluarkan Oleh Desa Menurut Desa/Kelurahan di Kecamatan Bolangitang Barat, 2021 <i>Number of Poor Mark Certificate From Village by Villages in Bolangitang Barat Subdistrict, 2021</i> .....	51
5.1	Penggunaan Produksi Pertanian Utama yang Dihasilkan di Kecamatan Bolangitang Barat, 2021 <i>Utilization of The Main Agricultural Production Produced in Bolangitang Barat Subdistrict, 2021</i> .....	96
5.2	Persentase Produk Pertanian Utama yang Ditanam oleh Sebagian Besar Petani di Bolangitang Barat, 2021	

	Halaman Page
	<i>Percentage of Cultivated Main Agricultural Product by Most Farmers in Bolangitang Barat Subdistrict, 2021.....</i> 97
6.1	Jumlah Desa menurut Banyaknya Operator Seluler di Kecamatan Bolangitang Barat, 2021 <i>Number of Village by Number of Mobile Operators in Bolangitang Barat Subdistrict, 2021.....</i> 116
6.2	Persentase Kekuatan Sinyal Telepon Seluler di Kecamatan Bolangitang Barat, 2021 <i>Percentage of The Strenght of Celular Phone Signal in Bolangitang Barat Subdistrict, 2021.....</i> 117
7.1	Banyaknya Bengkel Roda 2 Menurut Desa di Kecamatan Bolangitang Barat, 2021 <i>Number of Motorcycle Workshop and Garage by Villages in Bolangitang Barat Subdistrict, 2021... ..</i> 130
7.2	Banyaknya Pangkalan/Agen LPG Menurut Desa di Kecamatan Bolangitang Barat, 2021 <i>Number of LPG Shop by Villages in Bolangitang Barat Subdistrict, 2021.....</i> 93



## PENJELASAN UMUM/EXPLANATORY NOTES

Tanda-tanda, satuan-satuan, dan lain-lainnya yang digunakan dalam publikasi ini adalah sebagai berikut:

*Symbols, measurement units, and acronyms which are used in this publication, are as follows:*

### 1. TANDA-TANDA/SYMBOLS

Data tidak tersedia/ <i>Data not available</i> .....	: ...
Tidak ada atau nol / <i>Null or zero</i> .....	: -
Data dapat diabaikan/ <i>Data negligible</i> .....	: 0
Tanda decimal/ <i>Decimal point</i> .....	: ,
Data tidak dapat ditampilkan/ <i>Not applicable</i> .....	: NA
Angka estimasi/ <i>Estimated figures</i> .....	: e
Angka diperbaiki/ <i>Revised figures</i> .....	: r
Angka sementara/ <i>Preliminary figures</i> .....	: x
Angka sangat sementara/ <i>Very preliminary figures</i> .....	: xx
Angka sangat sangat sementara/ <i>Very very preliminary figures</i> .....	: xxx

### 2. SATUAN/UNITS

barel/ <i>barrel</i> .....	: 158,99 liter/ <i>litres</i> = 1/6,2898 m <sup>3</sup>
hektar (ha)/ <i>hectare (ha)</i> .....	: 10 000 m <sup>2</sup>
kilometer (km)/ <i>kilometres (km)</i> .....	: 1 000 meter/ <i>meters (m)</i>
knot/ <i>knot</i> .....	: 1,8523 km/jam ( <i>km/hour</i> )
kuintal/ <i>quintal</i> .....	: 100 kg
KWh .....	: 1 000 Watt hour
MWh .....	: 1 000 KWh
liter (untuk beras)/ <i>litre (for rice)</i> .....	: 0,80 kg
MMSCF .....	: 1/35,3 m <sup>3</sup>
metrik ton (m.ton)/ <i>metric ton (m. ton)</i> .....	: 0,98421 long ton = 1 000 kg
ons/ <i>ounce</i> .....	: 28,31 gram/ <i>grams</i>
ton .....	: 1 000 kg

Satuan lain: buah, dus, butir, helai/lembar, kaleng, batang, pulsa, ton kilometer (ton-km), jam, menit, persen (%).

*Other units: unit, pack, pieces, sheet, tin, pulse, ton-kilometres(ton-km), hour, minute, percent (%).*

Perbedaan angka di belakang koma disebabkan oleh pembulatan angka.  
*The difference in decimal numbers is caused by rounding.*





## DAFTAR SINGKATAN/LIST OF ABBREVIATION

SI	: Stasiun Iklim/ <i>Climate Station</i>
SMPK	: Stasiun Meterologi Pertanian Khusus/ <i>Special Agricultural Meteorological Station</i>
t.t	: Tempat tidur/ <i>Bed</i>
BCG	: Bacillus Calmette Guerin
DPT	: Difteri, Pertusis, Tetanus/ <i>Diphtheria, Tetanus, and Pertussis</i>
TT	: Tetanus Toxoid
IOT	: Industri Obat Tradisional/ <i>Traditional Medicine Industry</i>
IKOT	: Industri Kecil Obat Tradisional/ <i>Traditional Medicine Small Industry</i>
Alkes	: Alat kesehatan/ <i>Health Kits</i>
PKRT	: Perbekalan Kesehatan Rumah tangga/ <i>Household Health Logistics</i>
Kompl	: Komplemen/ <i>Complement</i>
IRTP	: Industri Pangan Produksi Rumah Tangga/ <i>Foods Home Industry</i>
PBF	: Pedagang Besar Farmasi/ <i>Pharmacy Whole-seller</i>
GFK	: Gudang Farmasi Kab/Kota/Regency/ <i>Municipality Pharmacy Warehouse</i>
RB	: Rumah Bersalin/ <i>Delivery House</i>
Pustu	: Puskesmas pembantu/ <i>Auxiliary Public Health Center</i>
BP	: Balai Pengobatan/ <i>Polyclinic</i>
TPS	: Tempat Pembuangan Sampah Sementara / <i>landfill</i>
Jamkesmas	: Jaminan kesehatan masyarakat miskin/ <i>Poor public health insurance</i>
PJKMU	: Program Jaminan Kesehatan Masyarakat Umum/ <i>General Public Health Insurance Program</i>
SIUP	: Surat Ijin Usaha Perdagangan/ <i>Trading Permission Letter</i>
TDP	: Tanda Daftar Perusahaan/ <i>Company Registration Identity</i>
API	: Angka Pengenal Importir/ <i>Importer's Identity Number</i>



**BAB 1**

**GEOGRAFI**  
***GEOGRAPHY***

<https://dolmutkab.bps.go.id>



## **PENJELASAN TEKNIS**

1. Secara astronomis, Indonesia terletak antara 6' Lintang Utara dan 11' Lintang Selatan dan antara 95'-141' Bujur Timur dan dilalui oleh garis ekuator atau garis khatulistiwa yang terletak pada garis lintang 0'.
2. Berdasarkan posisi geografisnya, Kecamatan Bolangitang Barat memiliki batas-batas : Utara - Laut Sulawesi; Selatan - Kabupaten Bolaang Mongondow Selatan; Timur - Kecamatan Bolangitang Timur; Barat - Kecamatan Kaidipang.
3. Kecamatan Bolangitang Barat terdiri dari 18 desa. Luas secara keseluruhan mencapai 326,44 km
4. Jarak ke ibukota adalah jarak tempuh yang dilalui oleh warga.

## **TECHNICAL NOTES**

1. *Astronomically, Indonesia is located between 6' North latitude and 11' South Latitude and between 95'-141' East Longitude and lies on equator line located at 0' latitude line.*
2. *In terms of geographic position, Bolangitang Barat Subdistrict has boundaries as follows : North - Sulawesi Sea; South - Bolaang Mongondow Selatan Regency; East - Bolangitang Timur Subdistrict; West - Kaidipang Subdistrict.*
3. *Bolangitang Barat Subdistrict has 18 villages. The overall broad reach 326,44 km<sup>2</sup>.*
4. *Distance to the capital is a distance travelled by residents.*

<https://bolmutkab.bps.go.id>

## ULASAN

Luas daratan wilayah kecamatan Bolangitang Barat adalah sebesar 326,44 km<sup>2</sup>.

Jarak antara ibukota kabupaten ke wilayah desa yaitu :

1. Paku - 13 km
2. Ollot II - 10 km
3. Ollot - 10 km
4. Ollot I - 6 km
5. Sonuo - 10 km
6. Wakat - 16 km
7. Tote - 20 km
8. Iyok - 12 km
9. Langi - 9 km
10. Jambu Sarang - 6 km
11. Talaga Tomoagu - 5 km
12. Bolangitang - 6 km
13. Bolangitang I - 6 km
14. Bolangitang II - 5 km
15. Talaga - 6 km
16. Paku Selatan - 13 km
17. Keimanga - 12 km
18. Tanjung Buaya - 8 km

## DESCRIPTION

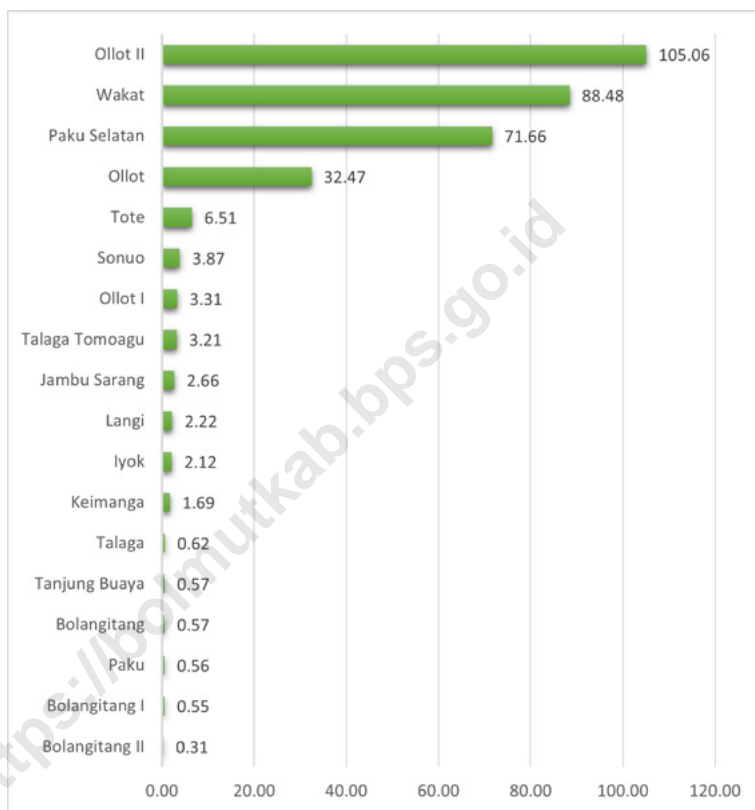
*The land area of Bolangitang Barat Subdistrict is 326,44 km<sup>2</sup>.*

*The distance between regency capital to subdistrict are :*

1. *Paku - 13 km*
2. *Ollot II - 10 km*
3. *Ollot - 10 km*
4. *Ollot I - 6 km*
5. *Sonuo - 10 km*
6. *Wakat - 16 km*
7. *Tote - 20 km*
8. *Iyok - 12 km*
9. *Langi - 9 km*
10. *Jambu Sarang - 6 km*
11. *Talaga Tomoagu - 5 km*
12. *Bolangitang - 6 km*
13. *Bolangitang I - 6 km*
14. *Bolangitang II - 5 km*
15. *Talaga - 6 km*
16. *Paku Selatan - 13 km*
17. *Keimanga - 12 km*
18. *Tanjung Buaya - 8 km*

**Gambar** 1.1  
**Figures**

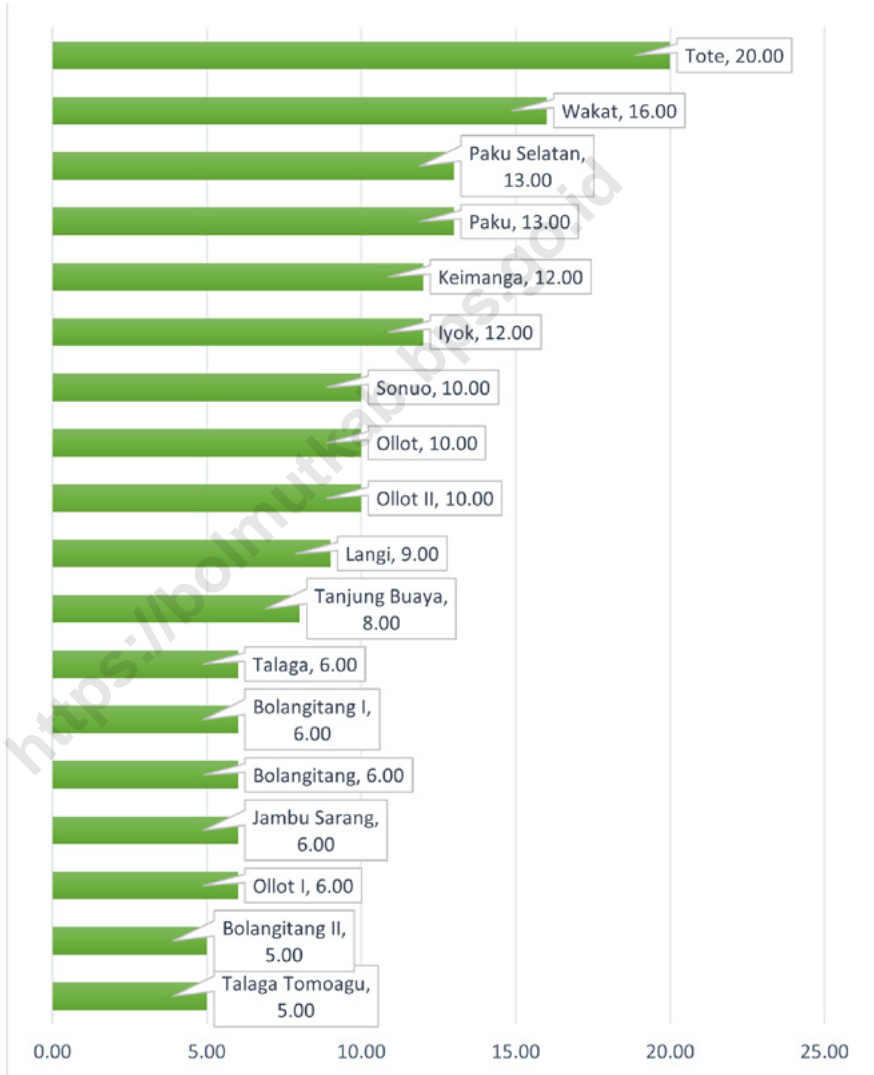
**Luas Daerah menurut Desa/Kelurahan (km<sup>2</sup>), 2021**  
**Total Area by Village/Kelurahan (km<sup>2</sup>), 2021**



Sumber/Source :

**Gambar** 1.2  
**Figures**

**Jarak ke Ibukota Kecamatan Menurut Desa/Kelurahan di Kecamatan Bolangitang Barat (km), 2021**  
*Distance to the Subdistrict Capital by Village/Kelurahan in Bolangitang Barat Subdistrict (km), 2021*



Sumber/Source: ...



**Tabel 1.1**  
**Table**

**Letak Astronomis Menurut Desa/Kelurahan di Kecamatan Bolangitang Barat, 2021**  
**Astronomy Location by Villages/Kelurahan in Bolangitang Barat Subdistrict, 2021**

<b>Desa/Kelurahan</b> <b>Village/Kelurahan</b>	<b>Garis Lintang</b> <b>Latitude</b>	<b>Garis Bujur</b> <b>Longitude</b>
(1)	(2)	(3)
Paku	0,861	123,330
Ollot II	0,870	123,328
Ollot	0,875	123,325
Ollot I	0,883	123,320
Sonuo	0,891	123,314
Wakat	0,896	123,361
Tote	0,903	123,340
Iyok	0,902	123,340
Langi	0,897	123,319
Jambu Sarang	0,898	123,300
Talaga Tomoagu	0,901	123,299
Bolangitang	0,908	123,300
Bolangitang I	0,906	123,306
Bolangitang II	0,909	123,307
Talaga	0,907	123,295
Paku Selatan	0,856	123,330
Keimanga	0,880	123,323
Tanjung Buaya	0,902	123,338

Catatan/Note: ...

Sumber/Source: ...

**Tabel 1.2**  
**Table**

**Batas Desa Menurut Desa/Kelurahan di Kecamatan Bolangitang Barat, 2021**  
**Villages/Kelurahan Boundary by Villages/Kelurahan in Bolangitang Barat Subdistrict, 2021**

<b>Desa/Kelurahan</b> <i>Village/Kelurahan</i>	<b>Batas Utara</b> <i>Northern Boundary</i>	<b>Batas Selatan</b> <i>Southern Boundary</i>
(1)	(2)	(3)
Paku	Desa Keimanga	Desa Paku Selatan
Ollot II	Desa Ollot	Desa Keimanga
Ollot	Desa Ollot I	Desa Ollot II
Ollot I	Desa Sonuo	Desa Ollot
Sonuo	Desa Jambusarang	Desa Ollot I
Wakat	Laut Sulawesi	Desa Ollot
Tote	Laut Sulawesi	Perkebunan
Iyok	Laut Sulawesi	Desa Sonuo
Langi	Laut Sulawesi	Desa Sonuo
Jambu Sarang	Desa Bolangitang	Desa Sonuo
Talaga Tomoagu	Desa Talaga	Desa Soligir
Bolangitang	Desa Bolangitang II	Desa Jambusarang
Bolangitang I	Laut Sulawesi	Desa Talaga
Bolangitang II	Laut Sulawesi	Desa Bolangitang
Talaga	Desa Bolangitang I	Desa Talaga Tomoagu
Paku Selatan	Desa Paku	Hutan
Keimanga	Desa Ollot II	Paku Selatan
Tanjung Buaya	Laut Sulawesi	Perkebunan Ollot

Lanjutan Tabel/*Continued Table 1.2*

<b>Desa/Kelurahan Village/Kelurahan</b>	<b>Batas Barat Western Boundary</b>	<b>Batas Timur Eastern Boundary</b>
(1)	(2)	(3)
Paku	Hutan	Sungai
Ollot II	Pegunungan Mokapog	Perkebunan Desa Tote
Ollot	Perkebunan Ilohu	Perkebunan Tobihoh
Ollot I	Perkebunan Ilohu	Perkebunan Mokoditek
Sonuo	Persawahan Desa Jambusarang	Desa Langi
Wakat	Desa Tote	Desa Mokoditek
Tote	Desa Tanjung Buaya	Desa Wakat
Iyok	Desa Langi	Desa Tanjung Buaya
Langi	Desa Jambusarang	Desa Iyok
Jambu Sarang	Desa Talaga Tomoagu	Sungai Bolangitang
Talaga Tomoagu	Desa Kuala Utara	Desa Jambusarang
Bolangitang	Desa Talaga	Perkebunan
Bolangitang I	Desa Bolangitang & Bolangitang II	Desa Kuala
Bolangitang II	Desa Bolangitang I	Sungai Bolangitang
Talaga	Desa Bolangitang I	Desa Bolangitang
Paku Selatan	Perkebunan Sonuo	Sungai
Keimanga	Perkebunan Ollot II	Desa Tote
Tanjung Buaya	Desa Iyok	Desa Tote

Catatan/*Note:* ...

Sumber/*Source:* Aparatur Desa/Kelurahan (Lurah/Sangadi/Sekretaris)/ *Village Apparatus/Kelurahan (Lurah/Sangadi/Secretary)*

**Tabel 1.3**  
**Table**

**Luas Daerah Menurut Desa/Kelurahan di Kecamatan Bolangitang Barat, 2021**  
**Total Area by Villages/Kelurahan in Bolangitang Barat Subdistrict, 2021**

Desa/Kelurahan Village/Kelurahan	Luas Total Area (km <sup>2</sup> /sq,km)	Persentase terhadap Luas Kecamatan Percentage to Subdistrict Area
(1)	(2)	(3)
Paku	0,56	0,17
Ollot II	105,06	32,18
Ollot	32,47	9,95
Ollot I	3,31	1,01
Sonuo	3,87	1,19
Wakat	88,48	27,10
Tote	6,51	1,99
Iyok	2,12	0,65
Langi	2,22	0,68
Jambu Sarang	2,66	0,81
Talaga Tomoagu	3,21	0,98
Bolangitang	0,57	0,17
Bolangitang I	0,55	0,17
Bolangitang II	0,31	0,09
Talaga	0,62	0,19
Paku Selatan	71,66	21,95
Keimanga	1,69	0,52
Tanjung Buaya	0,57	0,17
<b>Bolangitang Barat</b>	<b>326,44</b>	<b>100,00</b>

Catatan/Note: ...

Sumber/Source: BPS, Pendataan Potensi Desa (Podes) 2021/BPS-Statistics Indonesia, Village Potential Data Collecting 2021

**Tabel 1.4**  
**Table**

**Jarak ke Kantor Camat dan Kantor Bupati/Walikota Menurut Desa/Kelurahan di Kecamatan Bolangitang Barat (km), 2021**  
**Distance to the Subdistrict Office and Regency/Municipal Office by Villages/Kelurahan in Bolangitang Barat Subdistrict (km), 2021**

Desa/Kelurahan Village/Kelurahan	Jarak ke Kantor Camat (Km) Distance to Subdistrict Office	Jarak ke Kantor Bupati/ Walikota (Km) Distance to Regency/Municipal Office
(1)	(2)	(3)
Paku	7	13
Ollot II	5	10
Ollot	5	10
Ollot I	5	6
Sonuo	3	10
Wakat	11	16
Tote	10	20
Iyok	7	12
Langi	3	9
Jambu Sarang	1	6
Talaga Tomoagu	1	5
Bolangitang	1	6
Bolangitang I	1	6
Bolangitang II	1	5
Talaga	1	6
Paku Selatan	7	13
Keimanga	5	12
Tanjung Buaya	5	8

Catatan/Note: ...

Sumber/Source: BPS, Pendataan Potensi Desa (Podes) 2021/BPS-Statistics Indonesia, Village Potential Data Collecting 2021

**Tabel 1.5**  
**Table**

**Nama-Nama Sungai yang Melintas Menurut Desa/  
Kelurahan di Kecamatan Bolangitang Barat, 2021**  
**River Names by Villages/Kelurahan in Bolangitang Barat  
Subdistrict, 2021**

<b>Desa/Kelurahan</b> <b>Village/Kelurahan</b>	<b>Nama Sungai yang Melintas</b> <b>River Names</b>		
(1)	(2)	(3)	(4)
Paku	Inoulas	Besar	-
Ollot II	Bolangitang	-	-
Ollot	Bolangitang	-	-
Ollot I	Ollot	-	-
Sonuo	Bolangitang	-	-
Wakat	Wakat	-	-
Tote	Embung	-	-
Iyok	-	-	-
Langi	Ponton	Bolangitang	-
Jambu Sarang	Bolangitang	-	-
Talaga Tomoagu	-	-	-
Bolangitang	Bolangitang	-	-
Bolangitang I	Huhuwo	-	-
Bolangitang II	Bolangitang	-	-
Talaga	-	-	-
Paku Selatan	Naulas	Inopombo	Bolangitang
Keimanga	Bolangitang	Iyoki	-
Tanjung Buaya	-	-	-

Catatan/Note: ...

Sumber/Source: Aparatur Desa/Kelurahan (Lurah/Sangadi/Sekretaris)/ Village Apparatus/Kelurahan (Lurah/Sangadi/Secretary)

**Tabel 1.6**  
**Table**

**Nama-Nama Gunung yang Melintas Menurut Desa/  
Kelurahan di Kecamatan Bolangitang Barat, 2021**  
**Mountain Names by Villages/Kelurahan in Bolangitang  
Barat Subdistrict, 2021**

<b>Desa/Kelurahan</b> <b>Village/Kelurahan</b>	<b>Nama Gunung yang Melintas</b> <b>Mountain Names</b>		
(1)	(2)	(3)	(4)
Paku	Inaulas	-	-
Ollot II	-	-	-
Ollot	Ilohu	Tobiho	-
Ollot I	Mokapog	-	-
Sonuo	Ponumul	Buutu	-
Wakat	Pilar	Togu	-
Tote	Tobiho	-	-
Iyok	Bu'utu	-	-
Langi	Buutu	Keinumo	Batu Rapa
Jambu Sarang	Lombopait	Longano	Kinandi
Talaga Tomoagu	Maligugu	-	-
Bolangitang	-	-	-
Bolangitang I	-	-	-
Bolangitang II	-	-	-
Talaga	-	-	-
Paku Selatan	Inopombo	Paku	Inaulas
Keimanga	Mokapog	Keimanga	Sombito
Tanjung Buaya	Banggele	Sambaka	Dupolla

Catatan/Note: ...

Sumber/Source: Aparatur Desa/Kelurahan (Lurah/Sangadi/Sekretaris)/ Village Apparatus/Kelurahan (Lurah/Sangadi/Secretary)

The background features a stylized, layered design of green leaves and branches. The leaves are in various shades of green, from light to dark, and are arranged in a way that creates a sense of depth and movement. The branches are white and curve through the composition. The overall aesthetic is clean and modern, with a focus on natural elements.

**BAB 2**

**PEMERINTAHAN**  
**GOVERNMENT**

<https://oolmutkaindonesia.go.id>





## PENJELASAN TEKNIS

1. Desa adalah desa dan desa adat atau yang disebut dengan nama lain, selanjutnya disebut Desa adalah kesatuan masyarakat hukum yang memiliki batas wilayah yang berwenang untuk mengatur dan mengurus urusan pemerintahan, kepentingan masyarakat setempat berdasarkan prakarsa masyarakat, hak asal usul, dan/atau hak tradisional yang diakui dan dihormati dalam system Pemerintahan Negara Kesatuan Republik Indonesia (Undang-Undang Nomor 6 Tahun 2014 tentang Desa).
2. Kelurahan adalah suatu wilayah yang dipimpin oleh seorang Lurah sebagai perangkat daerah kabupaten dan atau daerah kota di bawah kecamatan (UndangUndang No. 32 Tahun 2004 tentang Pemerintahan Daerah).

## TECHNICAL NOTES

1. *Village is village and custom village or that is called by other terms, hereinafter referred to as the village is the unity of the legal community who have territorial boundaries that are authorized to regulate and manage government affairs, the interest of local communities based on community initiatives, the origin and local customs that are acknowledged and respected within the unitary System of Government Republic of Indonesia (Law No. 6 Year 2014 about Village).*
2. *Sub-district is an area that is led by a sub-district head (Lurah) as an apparatus of regency and or city under the district (Law No. 32 Year 2004 about Local Governmental).*

<https://bolmutkab.bps.go.id>

## **ULASAN**

Kecamatan Bolangitang barat merupakan bagian dari Kabupaten Bolaang Mongondow Utara yang terdiri dari 18 Desa.

Dalam bab ini akan menampilkan data-data mengenai desa, seperti nama kepala desa, pendidikannya, dan lain-lain.

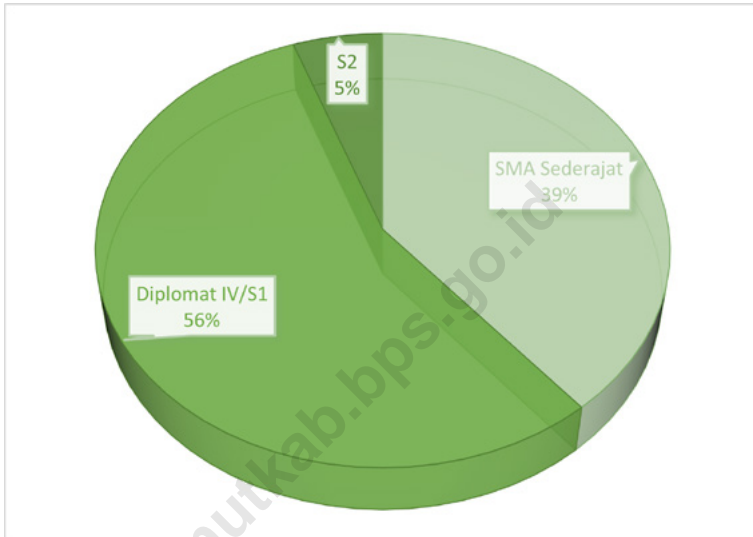
## **DESCRIPTION**

*Bolangitang Barat Subdistrict is a part of Bolaang Mongondow Utara Regency and has 18 villages.*

*This chapter will display data about the village, such as the name of the headman, his education, and others.*

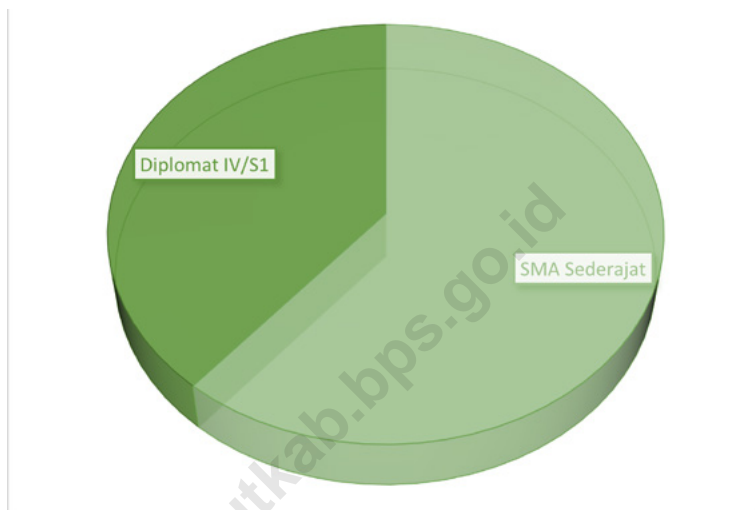
<https://bolmutkab.bps.go.id>

**Gambar 2.1** **Persentase Pendidikan Tertinggi Sangadi di Kecamatan Bolangitang Barat, 2021**  
**Figures** **Percentage of Education Level Village Head in Bolangitang Barat Subdistrict, 2021**



Sumber/Source : Aparatur Desa/Kelurahan (Lurah/Sangadi/Sekretaris)/ Village Apparatus/Kelurahan (Lurah/Sangadi/Secretary)

**Gambar 2.2** **Persentase Pendidikan Tertinggi Sekretaris Desa di Desa Bolangitang Barat, 2021**  
**Figures** **Percentage of Education Level Secretary of Village in Bolangitang Barat Subdistrict, 2021**



Sumber/Source : Aparatur Desa/Kelurahan (Lurah/Sangadi/Sekretaris)/ Village Apparatus/Kelurahan (Lurah/Sangadi/Secretary)

## 2.1 WILAYAH ADMINISTRATIF ADMINISTRATIVE AREA

**Tabel 2.1.1** Jumlah Dusun, Rukun Warga (RW), dan Rukun Tetangga (RT) Menurut Desa/Kelurahan di Kecamatan Bolangitang Barat, 2021  
*Number of Dusun, Rukun Warga, and Rukun Tetangga by Villages/Kelurahan in Bolangitang Subdistrict, 2021*

Desa/Kelurahan <i>Village/Kelurahan</i>	Dusun <i>Dusun</i>	Rukun Warga (RW) <i>Rukun Warga</i>	Rukun Tetangga (RT) <i>Rukun Tetangga</i>
(1)	(2)	(3)	(4)
Paku	3	-	-
Ollot II	5	-	-
Ollot	3	-	-
Ollot I	3	-	-
Sonuo	5	-	-
Wakat	4	-	-
Tote	3	-	-
lyok	3	-	-
Langi	3	-	-
Jambu Sarang	4	-	-
Talaga Tomoagu	3	-	-
Bolangitang	3	-	-
Bolangitang I	4	-	-
Bolangitang II	3	-	-
Talaga	3	-	-
Paku Selatan	3	-	-
Keimanga	3	-	-
Tanjung Buaya	3	-	-
<b>Bolangitang Barat</b>	<b>61</b>	<b>0</b>	<b>0</b>

Catatan/Note: ...

Sumber/Source: Aparatur Desa/Kelurahan (Lurah/Sangadi/Sekretaris)/ Village Apparatus/Kelurahan (Lurah/Sangadi/Secretary)

## 2.2 SUMBER DAYA MANUSIA HUMAN RESOURCES

**Tabel**  
**Table** 2.2.1

**Kepala Desa (Sangadi) Menurut Desa/Kelurahan, Jenis Kelamin dan Pendidikan di Kecamatan Bolangitang Barat, 2021**  
**Village Head by Villages/Kelurahan, Sex, and Educational Level in Bolangitang Subdistrict, 2021**

Desa/Kelurahan Village/Kelurahan	Nama Kepala Desa Name of Village Head	Jenis Kelamin Sex	Pendidikan Educational Level
(1)	(2)	(3)	(4)
Paku	Subhan Goma, S.IP.	Laki-laki	Diploma IV/S1
Ollot II	Akbar SP.	Laki-Laki	Diploma IV/S1
Ollot	Irsal Ollii S.IP., MM.	Laki-laki	S2
Ollot I	Isnain Patiro	Laki-laki	SMA/Sederajat
Sonuo	Mahyudin V. Gobel, S.Pd	Laki-laki	Diploma IV/S1
Wakat	Ikram F. Baba, S.Pd.I	Laki-laki	Diploma IV/S1
Tote	Agus A. Sudiro	Laki-laki	Diploma IV/S1
Iyok	Ogon Masuara	Laki-laki	SMA/Sederajat
Langi	Mochdar S. Masuara	Laki-laki	SMA/Sederajat
Jambu Sarang	Yulianti Tinamonga	Perempuan	SMA/Sederajat
Talaga Tomoagu	Yosti Paputungan, SE.	Perempuan	Diploma IV/S1
Bolangitang	Santriani Kohongia	Perempuan	SMA/Sederajat
Bolangitang I	Irmawati Usup, S.Pd.	Perempuan	Diploma IV/S1
Bolangitang II	Desman Pua	Laki-laki	SMA/Sederajat
Talaga	Talha Mokoalung	Perempuan	SMA/Sederajat
Paku Selatan	Sarif Ponamon, S.Pd.	Perempuan	Diploma IV/S1
Keimanga	Moh. Faiz Piola	Laki-laki	Diploma IV/S1
Tanjung Buaya	Fikriyanto Famili	Laki-laki	Diploma IV/S1

Catatan/Note: ...

Sumber/Source: Aparatur Desa/Kelurahan (Lurah/Sangadi/Sekretaris)/ Village Apparatus/Kelurahan (Lurah/Sangadi/Secretary)



**Tabel 2.2.2**  
**Table**

**Nama Sekretaris Desa Menurut Desa/Kelurahan di Kecamatan Bolangitang Barat, 2021**  
**Village Secretary by Villages/Kelurahan in Bolangitang Subdistrict, 2021**

<b>Desa/Kelurahan</b> <i>Village/Kelurahan</i>	<b>Nama Sekretaris Desa</b> <i>Name of Village Secretary</i>	<b>Jenis Kelamin</b> <i>Sex</i>	<b>Pendidikan</b> <i>Educational Level</i>
(1)	(2)	(3)	(4)
Paku	Mudrik Lomuli	Laki-laki	SMA/Sederajat
Ollot II	Arham Mandjurungi	Laki-laki	SMA/Sederajat
Ollot	Ciril Posumah	Laki-laki	SMA/Sederajat
Ollot I	Tommy Van Gobel	Laki-laki	SMA/Sederajat
Sonuo	Wiksian Ollii	Laki-laki	Diploma IV/S1
Wakat	Ismet A. Goma	Laki-laki	SMA/Sederajat
Tote	Elsa Timumu	Perempuan	Diploma IV/S1
Iyok	Rifyan Datuela	Laki-laki	SMA/Sederajat
Langi	Rio Saputra Goma, S.Pd.	Laki-laki	Diploma IV/S1
Jambu Sarang	Wilham Patilima	Laki-laki	SMA/Sederajat
Talaga Tomoagu	Afriyanto Patilima, S.Pd.I	Laki-laki	Diploma IV/S1
Bolangitang	Susriaf Manansang	Perempuan	SMA/Sederajat
Bolangitang I	Trisutrisno Datukramat, S.IP	Laki-laki	Diploma IV/S1
Bolangitang II	Sorfin Ahmad	Perempuan	SMA/Sederajat
Talaga	Aprisal Pohontu	Laki-laki	Diploma IV/S1
Paku Selatan	Patri Mamonto, S.Pd.	Laki-laki	Diploma IV/S1
Keimanga	Istamin Paputungan	Laki-laki	SMA/Sederajat
Tanjung Buaya	Nurnaningsi Karim	Perempuan	SMA/Sederajat

Catatan/Note: ...

Sumber/Source: Aparatur Desa/Kelurahan (Lurah/Sangadi/Sekretaris)/ Village Apparatus/Kelurahan (Lurah/Sangadi/Secretary)

**Tabel** 2.2.3  
**Table**

**Nama Ketua Badan Permusyawaratan Desa (BPD)  
Menurut Desa/Kelurahan di Kecamatan Bolangitang  
Barat, 2021**  
*Head of Village Council by Villages/Kelurahan in  
Bolangitang Subdistrict, 2021*

<b>Desa/Kelurahan</b> <i>Village/Kelurahan</i>	<b>Ketua Badan Permusyawaratan Desa (BPD)</b> <i>Village Council</i>
(1)	(2)
Paku	Elha Aku
Ollot II	Marwiyah Pahata
Ollot	Harsono Mokolintad
Ollot I	Afdal
Sonuo	Masrudin Van Gobel
Wakat	Darsul Nani, S.Pd.
Tote	Yuyun Polinte
Iyok	Rauf Datukramat
Langi	Ahmad Lauma
Jambu Sarang	Haris Masuara
Talaga Tomoagu	Ferdi Oliy, SE.I.
Bolangitang	Oslan Oliy, S.Pd.
Bolangitang I	Abdullah Pontoh
Bolangitang II	Ramswed Mirad Pontoh
Talaga	Ali Pohontu
Paku Selatan	Sutrisno Bila
Keimanga	Abd. Manan H. Saad
Tanjung Buaya	Weltji Berahima

Catatan/Note: ...

Sumber/Source: Aparatur Desa/Kelurahan (Lurah/Sangadi/Sekretaris)/ Village Apparatus/Kelurahan (Lurah/Sangadi/Secretary)

**Tabel** 2.2.4  
**Table**

**Status dan Klasifikasi Desa Menurut Desa/Kelurahan di Kecamatan Bolangitang Barat, 2021**  
**Status and Classification by Villages/Kelurahan in Bolangitang Subdistrict, 2021**

<b>Desa/Kelurahan</b> <b>Village/Kelurahan</b>	<b>Status</b> <b>Status</b>	<b>Klasifikasi</b> <b>Classification</b>
(1)	(2)	(3)
Paku	Definitif	Swadaya
Ollot II	Definitif	Swadaya
Ollot	Definitif	Swadaya
Ollot I	Definitif	Swakarsa
Sonuo	Definitif	Swakarsa
Wakat	Definitif	Swasembada
Tote	Definitif	Lainnya
Iyok	Definitif	Swadaya
Langi	Definitif	Swadaya
Jambu Sarang	Definitif	Swadaya
Talaga Tomoagu	Definitif	Swadaya
Bolangitang	Definitif	Swasembada
Bolangitang I	Definitif	Swadaya
Bolangitang II	Definitif	Swadaya
Talaga	Definitif	Swadaya
Paku Selatan	Definitif	Swakarsa
Keimanga	Definitif	Lainnya
Tanjung Buaya	Definitif	Swadaya

Catatan/Note: ...

Sumber/Source: Aparatur Desa/Kelurahan (Lurah/Sangadi/Sekretaris)/ Village Apparatus/Kelurahan (Lurah/Sangadi/Secretary)

**Tabel**  
**Table** 2.2.5

**Jumlah Aparatur Pemerintah Desa Menurut Desa/  
Kelurahan di Kecamatan Bolangitang Barat, 2021**  
**Number of Village Officials by Villages/Kelurahan in  
Bolangitang Subdistrict, 2021**

Desa/Kelurahan Village/Kelurahan	Sekretariat <sup>1</sup> Secretariat <sup>1</sup>	Pelaksana Teknis Technical Implementation	Pelaksana Kewilayahan Head of Dusun	Pegawai Lainnya Other Village Officials
(1)	(2)	(3)	(4)	(5)
Paku	4	3	3	5
Ollot II	4	3	5	5
Ollot	4	3	3	2
Ollot I	3	3	3	2
Sonuo	2	2	5	2
Wakat	3	3	4	2
Tote	3	3	3	2
lyok	3	3	3	13
Langi	3	3	3	2
Jambu Sarang	3	3	4	2
Talaga Tomoagu	4	3	3	3
Bolangitang	3	3	3	2
Bolangitang I	5	3	4	4
Bolangitang II	4	3	3	3
Talaga	5	3	3	4
Paku Selatan	3	3	3	2
Keimanga	3	3	3	2
Tanjung Buaya	3	3	3	2

Catatan/Note: <sup>1</sup>Termasuk Kepala Urusan Tata Usaha dan Umum, Kepala Urusan Keuangan dan Kepala Urusan Perencanaan//Include Head of Administration, Head of Finance and Head of Personnel Planning

Sumber/Source: BPS, Pendataan Potensi Desa (Podes) 2021/BPS-Statistics Indonesia, Village Potential Data Collecting 2021

**Tabel** 2.2.6  
**Table**

**Jumlah Anggota Badan Permusyawaratan Desa (BPD) dan Lembaga Pemberdayaan Masyarakat (LPM) Desa Menurut Desa/Kelurahan di Kecamatan Bolangitang Barat, 2021**  
**Number of Village Council Official and Institute for Community Empowerment Official by Villages/Kelurahan in Bolangitang Subdistrict, 2021**

Desa/Kelurahan <i>Village/Kelurahan</i>	Badan Permusyawaratan Desa (PMD) <i>Village Council</i>	Lembaga Pemberdayaan Masyarakat <i>Institute for Community Empowerment</i>
(1)	(2)	(3)
Paku	5	5
Ollot II	5	5
Ollot	5	5
Ollot I	5	5
Sonuo	5	5
Wakat	5	5
Tote	5	5
Iyok	5	5
Langi	5	5
Jambu Sarang	5	3
Talaga Tomoagu	5	5
Bolangitang	5	5
Bolangitang I	5	5
Bolangitang II	5	5
Talaga	5	5
Paku Selatan	5	5
Keimanga	5	4
Tanjung Buaya	5	5

Catatan/Note: ...

Sumber/Source: Aparatur Desa/Kelurahan (Lurah/Sangadi/Sekretaris)/ Village Apparatus/Kelurahan (Lurah/Sangadi/Secretary)

**Tabel 2.2.7**  
**Table**

**Jumlah Penerima Pendapatan Asli Daerah (PAD), Dana Desa (DD), dan Alokasi Dana Desa (ADD) Menurut Desa/ Kelurahan di Kecamatan Bolangitang Barat, 2021**  
**Number of Original Local Government Revenue, Village Fund, and Village Fund Allocation by Villages/Kelurahan in Bolangitang Subdistrict, 2021**

<b>Desa/Kelurahan</b> <b>Village/Kelurahan</b>	<b>Pendapatan Asli Daerah (PAD)</b> <b>Original Local Government Revenue</b>	<b>Dana Desa (DD)</b> <b>Village Fund</b>	<b>Alokasi Dana Desa (ADD)</b> <b>Village Fund Allocation</b>
(1)	(2)	(3)	(4)
Paku	Rp.0,00	Rp.906.037.000,00	Rp.347.382.472,00
Ollot II	Rp.0,00	Rp.1.031.493.000,00	Rp.419.239.728,00
Ollot	Rp.5.092.964,00	Rp.827.387.000,00	Rp.333.821.701,00
Ollot I	Rp.3.198.850,00	Rp.1.131.338.000,00	Rp.348.167.660,00
Sonuo	Rp.0,00	Rp.971.438.000,00	Rp.416.531.697,00
Wakat	Rp.0,00	Rp.750.403.000,00	Rp.673.737.000,00
Tote	Rp.0,00	Rp.673.737.000,00	Rp.381.518.061,00
Iyok	Rp.0,00	Rp.642.802.000,00	Rp.345.002.307,00
Langi	Rp.0,00	Rp.662.519.000,00	Rp.332.701.264,00
Jambu Sarang	Rp.0,00	Rp.870.073.000,00	Rp.344.414.307,00
Talaga Tomoagu	Rp.0,00	Rp.737.269.000,00	Rp.350.486.428,00
Bolangitang	Rp.4.226.337,00	Rp.659.558.000,00	Rp.364.125.945,00
Bolangitang I	Rp.0,00	Rp.734.925.000,00	Rp.410.614.595,00
Bolangitang II	Rp.6.768.000,00	Rp.826.244.000,00	Rp.371.615.156,00
Talaga	Rp.0,00	Rp.1.037.259.000,00	Rp.360.877.039,00
Paku Selatan	Rp.3.425.000,00	Rp.1.177.884.000,00	Rp.377.350.658,00
Keimanga	Rp.0,00	Rp.790.736.000,00	Rp.329.741.928,00
Tanjung Buaya	Rp.0,00	Rp.705.259.000,00	Rp.351.933.450,00

Catatan/Note: ...

Sumber/Source: Aparatur Desa/Kelurahan (Lurah/Sangadi/Sekretaris)/ Village Apparatus/Kelurahan (Lurah/Sangadi/Secretary)



The background features a stylized, layered design of green leaves and branches. The leaves are in various shades of green, from light to dark, and are arranged in a way that creates a sense of depth and movement. The branches are white and curve through the composition. The overall aesthetic is clean and modern, with a focus on natural elements.

## BAB 3

# **PENDUDUK** *POPULATION*

<https://oolmutkalahi.go.id>





## PENJELASAN TEKNIS

1. Penduduk Indonesia adalah semua orang yang berdomisili di wilayah teritorial Indonesia, mencakup Warga Negara Indonesia (WNI) dan Warga Negara Asing (WNA) yang telah menetap selama satu tahun atau lebih atau berencana menetap di wilayah Indonesia selama minimal satu tahun. Pada sensus sebelumnya referensi waktu dalam konsep kependudukan adalah enam bulan. Perubahan ini didasari oleh UU No. 24 Tahun 2013 tentang Perubahan atas UU No. 23 Tahun 2006 tentang Administrasi Kependudukan pada Pasal 15.
2. Rasio jenis kelamin adalah perbandingan antara jumlah penduduk laki-laki dan jumlah penduduk perempuan pada suatu daerah dan waktu tertentu, yang biasanya dinyatakan dalam banyaknya penduduk lakilaki per 100 perempuan. perbandingan antara penduduk laki-laki dan penduduk perempuan pada suatu wilayah dan waktu tertentu. Biasanya dinyatakan dengan banyaknya penduduk laki-laki untuk 100 penduduk perempuan.

## TECHNICAL NOTES

1. *The population of Indonesia are all people who live in Indonesia's territory, including Indonesian citizens and foreign citizens who have lived for one year or more or plan to stay in Indonesia territory for at least one year. In the previous census the time reference in the population concept was six months. This change is based on Law no.24 of 2013 concerning Amendments to Law no. 23 of 2006 concerning Population Administration in Article 15.*
2. *The sex ratio is the ratio between the number of male residents and the number of female residents in a certain area and time, which is usually expressed in terms of the number of male residents per 100 women. The comparison between the male population and the female population in a certain area and time. Usually expressed as the number of male residents for 100 female residents.*

<https://bolmutkab.bps.go.id>

## ULASAN

Penduduk Kecamatan Bolangitang Barat tahun 2021 berdasarkan data Kependudukan dan Catatan Sipil (Dukcapil) adalah sebanyak 16.546 jiwa. Sementara itu besarnya angka rasio jenis kelamin tahun 2021 penduduk laki-laki terhadap penduduk perempuan sebesar 105,72.

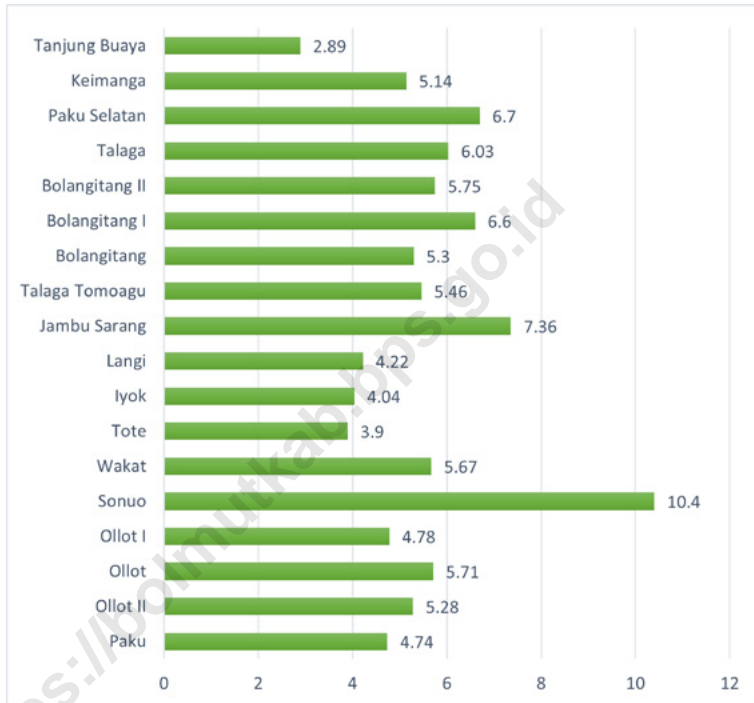
## DESCRIPTION

*Bolangitang Barat Subdistrict population based on data from Population dan Civil Registration Agency for 2021 were 16.546 people. While the sex ratio in 2021 the male population towards the female population were 105,72.*

<https://bolmutkab.bps.go.id>

**Gambar** 3.1  
**Figures**

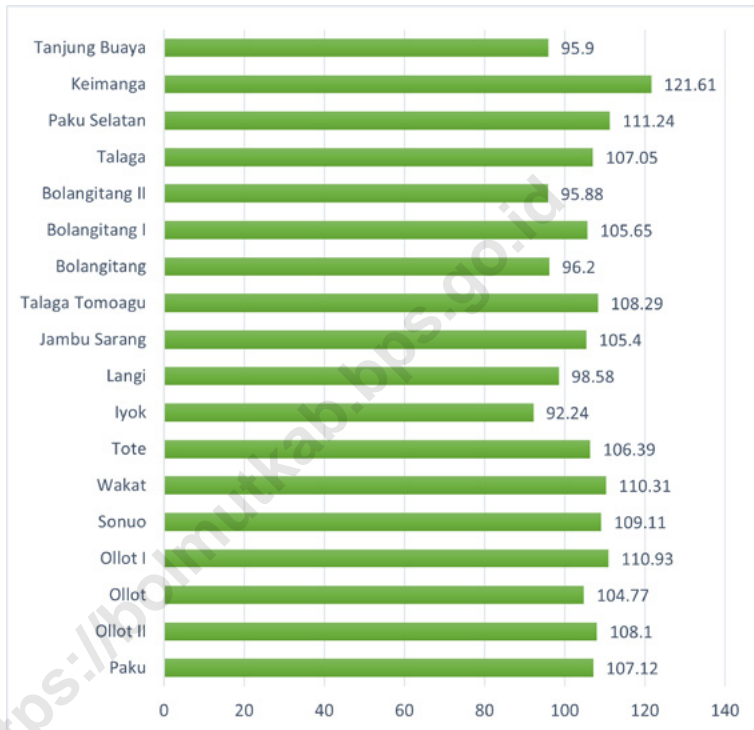
**Persentase total penduduk di Kecamatan Bolangitang Barat, 2021**  
**Percentage of Total Population in Bolangitang Barat Subdistrict, 2021**



Sumber/Source : Dinas Kependudukan dan Pencatatan Sipil/Population and Sipil Registry Office

**Gambar 3.2**  
**Figures**

**Rasio jenis kelamin penduduk di Kecamatan Bolangitang Barat, 2021**  
**Population Sex Ratio in Bolangitang Barat Subdistrict, 2021**



Sumber/Source : Dinas Kependudukan dan Pencatatan Sipil/Population and Sipil Registry Office

**Tabel 3.1**  
**Table**

**Penduduk, Distribusi Persentase Penduduk, Kepadatan Penduduk, Rasio Jenis Kelamin Penduduk Menurut Desa/ Kelurahan di Kecamatan Bolangitang Barat, 2021**  
**Population, Percentage Distribution of Population, Population Density, and Population Sex Ratio by Villages/ Kelurahan in Bolangitang Barat Subdistrict, 2021**

Desa/Kelurahan <i>Village/Kelurahan</i>	Penduduk/Population		
	Laki-Laki/Male	Perempuan/Female	Jumlah/Total
(1)	(2)	(3)	(4)
Paku	406	379	785
Ollot II	454	420	874
Ollot	483	461	944
Ollot I	416	375	791
Sonuo	898	823	1721
Wakat	492	446	938
Tote	333	313	646
Iyok	321	348	669
Langi	347	352	699
Jambu Sarang	625	593	1218
Talaga Tomoagu	470	434	904
Bolangitang	430	447	877
Bolangitang I	561	531	1092
Bolangitang II	466	486	952
Talaga	516	482	998
Paku Selatan	584	525	1109
Keimanga	467	384	851
Tanjung Buaya	234	244	478
<b>Nama Kecamatan</b>	<b>8503</b>	<b>8043</b>	<b>16546</b>

Lanjutan Tabel/*Continued Table 3.1*

Desa/Kelurahan <i>Village/Kelurahan</i>	Persentase Penduduk <i>Percentage of Total Population</i>	Kepadatan Penduduk (per Km <sup>2</sup> ) <i>Population Density per sq.km</i>	Rasio Jenis Kelamin Penduduk <i>Population Sex Ratio</i>
(1)	(5)	(6)	(7)
Paku	4.74	2.40	107.12
Ollot II	5.28	2.68	108.10
Ollot	5.71	2.89	104.77
Ollot I	4.78	2.42	110.93
Sonuo	10.40	5.27	109.11
Wakat	5.67	2.87	110.31
Tote	3.90	1.98	106.39
Iyok	4.04	2.05	92.24
Langi	4.22	2.14	98.58
Jambu Sarang	7.36	3.73	105.40
Talaga Tomoagu	5.46	2.77	108.29
Bolangitang	5.30	2.69	96.20
Bolangitang I	6.60	3.35	105.65
Bolangitang II	5.75	2.92	95.88
Talaga	6.03	3.06	107.05
Paku Selatan	6.70	3.40	111.24
Keimanga	5.14	2.61	121.61
Tanjung Buaya	2.89	1.46	95.90
<b>Nama Kecamatan</b>	<b>100</b>	<b>50,69</b>	<b>105.72</b>

Catatan/*Note*: ...

Sumber/*Source*: Dinas Kependudukan dan Pencatatan Sipil/*Population and Sipil Registry Office*



**Tabel 3.2**  
**Table**

**Jumlah Keluarga dan Keluarga Pertanian Menurut Desa/  
Kelurahan di Kecamatan Bolangitang Barat, 2021**  
**Number of Family and Farmer's Family by Villages/  
Kelurahan in Bolangitang Barat Subdistrict, 2021**

<b>Desa/Kelurahan</b> <b>Village/Kelurahan</b>	<b>Keluarga</b> <b>Family</b>	<b>Keluarga Pertanian</b> <b>Farmer's Family</b>
(1)	(2)	(3)
Paku	318	200
Ollot II	314	171
Ollot	354	204
Ollot I	420	200
Sonuo	664	420
Wakat	351	150
Tote	226	95
Iyok	252	146
Langi	253	123
Jambu Sarang	447	172
Talaga Tomoagu	320	124
Bolangitang	328	76
Bolangitang I	301	96
Bolangitang II	383	135
Talaga	319	275
Paku Selatan	317	293
Keimanga	170	243
Tanjung Buaya	353	79
<b>Bolangitang Barat</b>	<b>6090</b>	<b>3202</b>

Catatan/Note: ...

Sumber/Source: Dinas Kependudukan dan Pencatatan Sipil/Population and Sipil Registry Office  
Aparatur Desa/Kelurahan (Lurah/Sangadi/Sekretaris)/ Village Apparatus/Kelurahan (Lurah/Sangadi/Secretary)

**Tabel** 3.3  
**Table**

**Jumlah Kelahiran dan Kematian Menurut Desa/Kelurahan  
di Kecamatan Bolangitang Barat, 2021**  
**Number of Birth and Mortality by Villages/Kelurahan in  
Bolangitang Barat Subdistrict, 2021**

<b>Desa/Kelurahan</b> <b>Village/Kelurahan</b>	<b>Kelahiran</b> <b>Birth</b>	<b>Kematian</b> <b>Mortality</b>
(1)	(2)	(3)
Paku	2	3
Ollot II	4	4
Ollot	2	6
Ollot I	4	5
Sonuo	5	4
Wakat	4	1
Tote	7	0
lyok	2	3
Langi	6	5
Jambu Sarang	8	7
Talaga Tomoagu	12	3
Bolangitang	2	0
Bolangitang I	18	6
Bolangitang II	8	6
Talaga	18	6
Paku Selatan	8	10
Keimanga	5	5
Tanjung Buaya	3	1
<b>Bolangitang Barat</b>	<b>118</b>	<b>75</b>

Catatan/Note: ...

Sumber/Source: Aparatur Desa/Kelurahan (Lurah/Sangadi/Sekretaris)/ Village Apparatus/Kelurahan (Lurah/Sangadi/Secretary)

**Tabel** 3.4  
**Table**

**Penduduk Menurut Mata Pencaharian Utama dan Desa/  
Kelurahan di Kecamatan Bolangitang Barat, 2021**  
*Population by Main Job and Villages/Kelurahan in  
Bolangitang Barat Subdistrict, 2021*

<b>Desa/Kelurahan Village/Kelurahan</b>	<b>Petani Farmer</b>	<b>Nelayan Fisherman</b>	<b>Pedagang Seller</b>	<b>PNS Civil Servants</b>
(1)	(2)	(3)	(4)	(5)
Paku	200	0	0	5
Ollot II	171	0	12	21
Ollot	204	0	8	24
Ollot I	205	1	6	19
Sonuo	420	0	3	116
Wakat	150	50	20	24
Tote	307	10	3	26
Iyok	146	1	4	34
Langi	123	8	9	36
Jambu Sarang	176	8	2	30
Talaga Tomoagu	124	1	0	23
Bolangitang	76	30	16	64
Bolangitang I	85	43	48	58
Bolangitang II	15	120	11	19
Talaga	259	16	15	14
Paku Selatan	293	0	20	7
Keimanga	243	0	7	11
Tanjung Buaya	79	32	27	7
<b>Bolangitang Barat</b>	<b>3276</b>	<b>320</b>	<b>211</b>	<b>538</b>

Lanjutan Tabel/*Continued Table 3.4*

<b>Desa/Kelurahan Village/Kelurahan</b>	<b>Swasta Entrepreneur</b>	<b>TNI/Polri Army/Police</b>	<b>Lainnya Other</b>
<b>(1)</b>	<b>(6)</b>	<b>(7)</b>	<b>(8)</b>
Paku	3	1	3
Ollot II	16	0	0
Ollot	25	2	16
Ollot I	19	3	285
Sonuo	0	3	0
Wakat	6	1	0
Tote	15	0	3
Iyok	3	1	49
Langi	8	3	50
Jambu Sarang	10	4	0
Talaga Tomoagu	18	2	118
Bolangitang	48	10	5
Bolangitang I	12	5	0
Bolangitang II	30	3	134
Talaga	54	2	0
Paku Selatan	0	1	0
Keimanga	16	0	0
Tanjung Buaya	4	1	50
<b>Bolangitang Barat</b>	<b>287</b>	<b>42</b>	<b>713</b>

Catatan/*Note*: ...

Sumber/*Source*: Aparatur Desa/Kelurahan (Lurah/Sangadi/Sekretaris)/ *Village Apparatus/Kelurahan (Lurah/Sangadi/Secretary)*





**BAB 4**

**SOSIAL DAN  
KESEJAHTERAAN  
RAKYAT**  
*SOCIAL AND  
WELFARE*

<https://ojs.umsida.ac.id/index.php/abp-go.id>



## **PENJELASAN TEKNIS**

1. Jalur Pendidikan di Indonesia terdiri atas 1) pendidikan formal, 2) pendidikan nonformal, dan 3) pendidikan informal yang ketiganya dapat saling melengkapi dan memperkaya (Undang-Undang No. 20 Tahun 2014 tentang Sistem Pendidikan Nasional)
2. Jenjang Pendidikan Formal terdiri atas pendidikan dasar, pendidikan menengah, dan pendidikan tinggi. Jenis pendidikan yang diajarkan mencakup pendidikan umum, kejuruan, akademik, profesi, vokasi, keagamaan, dan khusus.

## **TECHNICAL NOTES**

1. *The Education System in Indonesia consists of 1) a formal education, 2) non-formal education, and 3) informal education that all three can be complementary and enriching (Law No. 20 Year 2014 about The National Education System).*
2. *The Formal Education Level consists of primary education, secondary education, and high education. The kind of education that taught consists of general education, vocational, academic, professional, religious, and specific education.*



<https://bolmutkab.bps.go.id>

## ULASAN

## DESCRIPTION

Sebanyak 1.310 penduduk dari total 16.546 penduduk, atau sebesar 7,91% mengajukan surat keterangan tidak mampu.

*A total of 1,310 residents out of a total of 16,546 residents, or 7.91%, submitted a certificate of incapacity.*

Mayoritas di Kecamatan Bolangitang Barat sudah menggunakan PLN.

*The majority of the population in Bolangitang Barat Subdistrict have used PLN.*

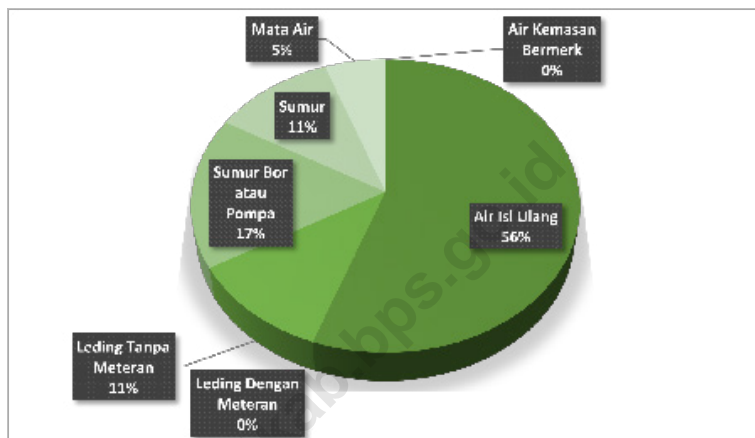
Mayoritas penduduk di Kecamatan Bolangitang Barat beragama Islam.

*The majority of the population in Bolangitang Barat Subdistrict is Muslim.*

Semua desa di Kecamatan Bolangitang Barat memiliki masjid masing-masing.

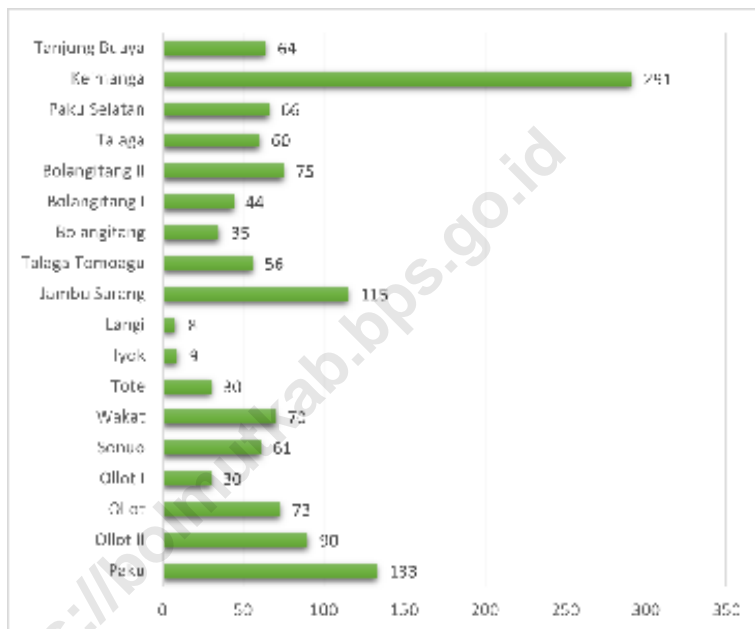
*All villages in Bolangitang Barat subdistrict have their own mosque.*

**Gambar 4.1** Banyaknya Desa/Kelurahan Menurut Sumber Air Minum Sebagian Besar Keluarga di Kecamatan Bolangitang Barat, 2021  
**Figures** *Number of Villages/Kelurahan by Drinking Water Source of Majority Family in Bolangitang Barat Subdistrict, 2021*



Sumber/Source : BPS, Pendataan Potensi Desa (Podes) 2021/BPS-Statistics Indonesia, Village Potential Data Collecting 2021

**Gambar 4.2** Jumlah Surat Keterangan Tidak Mampu (SKTM) yang Dikeluarkan Oleh Desa Menurut Desa/Kelurahan di Kecamatan Bolangitang Barat, 2021  
**Number of Poor Mark Certificate From Village by Villages in Bolangitang Barat Subdistrict, 2021**



Sumber/Source : Aparatur Desa/Kelurahan (Lurah/Sangadi/Sekretaris)/ Village Apparatus/Kelurahan (Lurah/Sangadi/Secretary)

#### 4.1 PENDIDIKAN EDUCATION

**Tabel 4.1.1** Banyaknya Desa<sup>1</sup>/Kelurahan yang Memiliki Fasilitas Sekolah Menurut Tingkat Pendidikan di Kecamatan Bolangitang Barat, 2019–2021  
**Number of Villages<sup>1</sup>/Kelurahan Having Educational Facilities by Educational Level in Bolangitang Barat Subdistrict, 2019–2021**

Tingkat Pendidikan Educational Level	2019	2020	2021
(1)	(2)	(3)	(4)
Sekolah Dasar (SD) Primary School	14	14	14
Madrasah Ibtidaiyah (MI) Madrasah Ibtidaiyah	2	2	2
Sekolah Menengah Pertama (SMP) Junior High School	2	3	3
Madrasah Tsanawiyah (MTs) Madrasah Tsanawiyah (MTs)	2	2	2
Sekolah Menengah Atas (SMA) Senior High School	1	1	1
Sekolah Menengah Kejuruan (SMK) Vocational High School	0	0	0
Madrasah Aliyah (MA) Madrasah Aliyah	1	1	1
Akademi/Perguruan Tinggi Academy/University	0	0	0

Catatan/Note: <sup>1</sup> Desa pada tabel ini termasuk Unit Permukiman Transmigrasi (UPT) yang masih dibina oleh kementerian terkait/  
Villages in this table include Transmigration Settlement Unit which is still fostered by the relevant ministries.

Sumber/Source: BPS, Pendataan Potensi Desa (Podes) 2020 dan 2021/BPS-Statistics Indonesia, Village Potential Data Collecting 2020 and 2021

**Tabel 4.1.2**  
**Table**

**Jumlah Sekolah Menurut Tingkat Pendidikan di Kecamatan Bolangitang Barat, 2020/2021 dan 2021/2022**  
**Number of Schools by Educational Level in Bolangitang Barat Subdistrict, 2020/2021 and 2021/2022**

Tingkat Pendidikan Educational Level	Negeri/Public		Swasta/Private		Jumlah/Total	
	2020/2021	2021/2022	2020/2021	2021/2022	2020/2021	2021/2022
(1)	(2)	(3)	(4)	(5)	(6)	(7)
Taman Kanak-Kanak (TK) <sup>1</sup> /Kindergarten <sup>1</sup>	0	0	15	14	15	14
Raudatul Athfal (RA) <sup>2</sup> Raudatul Athfal (RA) <sup>2</sup>	0	0	1	1	1	1
Sekolah Dasar (SD) <sup>1</sup> Elementary Schools <sup>1</sup>	18	17	0	0	18	17
Madrasah Ibtidaiyah (MI) <sup>2</sup> /Madrasah Ibtidaiyah (MI) <sup>2</sup>	0	0	2	2	2	2
Sekolah Menengah Pertama (SMP) <sup>1</sup> /Junior High Schools <sup>1</sup>	4	4	0	0	4	4
Madrasah Tsanawiyah (MTs) <sup>2</sup> /Madrasah Tsanawiyah (MTs) <sup>2</sup>	0	0	2	2	2	2
Sekolah Menengah Atas (SMA) <sup>1</sup> /Senior High Schools <sup>1</sup>	1	1	0	0	1	1
Sekolah Menengah Kejuruan (SMK) <sup>1</sup> Vocational High Schools <sup>1</sup>	0	0	0	0	0	0
Madrasah Aliyah (MA) <sup>2</sup> Madrasah Aliyah (MA) <sup>2</sup>	0	0	1	1	1	1

Catatan/Note: <sup>3</sup> Seluruh Raudatul Athfal (RA) berstatus swasta/All Raudatul Athfal (RA) are private

Sumber/Source: <sup>1</sup> Kementerian Pendidikan, Kebudayaan, Riset, dan Teknologi, Sistem Data Pokok Pendidikan, data semester ganjil laporan sampai dengan 30 November 2021/Ministry of Education, Culture, Research, and Technology, Basic Education Data System, odd semester report data up to 30 November 2021

<sup>2</sup> Kementerian Agama, EMIS, data semester ganjil laporan sampai dengan 17 Februari 2022/Ministry of Religious Affairs, EMIS, odd semester report data up to 17 February 2022

**Tabel** 4.1.3  
**Table**

**Jumlah Guru Menurut Tingkat Pendidikan di Kecamatan Bolangitang Barat, 2020/2021 dan 2021/2022**  
**Number of Teachers by Educational Level in Bolangitang Barat Subdistrict, 2020/2021 and 2021/2022**

Tingkat Pendidikan Educational Level	Negeri/Public		Swasta/Private		Jumlah/Total	
	2020/2021	2021/2022	2020/2021	2021/2022	2020/2021	2021/2022
(1)	(2)	(3)	(4)	(5)	(6)	(7)
Taman Kanak-Kanak (TK) <sup>1</sup> /Kindergarten <sup>1</sup>	0	0	40	40	40	40
Raudatul Athfal (RA) <sup>2</sup> Raudatul Athfal (RA) <sup>2</sup>	0	0	2	1	2	1
Sekolah Dasar (SD) <sup>1,3</sup> Elementary Schools <sup>1,3</sup>	118	133	0	0	118	133
Madrasah Ibtidaiyah (MI) <sup>2</sup> /Madrasah Ibtidaiyah (MI) <sup>2</sup>	0	0	14	15	14	15
Sekolah Menengah Pertama (SMP) <sup>1,3</sup> / Junior High Schools <sup>1,3</sup>	52	63	0	0	52	63
Madrasah Tsanawiyah (MTs) <sup>2</sup> /Madrasah Tsanawiyah (MTs) <sup>2</sup>	0	0	35	25	35	25
Sekolah Menengah Atas (SMA) <sup>1,3</sup> /Senior High Schools <sup>1,3</sup>	41	35	0	0	41	35
Sekolah Menengah Kejuruan (SMK) <sup>1,3,4</sup> Vocational High Schools <sup>1,3,4</sup>	0	0	0	0	0	0
Madrasah Aliyah (MA) <sup>2</sup> Madrasah Aliyah (MA) <sup>2</sup>	0	0	20	17	20	17

Catatan/Note: <sup>3</sup> Jumlah guru termasuk kepala sekolah dan guru/The total of teachers including headmaster and teacher.

<sup>4</sup> Guru yang mengajar di dua sekolah atau lebih dihitung di masing-masing sekolah/Teacher who taught in two schools or more counted in every school.

Sumber/Source: <sup>1</sup> Kementerian Pendidikan, Kebudayaan, Riset, dan Teknologi, Sistem Data Pokok Pendidikan, data semester ganjil laporan sampai dengan 30 November 2021/Ministry of Education, Culture, Research, and Technology, Basic Education Data System, odd semester report data up to 30 November 2021

<sup>2</sup> Kementerian Agama, EMIS, data semester ganjil laporan sampai dengan 17 Februari 2022/Ministry of Religious Affairs, EMIS, odd semester report data up to 17 February 2022

**Tabel** 4.1.4  
**Table**

**Jumlah Murid Menurut Tingkat Pendidikan di Kecamatan Bolangitang Barat, 2020/2021 dan 2021/2022**  
**Number of Pupils by Educational Level in Bolangitang Barat Subdistrict, 2020/2021 and 2021/2022**

Tingkat Pendidikan Educational Level	Negeri/Public		Swasta/Private		Jumlah/Total	
	2020/2021	2021/2022	2020/2021	2021/2022	2020/2021	2021/2022
(1)	(2)	(3)	(4)	(5)	(6)	(7)
Taman Kanak-Kanak (TK) <sup>1</sup> /Kindergarten <sup>1</sup>	0	0	263	232	263	232
Raudatul Athfal (RA) <sup>2</sup> Raudatul Athfal (RA) <sup>2</sup>	0	0	15	11	15	11
Sekolah Dasar (SD) <sup>1</sup> Elementary Schools <sup>1</sup>	1321	1377	0	0	1321	1377
Madrasah Ibtidaiyah (MI) <sup>2</sup> /Madrasah Ibtidaiyah (MI) <sup>2</sup>	0	0	187	184	187	184
Sekolah Menengah Pertama (SMP) <sup>1</sup> /Junior High Schools <sup>1</sup>	597	595	0	0	597	595
Madrasah Tsanawiyah (MTs) <sup>2</sup> /Madrasah Tsanawiyah (MTs) <sup>2</sup>	0	0	173	122	173	122
Sekolah Menengah Atas (SMA) <sup>1</sup> /Senior High Schools <sup>1</sup>	688	721	0	0	688	721
Sekolah Menengah Kejuruan (SMK) <sup>1</sup> Vocational High Schools <sup>1</sup>	0	0	0	0	0	0
Madrasah Aliyah (MA) <sup>2</sup> Madrasah Aliyah (MA) <sup>2</sup>	0	0	110	102	110	102

Catatan/Note: ...

Sumber/Source: <sup>1</sup> Kementerian Pendidikan, Kebudayaan, Riset, dan Teknologi, Sistem Data Pokok Pendidikan, data semester ganjil laporan sampai dengan 30 November 2021/Ministry of Education, Culture, Research, and Technology, Basic Education Data System, odd semester report data up to 30 November 2021

<sup>2</sup> Kementerian Agama, EMIS, data semester ganjil laporan sampai dengan 17 Februari 2022/Ministry of Religious Affairs, EMIS, odd semester report data up to 17 February 2022



**Tabel** 4.1.5  
**Table**

**Ada Tidaknya Kegiatan Pemberantas Buta Aksara Selama Setahun Terakhir Menurut Desa/Kelurahan di Kecamatan Bolangitang Barat, 2021**  
***Illiteracy Eradication Activities During The Previous Year by Villages/Kelurahan in Bolangitang Barat Subdistrict, 2021***

<b>Desa/Kelurahan</b> <b>Village/Kelurahan</b>	<b>Ada atau Tidak</b> <b>Yes or No</b>
(1)	(2)
Paku	Tidak
Ollot II	Ada
Ollot	Tidak
Ollot I	Tidak
Sonuo	Tidak
Wakat	Tidak
Tote	Tidak
Iyok	Ada
Langi	Tidak
Jambu Sarang	Tidak
Talaga Tomoagu	Tidak
Bolangitang	Tidak
Bolangitang I	Ada
Bolangitang II	Tidak
Talaga	Tidak
Paku Selatan	Tidak
Keimanga	Tidak
Tanjung Buaya	Tidak

Catatan/Note: ...

Sumber/Source: Aparatur Desa/Kelurahan (Lurah/Sangadi/Sekretaris)/ Village Apparatus/Kelurahan (Lurah/Sangadi/Secretary)

**Tabel** 4.1.6  
**Table**

**Ada Tidaknya Kegiatan Pendidikan Paket A/B/C Menurut Desa/Kelurahan di Kecamatan Bolangitang Barat, 2021**  
**Kejar Paket Activities by Villages/Kelurahan in Bolangitang Barat Subdistrict, 2021**

Desa/Kelurahan Village/Kelurahan	Ada atau Tidak Yes or No
(1)	(2)
Paku	Tidak
Ollot II	Ada
Ollot	Tidak
Ollot I	Ada
Sonuo	Ada
Wakat	Tidak
Tote	Ada
Iyok	Ada
Langi	Tidak
Jambu Sarang	Ada
Talaga Tomoagu	Tidak
Bolangitang	Tidak
Bolangitang I	Ada
Bolangitang II	Ada
Talaga	Ada
Paku Selatan	Ada
Keimanga	Ada
Tanjung Buaya	Ada

Catatan/Note: ...

Sumber/Source: Aparatur Desa/Kelurahan (Lurah/Sangadi/Sekretaris)/ Village Apparatus/Kelurahan (Lurah/Sangadi/Secretary)

**Tabel** 4.1.7  
**Table**

**Ada Tidaknya Kegiatan PAUD, Kelompok Bermain, dan Taman Bacaan Masyarakat Menurut Desa/Kelurahan di Kecamatan Bolangitang Barat, 2021**  
*Pre-School, Playgroup, and Community Reading Center Activities by Villages/Kelurahan in Bolangitang Barat Subdistrict, 2021*

Desa/Kelurahan <i>Village/Kelurahan</i>	PAUD <i>Pre-School</i>	Kelompok Bermain <i>Playgroup</i>	Taman Bacaan Masyarakat <i>Community Reading Center</i>
(1)	(2)	(3)	(4)
Paku	Ada	Ada	Tidak
Ollot II	Ada	Ada	Ada
Ollot	Ada	Tidak	Tidak
Ollot I	Ada	Ada	Tidak
Sonuo	Ada	Ada	Ada
Wakat	Ada	Ada	Ada
Tote	Ada	Ada	Tidak
Iyok	Ada	Ada	Ada
Langi	Ada	Ada	Tidak
Jambu Sarang	Ada	Ada	Ada
Talaga Tomoagu	Ada	Ada	Tidak
Bolangitang	Ada	Ada	Tidak
Bolangitang I	Ada	Ada	Ada
Bolangitang II	Ada	Tidak	Tidak
Talaga	Ada	Ada	Tidak
Paku Selatan	Ada	Ada	Ada
Keimanga	Ada	Ada	Tidak
Tanjung Buaya	Ada	Ada	Tidak
<b>Bolangitang Barat</b>			

Catatan/Note: ...

Sumber/Source: Aparatur Desa/Kelurahan (Lurah/Sangadi/Sekretaris)/ *Village Apparatus/Kelurahan (Lurah/Sangadi/Secretary)*

**Tabel** 4.1.8  
**Table**

**Jumlah Pondok Pesantren Menurut Desa/Kelurahan di Kecamatan Bolangitang Barat, 2021**  
**Number of Islamic Boarding Schools by Villages/Kelurahan in Bolangitang Barat Subdistrict, 2021**

<b>Desa/Kelurahan</b> <b>Village/Kelurahan</b>	<b>Pondok Pesantren</b> <b>Islamic Boarding Schools</b>
(1)	(2)
Paku	0
Ollot II	0
Ollot	0
Ollot I	0
Sonuo	0
Wakat	0
Tote	0
Iyok	0
Langi	0
Jambu Sarang	0
Talaga Tomoagu	0
Bolangitang	0
Bolangitang I	0
Bolangitang II	0
Talaga	0
Paku Selatan	0
Keimanga	0
Tanjung Buaya	0

Catatan/Note: ...

Sumber/Source: Aparatur Desa/Kelurahan (Lurah/Sangadi/Sekretaris)/ Village Apparatus/Kelurahan (Lurah/Sangadi/Secretary)

## 4.2 KESEHATAN HEALTH

**Tabel 4.2.1 Banyaknya Desa<sup>1</sup>/Kelurahan yang Memiliki Sarana Kesehatan Menurut Jenis Sarana Kesehatan di Kecamatan Bolangitang Barat, 2019–2021**  
**Number of Villages<sup>1</sup>/Kelurahan Health Facilities by Type of Health Facilities in Bolangitang Barat Subdistrict, 2019–2021**

Jenis Sarana Kesehatan Type of Health Facilities	2019	2020	2021
(1)	(2)	(3)	(4)
Rumah Sakit <i>Hospital</i>	1	1	1
Rumah Sakit Bersalin <i>Maternity Hospital</i>	0	0	0
Poliklinik/Balai Pengobatan <i>Polyclinic</i>	0	0	0
Puskesmas Rawat Inap <i>Public Health Center with Inpatient Care</i>	1	1	1
Puskesmas Tanpa Rawat Inap <i>Public Health Center without Inpatient Care</i>	1	1	1
Apotek <i>Pharmacy</i>	2	3	3

Catatan/Note: ...

Sumber/Source: BPS, Pendataan Potensi Desa (Podes) 2019–2021/BPS-Statistics Indonesia, Village Potential Data Collecting 2019–2021

**Tabel** 4.2.2  
**Table**

**Banyaknya Warga Penderita Kekurangan Gizi Menurut Desa/Kelurahan di Kecamatan Bolangitang Barat, 2020-2021**  
**Number of People with Malnutrition by Villages/Kelurahan in Bolangitang Barat Subdistrict, 2020-2021**

Desa/Kelurahan Village/Kelurahan	2020-2021
(1)	(2)
Paku	0
Ollot II	0
Ollot	0
Ollot I	0
Sonuo	0
Wakat	0
Tote	0
Iyok	0
Langi	0
Jambu Sarang	0
Talaga Tomoagu	0
Bolangitang	0
Bolangitang I	0
Bolangitang II	0
Talaga	0
Paku Selatan	0
Keimanga	0
Tanjung Buaya	0
<b>Bolangitang Barat</b>	

Catatan/Note: ...

Sumber/Source: BPS, Pendataan Potensi Desa (Podes) 2021/BPS-Statistics Indonesia, Village Potential Data Collecting 2021

**Tabel** 4.2.3  
**Table**

**Jumlah Tenaga Kesehatan yang Tinggal Menetap Menurut Desa/Kelurahan di Kecamatan Bolangitang Barat, 2021**  
**Number of Health Care by Villages/Kelurahan in Bolangitang Barat Subdistrict, 2021**

Desa/Kelurahan Village/Kelurahan	Dokter Doctor	Bidan Midwife	Tenaga Kesehatan Lainnya Other	Dukun Bayi Midwife
(1)	(2)	(3)	(4)	(5)
Paku	0	1	2	1
Ollot II	0	3	2	0
Ollot	0	4	4	0
Ollot I	0	3	5	1
Sonuo	0	9	9	2
Wakat	0	3	1	0
Tote	0	1	3	1
Iyok	0	1	1	0
Langi	0	1	6	1
Jambu Sarang	0	4	0	3
Talaga Tomoagu	1	0	17	1
Bolangitang	0	1	13	1
Bolangitang I	2	2	4	1
Bolangitang II	2	2	1	1
Talaga	0	0	0	0
Paku Selatan	0	1	0	1
Keimanga	0	0	3	0
Tanjung Buaya	0	0	1	0
<b>Bolangitang Barat</b>	<b>5</b>	<b>36</b>	<b>72</b>	<b>14</b>

Catatan/Note: ...

Sumber/Source: Aparatur Desa/Kelurahan (Lurah/Sangadi/Sekretaris)/ Village Apparatus/Kelurahan (Lurah/Sangadi/Secretary)

**Tabel** 4.2.4  
**Table**

**Jumlah Kematian Ibu Hamil dan Balita Menurut Desa/  
Kelurahan di Kecamatan Bolangitang Barat, 2021**  
**Number of Maternal and Toddler Mortality by Villages/  
Kelurahan in Bolangitang Barat Subdistrict, 2021**

Desa/Kelurahan Village/Kelurahan	Ibu Hamil <sup>1</sup> Maternal Mortality <sup>1</sup>	Balita Toddler
(1)	(2)	(3)
Paku	0	0
Ollot II	0	0
Ollot	0	0
Ollot I	0	0
Sonuo	0	1
Wakat	0	0
Tote	0	0
Iyok	0	0
Langi	0	0
Jambu Sarang	0	0
Talaga Tomoagu	0	0
Bolangitang	0	0
Bolangitang I	0	0
Bolangitang II	0	0
Talaga	0	0
Paku Selatan	0	0
Keimanga	0	0
Tanjung Buaya	0	0
<b>Bolangitang Barat</b>	<b>0</b>	<b>1</b>

Catatan/Note: <sup>1</sup>Ibu pada masa kehamilan, persalinan, atau nifas (40 hari setelah persalinan)/Mother during pregnancy, childbirth or the puerperium

Sumber/Source: Aparatur Desa/Kelurahan (Lurah/Sangadi/Sekretaris)/ Village Apparatus/Kelurahan (Lurah/Sangadi/Secretary)



**Tabel** 4.2.5  
**Table**

**Jumlah Pengguna BPJS Menurut Desa/Kelurahan di Kecamatan Bolangitang Barat, 2021**  
**Number of BPJS by Villages/Kelurahan in Bolangitang Barat Subdistrict, 2021**

<b>Desa/Kelurahan</b> <b>Village/Kelurahan</b>	<b>BPJS</b> <b>BPJS</b>
(1)	(2)
Paku	629
Ollot II	118
Ollot	127
Ollot I	50
Sonuo	1320
Wakat	312
Tote	500
Iyok	545
Langi	151
Jambu Sarang	N/A
Talaga Tomoagu	786
Bolangitang	825
Bolangitang I	715
Bolangitang II	490
Talaga	335
Paku Selatan	602
Keimanga	334
Tanjung Buaya	95
<b>Bolangitang Barat</b>	

Catatan/Note: ...

Sumber/Source: Aparatur Desa/Kelurahan (Lurah/Sangadi/Sekretaris)/ Village Apparatus/Kelurahan (Lurah/Sangadi/Secretary)

### 4.3 PERUMAHAN DAN LINGKUNGAN HOUSING AND ENVIRONMENT

**Tabel 4.3.1** Banyaknya Rumah Menurut Desa/Kelurahan dan Jenis Rumah di Kecamatan Bolangitang Barat, 2021  
*Number of House by Villages/Kelurahan and Type of House in Bolangitang Barat Subdistrict, 2021*

Desa/Kelurahan Village/Kelurahan	Jenis/Type		
	Permanen Permanent	Semi Permanen Semi Permanent	Tidak Permanen Impermanent
(1)	(2)	(3)	(4)
Paku	6	140	23
Ollot II	48	66	110
Ollot	60	100	43
Ollot I	95	107	10
Sonuo	202	234	32
Wakat	86	115	20
Tote	169	9	15
Iyok	121	4	26
Langi	50	98	32
Jambu Sarang	64	169	49
Talaga Tomoagu	55	109	33
Bolangitang	87	88	2
Bolangitang I	87	144	16
Bolangitang II	125	45	13
Talaga	75	92	48
Paku Selatan	19	85	162
Keimanga	92	71	26
Tanjung Buaya	18	89	9
<b>Bolangitang Barat</b>	<b>1459</b>	<b>1765</b>	<b>669</b>

Catatan/Note: ...

Sumber/Source: Aparatur Desa/Kelurahan (Lurah/Sangadi/Sekretaris)/ Village Apparatus/Kelurahan (Lurah/Sangadi/Secretary)

**Tabel** 4.3.2  
**Table**

**Banyaknya Desa/Kelurahan Menurut Sumber Air Minum Sebagian Besar Keluarga di Kecamatan Bolangitang Barat, 2019–2021**  
**Number of Villages/Kelurahan by Drinking Water Source of Majority Family in Bolangitang Barat Subdistrict, 2019–2021**

Sumber Air Minum Source of Drinking Water	2019	2020	2021
(1)	(2)	(3)	(4)
Air Kemasan Bermerk/ <i>Branded Bottled Water</i>	0	0	0
Air Isi Ulang/ <i>Refil Water</i>	6	8	10
Leding Dengan Meteran/ <i>Metered Piped Water</i>	0	0	0
Leding Tanpa Meteran/ <i>Non Metered Piped Water</i>	1	0	2
Sumur Bor atau Pompa/ <i>Artesian Well or Pumped Water</i>	1	0	3
Sumur/ <i>Well</i>	0	1	2
Mata Air/ <i>Spring</i>	9	3	1
Sungai/Danau/Kolam/ Waduk/Situ/ Embung/Bendungan/ <i>River/Lake/Pond/ Reservoir/Dam</i>	1	0	0
Air Hujan/ <i>Rainwater</i>	0	0	0
Lainnya/ <i>Others</i>	0	0	0

Catatan/*Note*: ...

Sumber/*Source*: BPS, Pendataan Potensi Desa (Podes) 2021/*BPS-Statistics Indonesia, Village Potential Data Collecting 2021*

**Tabel** 4.3.3  
**Table**

**Banyaknya Desa/Kelurahan Menurut Sumber Air untuk Memasak Sebagian Besar Keluarga di Kecamatan Bolangitang Barat, 2019–2021**  
**Number of Villages/Kelurahan by Water Source for Cooking of Majority Family in Bolangitang Barat Subdistrict, 2019–2021**

<b>Sumber Air untuk memasak</b> <b>Source of Water for Cooking</b>	<b>2019</b>	<b>2020</b>	<b>2021</b>
(1)	(2)	(3)	(4)
Air Kemasan Bermerk/ <i>Branded Bottled Water</i>	0	0	0
Air Isi Ulang/ <i>Refil Water</i>	1	1	0
Leding Dengan Meteran/ <i>Metered Piped Water</i>	0	0	0
Leding Tanpa Meteran/ <i>Non Metered Piped Water</i>	2	3	0
Sumur Bor atau Pompa/ <i>Artesian Well or Pumped Water</i>	3	3	3
Sumur/ <i>Well</i>	10	9	10
Mata Air/ <i>Spring</i>	2	2	5
Sungai/Danau/Kolam/ Waduk/Situ/ Embung/Bendungan/ <i>River/Lake/Pond/ Reservoir/Dam</i>	0	0	0
Air Hujan/ <i>Rainwater</i>	0	0	0
Lainnya/ <i>Others</i>	0	0	0

Catatan/*Note*: ...

Sumber/*Source*: Aparatur Desa/Kelurahan (Lurah/Sangadi/Sekretaris)/ *Village Apparatus/Kelurahan (Lurah/Sangadi/Secretary)*

**Tabel** 4.3.4  
**Table**

**Banyaknya Keluarga Menurut Desa/Kelurahan dan Jenis Pengguna Listrik di Kecamatan Bolangitang Barat, 2021**  
**Number of Family by Villages/Kelurahan and Type of Electricity Consumer in Bolangitang Barat Subdistrict, 2021**

Desa/Kelurahan <i>Village/Kelurahan</i>	Pengguna Listrik <i>Electricity Consumer</i>			Bukan Pengguna Listrik <i>Not Electricity Consumer</i>
	PLN <i>State Electricity Company</i>	Non PLN <i>Non-State Electricity Company</i>	Jumlah <i>Total</i>	
(1)	(2)	(3)	(4)	(5)
Paku	221	0	221	0
Ollot II	223	0	223	0
Ollot	248	0	248	0
Ollot I	225	0	225	0
Sonuo	468	0	468	0
Wakat	267	0	267	0
Tote	168	0	168	0
Iyok	229	0	229	1
Langi	228	0	228	0
Jambu Sarang	334	1	335	0
Talaga Tomoagu	251	0	251	0
Bolangitang	239	0	239	0
Bolangitang I	305	0	305	0
Bolangitang II	225	0	225	0
Talaga	275	0	275	0
Paku Selatan	320	0	320	4
Keimanga	251	0	251	0
Tanjung Buaya	148	0	148	0
<b>Bolangitang Barat</b>	<b>4625</b>	<b>1</b>	<b>4626</b>	<b>5</b>

Catatan/Note: ...

Sumber/Source: BPS, Pendataan Potensi Desa (Podes) 2021/BPS-Statistics Indonesia, Village Potential Data Collecting 2021

**Tabel** 4.3.5  
**Table**

**Banyaknya Desa/Kelurahan Menurut Sumber Penerangan Jalan Utama Desa/Kelurahan di Kecamatan Bolangitang Barat, 2019–2021**  
**Number of Villages/Kelurahan by Source of Villages/Kelurahan's Main Street Illumination in Bolangitang Barat Subdistrict, 2019–2021**

Sumber Penerangan Jalan Utama <i>Source of Main Street Illumination</i>	2019	2020	2021
(1)	(2)	(3)	(4)
Listrik Pemerintah/ <i>State Electricity</i>	15	13	12
Listrik Non Pemerintah/ <i>Non-State Electricity</i>	3	0	4
Non Listrik/ <i>Non-Electric</i>	0	0	0

Catatan/*Note*: ...

Sumber/*Source*: BPS, Pendataan Potensi Desa (Podes) 2019–2021/*BPS-Statistics Indonesia, Village Potential Data Collecting 2019–2021*

**Tabel** 4.3.6  
**Table**

**Banyaknya Desa/Kelurahan Menurut Penggunaan Fasilitas Tempat Buang Air Besar Sebagian Besar Keluarga di Kecamatan Bolangitang Barat, 2019–2021**  
**Number of Villages/Kelurahan by Toilet Facility Used by Majority Family in Bolangitang Barat Subdistrict, 2019–2021**

<b>Fasilitas Tempat Buang Air Besar Toilet Facility</b>	<b>2019</b>	<b>2020</b>	<b>2021</b>
(1)	(2)	(3)	(4)
<b>Jamban/Toilet</b>			
Sendiri/Private	18	17	18
Bersama/Shared	0	1	0
Umum/Public	0	0	0
<b>Bukan Jamban/Non-Toilet</b>	0	0	0
<b>Jumlah/Total</b>	<b>18</b>	<b>18</b>	<b>18</b>

Catatan/Note: ...

Sumber/Source: BPS, Pendataan Potensi Desa (Podes) 2019–2021/BPS-Statistics Indonesia, Village Potential Data Collecting 2019–2021

**Tabel** 4.3.7  
**Table**

**Banyaknya Desa/Kelurahan Menurut Jenis Bahan Bakar untuk Memasak yang Digunakan Sebagian Besar Keluarga di Kecamatan Bolangitang Barat, 2021**  
**Number of Villages/Kelurahan by Type of Cooking Fuel Used by Majority Family in Bolangitang Barat Subdistrict, 2021**

Jenis Bahan Bakar untuk Memasak <i>Type of Cooking Fuel</i>	2021
(1)	(2)
Listrik/ <i>Electric</i>	0
Elpiji 5,5 kg/ <i>Blue Gas 5.5 kg-LPG</i>	0
Elpiji 12 kg/ <i>12 kg-LPG</i>	0
Elpiji 3 kg/ <i>3 kg-LPG</i>	18
Gas Kota/ <i>City Gas</i>	0
Biogas/ <i>Biogas</i>	0
Minyak Tanah/ <i>Kerosene</i>	0
Briket/ <i>Briquettes</i>	0
Arang/ <i>Charcoal</i>	0
Kayu Bakar/ <i>Firewood</i>	0
Lainnya/ <i>Others</i>	0
<b>Jumlah/<i>Total</i></b>	<b>18</b>

Catatan/*Note*: ...

Sumber/*Source*: BPS, Pendataan Potensi Desa (Podes) 2021/BPS-Statistics Indonesia, Village Potential Data Collecting 2021



#### 4.4 AGAMA DAN SOSIAL LAINNYA RELIGION AND OTHER SOCIAL AFFAIRS

**Tabel 4.4.1 Penduduk Menurut Desa/Kelurahan dan Agama di Kecamatan Bolangitang Barat, 2021**  
**Table Population by Villages/Kelurahan and Religion in Bolangitang Barat Subdistrict, 2021**

Desa/Kelurahan Village/Kelurahan	Islam Islam	Kristen Christian	Katolik Catholic	Budha Buddha	Hindu Hindu	Konghucu Confucianism
(1)	(2)	(3)	(4)	(5)	(6)	(7)
Paku	765	6	0	0	0	0
Ollot II	820	0	0	0	0	0
Ollot	906	0	0	0	0	0
Ollot I	791	0	0	0	0	0
Sonuo	1626	0	0	0	0	0
Wakat	851	0	0	0	0	0
Tote	635	0	0	0	0	0
Iyok	641	0	0	0	0	0
Langi	692	0	0	0	0	0
Jambu Sarang	1148	1	0	0	0	0
Talaga Tomoagu	897	1	0	0	0	0
Bolangitang	810	6	0	0	0	0
Bolangitang I	1031	0	0	0	0	0
Bolangitang II	852	1	0	0	0	0
Talaga	991	0	0	0	0	0
Paku Selatan	1165	0	0	0	0	0
Keimanga	846	0	0	0	0	0
Tanjung Buaya	445	0	0	0	0	0
<b>Bolangitang Barat</b>	<b>15912</b>	<b>15</b>	<b>0</b>	<b>0</b>	<b>0</b>	<b>0</b>

Catatan/Note: ...

Sumber/Source: Aparatur Desa/Kelurahan (Lurah/Sangadi/Sekretaris)/ Village Apparatus/Kelurahan (Lurah/Sangadi/Secretary)

**Tabel** 4.4.2  
**Table**

**Jumlah Tempat Peribadatan Menurut Desa/Kelurahan di Kecamatan Bolangitang Barat, 2021**  
**Number of Worship Places by Villages/Kelurahan in Bolangitang Barat Subdistrict, 2021**

Desa/Kelurahan Village/Kelurahan	Masjid Mosque	Mushola Pray Room	Gereja Protestan Protestant Church	Gereja Katholik Catholic Church	Pura Temple	Vihara
(1)	(2)	(3)	(4)	(5)	(6)	(7)
Paku	1	0	0	0	0	0
Ollot II	3	0	0	0	0	0
Ollot	1	0	0	0	0	0
Ollot I	1	0	0	0	0	0
Sonuo	3	0	0	0	0	0
Wakat	2	0	0	0	0	0
Tote	1	0	0	0	0	0
Iyok	1	1	0	0	0	0
Langi	1	0	0	0	0	0
Jambu Sarang	1	0	0	0	0	0
Talaga Tomoagu	1	0	0	0	0	0
Bolangitang	3	0	0	0	0	0
Bolangitang I	3	0	0	0	0	0
Bolangitang II	2	0	0	0	0	0
Talaga	1	0	0	0	0	0
Paku Selatan	1	0	0	0	0	0
Keimanga	1	0	0	0	0	0
Tanjung Buaya	1	0	0	0	0	0
<b>Bolangitang Barat</b>	<b>28</b>	<b>1</b>	<b>0</b>	<b>0</b>	<b>0</b>	<b>0</b>

Catatan/Note: ...

Sumber/Source: BPS, Pendataan Potensi Desa (Podes) 2021/BPS-Statistics Indonesia, Village Potential Data Collecting 2021

**Tabel** 4.4.3  
**Table**

**Suku/Etnis Terbanyak Menurut Desa/Kelurahan di Kecamatan Bolangitang Barat, 2021**  
**Most Ethnicity by Villages/Kelurahan in Bolangitang Barat Subdistrict, 2021**

Desa/Kelurahan Village/Kelurahan	Suku/Etnis Terbanyak (dari Kiri ke Kanan) Most Ethnicity (form Left to Right)			
	(1)	(2)	(3)	(4)
Paku	Bolangitang	Gorontalo	Mongondow	
Ollot II	Bolangitang	Gorontalo	Minahasa	
Ollot	Bolangitang	Mongondow	Gorontalo	
Ollot I	Bolangitang	Gorontalo	Mongondow	
Sonuo	Bolangitang	Gorontalo	Arab	
Wakat	Bolangitang	Mongondow	Gorontalo	
Tote	Bolangitang	Gorontalo	Mongondow	
Iyok	Bolangitang	Gorontalo	Mongondow	
Langi	Bolangitang	Gorontalo	Mongondow	
Jambu Sarang	Bolangitang	Gorontalo	Jawa	
Talaga Tomoagu	Bolangitang	Kaidipang	Mongondow	
Bolangitang	Mongondow	Gorontalo	Sangihe	
Bolangitang I	Bolangitang	Mongondow	Gorontalo	
Bolangitang II	Gorontalo	Mongondow	Bugis	
Talaga	Bolangitang	Gorontalo	Mongondow	
Paku Selatan	Gorontalo	Bolangitang	Mongondow	
Keimanga	Bolangitang	Mongondow	Gorontalo	
Tanjung Buaya	Bolangitang	Gorontalo	Bugis	
<b>Bolangitang Barat</b>				

Catatan/Note: ...

Sumber/Source: Aparatur Desa/Kelurahan (Lurah/Sangadi/Sekretaris)/ Village Apparatus/Kelurahan (Lurah/Sangadi/Secretary)

**Tabel** 4.4.4  
**Table**

**Banyaknya Kejadian Bencana Alam Menurut Desa/  
Kelurahan dan Jenis Bencana Alam di Kecamatan  
Bolangitang Barat, 2020**  
*Number of Natural Disaster Events by Villages/Kelurahan  
and Type of Natural Disaster in Bolangitang Barat  
Subdistrict, 2020*

Desa/Kelurahan <i>Village/Kelurahan</i>	Gempa Bumi <i>Earthquake</i>	Tsunami <i>Tsunami</i>	Gunung Meletus <i>Volcanic Eruption</i>	Tanah Longsor <i>Landslide</i>
(1)	(2)	(3)	(4)	(5)
Paku	0	0	0	0
Ollot II	0	0	0	0
Ollot	0	0	0	0
Ollot I	0	0	0	0
Sonuo	0	0	0	0
Wakat	0	0	0	0
Tote	1	0	0	1
Iyok	0	0	0	0
Langi	0	0	0	0
Jambu Sarang	1	0	0	1
Talaga Tomoagu	0	0	0	0
Bolangitang	0	0	0	0
Bolangitang I	0	0	0	0
Bolangitang II	0	0	0	0
Talaga	0	0	0	0
Paku Selatan	0	0	0	0
Keimanga	0	0	0	0
Tanjung Buaya	2	0	0	2
<b>Bolangitang Barat</b>	<b>4</b>	<b>0</b>	<b>0</b>	<b>4</b>

Lanjutan Tabel/*Continued Table 4.4.4*

<b>Desa/Kelurahan Village/Kelurahan</b>	<b>Banjir Floods</b>	<b>Banjir Bandang Flash Floods</b>	<b>Kekeringan Drought</b>	<b>Kebakaran Hutan dan Lahan Forest and Land Fires</b>
(1)	(6)	(7)	(8)	(9)
Paku	1	0	0	0
Ollot II	0	0	0	0
Ollot	1	0	0	0
Ollot I	1	0	0	0
Sonuo	1	0	0	0
Wakat	0	0	0	0
Tote	0	0	0	0
Iyok	1	0	0	0
Langi	1	0	0	0
Jambu Sarang	1	0	0	0
Talaga Tomoagu	0	0	1	0
Bolangitang	1	0	0	0
Bolangitang I	0	0	0	1
Bolangitang II	1	0	0	0
Talaga	0	0	0	0
Paku Selatan	1	0	0	0
Keimanga	0	0	0	0
Tanjung Buaya	0	0	0	0
<b>Bolangitang Barat</b>	<b>10</b>	<b>0</b>	<b>1</b>	<b>1</b>

Lanjutan Tabel/*Continued Table 4.4.4*

<b>Desa/Kelurahan Village/Kelurahan</b>	<b>Angin Puyuh/ Puting Beliung/ Topan Tornado/Typhoon</b>	<b>Gelombang Pasang Tidal Wave</b>	<b>Abrasi Abrasion</b>
(1)	(10)	(11)	(12)
Paku	0	0	0
Ollot II	0	0	0
Ollot	0	0	0
Ollot I	0	0	0
Sonuo	0	0	0
Wakat	0	0	0
Tote	0	0	0
Iyok	0	0	0
Langi	0	0	0
Jambu Sarang	0	0	0
Talaga Tomoagu	1	0	0
Bolangitang	0	0	0
Bolangitang I	1	0	0
Bolangitang II	1	0	0
Talaga	0	0	0
Paku Selatan	0	0	0
Keimanga	0	0	0
Tanjung Buaya	0	0	0
<b>Bolangitang Barat</b>	<b>3</b>	<b>0</b>	<b>0</b>

Catatan/Note: ...

Sumber/Source: BPS, Pendataan Potensi Desa (Podes) 2021/BPS-Statistics Indonesia, Village Potential Data Collecting 2021

**Tabel**  
**Table** 4.4.5

**Banyaknya Korban Jiwa Akibat Bencana Alam Menurut Desa/Kelurahan dan Jenis Bencana Alam di Kecamatan Bolangitang Barat, 2020**  
**Number of Fatalities Due to Natural Disasters by Villages/ Kelurahan and Type of Natural Disaster in Bolangitang Barat Subdistrict, 2020**

Desa/Kelurahan <i>Village/Kelurahan</i>	Gempa Bumi <i>Earthquake</i>	Tsunami <i>Tsunami</i>	Gunung Meletus <i>Volcanic Eruption</i>	Tanah Longsor <i>Landslide</i>
(1)	(2)	(3)	(4)	(5)
Paku	0	0	0	0
Ollot II	0	0	0	0
Ollot	0	0	0	0
Ollot I	0	0	0	0
Sonuo	0	0	0	0
Wakat	0	0	0	0
Tote	0	0	0	0
Iyok	0	0	0	0
Langi	0	0	0	0
Jambu Sarang	0	0	0	0
Talaga Tomoagu	0	0	0	0
Bolangitang	0	0	0	0
Bolangitang I	0	0	0	0
Bolangitang II	0	0	0	0
Talaga	0	0	0	0
Paku Selatan	0	0	0	0
Keimanga	0	0	0	0
Tanjung Buaya	0	0	0	0
<b>Bolangitang Barat</b>	<b>0</b>	<b>0</b>	<b>0</b>	<b>0</b>

Lanjutan Tabel/*Continued Table 4.4.5*

Desa/Kelurahan <i>Village/Kelurahan</i>	Banjir <i>Floods</i>	Banjir Bandang <i>Flash Floods</i>	Kekeringan <i>Drought</i>	Kebakaran Hutan dan Lahan <i>Forest and Land Fires</i>
(1)	(6)	(7)	(8)	(9)
Paku	0	0	0	0
Ollot II	0	0	0	0
Ollot	0	0	0	0
Ollot I	0	0	0	0
Sonuo	0	0	0	0
Wakat	0	0	0	0
Tote	0	0	0	0
Iyok	0	0	0	0
Langi	0	0	0	0
Jambu Sarang	0	0	0	0
Talaga Tomoagu	0	0	0	0
Bolangitang	0	0	0	0
Bolangitang I	0	0	0	1
Bolangitang II	0	0	0	0
Talaga	0	0	0	0
Paku Selatan	0	0	0	0
Keimanga	0	0	0	0
Tanjung Buaya	0	0	0	0
<b>Bolangitang Barat</b>	<b>0</b>	<b>0</b>	<b>0</b>	<b>1</b>



Lanjutan Tabel/*Continued Table 4.4.5*

<b>Desa/Kelurahan Village/Kelurahan</b>	<b>Angin Puyuh/ Puting Beliung/ Topan Tornado/Typhoon</b>	<b>Gelombang Pasang Tidal Wave</b>	<b>Abrasi Abrasion</b>
(1)	(10)	(11)	(12)
Paku	0	0	0
Ollot II	0	0	0
Ollot	0	0	0
Ollot I	0	0	0
Sonuo	0	0	0
Wakat	0	0	0
Tote	0	0	0
Iyok	0	0	0
Langi	0	0	0
Jambu Sarang	0	0	0
Talaga Tomoagu	0	0	0
Bolangitang	0	0	0
Bolangitang I	2	0	0
Bolangitang II	3	0	0
Talaga	0	0	0
Paku Selatan	0	0	0
Keimanga	0	0	0
Tanjung Buaya	0	0	0
<b>Bolangitang Barat</b>	<b>5</b>	<b>0</b>	<b>0</b>

Catatan/Note: ...

Sumber/Source: BPS, Pendataan Potensi Desa (Podes) 2021/BPS-Statistics Indonesia, Village Potential Data Collecting 2021

**Tabel** 4.4.6  
**Table**

**Keberadaan Fasilitas/Upaya Antisipasi/Mitigasi Bencana Alam Menurut Desa/Kelurahan di Kecamatan Bolangitang Barat, 2021**  
**Existence of Facilities/Efforts for Anticipation/Mitigation of Natural Disasters by Villages/Kelurahan by Villages/ Kelurahan in Bolangitang Barat Subdistrict, 2021**

<b>Desa/Kelurahan</b> <i>Village/Kelurahan</i>	<b>Sistem Peringatan Dini Bencana Alam</b> <i>Natural Disaster Early Warning System</i>	<b>Sistem Peringatan Dini Khusus Tsunami</b> <i>Tsunami Early Warning System</i>	<b>Perlengkapan Keselamatan</b> <i>Safety Equipment</i>
(1)	(2)	(3)	(4)
Paku	Tidak Ada	Tidak Ada	Tidak Ada
Ollot II	Tidak Ada	Tidak Ada	Tidak Ada
Ollot	Tidak Ada	Tidak Ada	Tidak Ada
Ollot I	Tidak Ada	Tidak Ada	Tidak Ada
Sonuo	Tidak Ada	Tidak Ada	Tidak Ada
Wakat	Tidak Ada	Tidak Ada	Tidak Ada
Tote	Tidak Ada	Tidak Ada	Tidak Ada
Iyok	Tidak Ada	Tidak Ada	Tidak Ada
Langi	Tidak Ada	Bukan Wilayah Potensi Tsunami	Tidak Ada
Jambu Sarang	Tidak Ada	Tidak Ada	Tidak Ada
Talaga Tomoagu	Tidak Ada	Bukan Wilayah Potensi Tsunami	Tidak Ada
Bolangitang	Tidak Ada	Tidak Ada	Tidak Ada
Bolangitang I	Tidak Ada	Tidak Ada	Tidak Ada
Bolangitang II	Tidak Ada	Tidak Ada	Tidak Ada
Talaga	Tidak Ada	Bukan Wilayah Potensi Tsunami	Tidak Ada
Paku Selatan	Tidak Ada	Tidak Ada	Tidak Ada
Keimanga	Tidak Ada	Tidak Ada	Tidak Ada
Tanjung Buaya	Tidak Ada	Tidak Ada	Tidak Ada
<b>Bolangitang Barat</b>			

Lanjutan Tabel/*Continued Table 4.4.6*

Desa/Kelurahan <i>Village/Kelurahan</i>	Rambu-Rambu dan Jalur Evakuasi Bencana <i>Sign and Evacuation Route</i>	Pembuatan, Perawatan, atau Normalisasi: Sungai, Kanal, Tanggul, Parit, Drainase, Waduk, Pantai, dll <i>Manufacture, Maintenance, or Normalization: Rivers, Canals, Embankment, etc</i>
(1)	(5)	(6)
Paku	Tidak Ada	Tidak Ada
Ollot II	Tidak Ada	Tidak Ada
Ollot	Tidak Ada	Tidak Ada
Ollot I	Tidak Ada	Tidak Ada
Sonuo	Tidak Ada	Tidak Ada
Wakat	Tidak Ada	Ada
Tote	Tidak Ada	Ada
Iyok	Tidak Ada	Tidak Ada
Langi	Tidak Ada	Tidak Ada
Jambu Sarang	Tidak Ada	Tidak Ada
Talaga Tomoagu	Tidak Ada	Tidak Ada
Bolangitang	Tidak Ada	Tidak Ada
Bolangitang I	Tidak Ada	Tidak Ada
Bolangitang II	Tidak Ada	Tidak Ada
Talaga	Tidak Ada	Tidak Ada
Paku Selatan	Tidak Ada	Tidak Ada
Keimanga	Tidak Ada	Tidak Ada
Tanjung Buaya	Tidak Ada	Tidak Ada
<b>Bolangitang Barat</b>		

Catatan/Note: ...

Sumber/Source: BPS, Pendataan Potensi Desa (Podes) 2021/BPS-Statistics Indonesia, Village Potential Data Collecting 2021

**Tabel** 4.4.7  
**Table**

**Banyaknya Perkelahian Massal dan Korban Bunuh Diri Menurut Desa/Kelurahan di Kecamatan Bolangitang Barat, 2021**  
**Number of Free Fight and Suicide Victim by Villages/ Kelurahan in Bolangitang Barat Subdistrict, 2021**

Desa/Kelurahan Village/Kelurahan	Perkelahian Massal Mass Fight	Korban Bunuh Diri Suicide Victim
(1)	(2)	(3)
Paku	0	0
Ollot II	0	0
Ollot	0	0
Ollot I	0	0
Sonuo	0	0
Wakat	0	0
Tote	0	0
Iyok	0	0
Langi	0	0
Jambu Sarang	0	0
Talaga Tomoagu	0	0
Bolangitang	0	0
Bolangitang I	0	0
Bolangitang II	0	0
Talaga	0	0
Paku Selatan	0	1
Keimanga	0	0
Tanjung Buaya	0	0
<b>Bolangitang Barat</b>	<b>0</b>	<b>1</b>

Catatan/Note: ...

Sumber/Source: Aparatur Desa/Kelurahan (Lurah/Sangadi/Sekretaris)/ Village Apparatus/Kelurahan (Lurah/Sangadi/Secretary)

**Tabel** 4.4.8  
**Table**

**Jumlah Surat Keterangan Tidak Mampu (SKTM) yang Dikeluarkan Oleh Desa Menurut Desa/Kelurahan di Kecamatan Bolangitang Barat, 2021**  
**Number of Poor Mark Certificate From Village by Villages/ Kelurahan in Bolangitang Barat Subdistrict, 2021**

<b>Desa/Kelurahan</b> <b>Village/Kelurahan</b>	<b>Surat Keterangan Tidak Mampu (SKTM)</b> <b>Poor Mark Certificate</b>
(1)	(2)
Paku	133
Ollot II	90
Ollot	73
Ollot I	30
Sonuo	61
Wakat	70
Tote	30
Iyok	9
Langi	8
Jambu Sarang	115
Talaga Tomoagu	56
Bolangitang	35
Bolangitang I	44
Bolangitang II	75
Talaga	60
Paku Selatan	66
Keimanga	291
Tanjung Buaya	64
<b>Bolangitang Barat</b>	<b>1310</b>

Catatan/Note: ...

Sumber/Source: Aparatur Desa/Kelurahan (Lurah/Sangadi/Sekretaris)/ Village Apparatus/Kelurahan (Lurah/Sangadi/Secretary)

**Tabel** 4.4.9  
**Table**

**Jumlah Penduduk yang Menerima Bantuan Langsung Tunai (BLT) Menurut Desa/Kelurahan di Kecamatan Bolangitang Barat, 2021**  
**Number of Temporary Unconditional Cash Transfer by Villages/Kelurahan in Bolangitang Barat Subdistrict, 2021**

<b>Desa/Kelurahan</b> <b>Village/Kelurahan</b>	<b>Bantuan Langsung Tunai (BLT)</b> <b>Temporary Unconditional Cash Transfer</b>
(1)	(2)
Paku	87
Ollot II	114
Ollot	219
Ollot I	92
Sonuo	144
Wakat	73
Tote	126
lyok	108
Langi	89
Jambu Sarang	144
Talaga Tomoagu	123
Bolangitang	97
Bolangitang I	93
Bolangitang II	140
Talaga	144
Paku Selatan	181
Keimanga	261
Tanjung Buaya	71
<b>Bolangitang Barat</b>	<b>2306</b>

Catatan/Note: ...

Sumber/Source: Aparatur Desa/Kelurahan (Lurah/Sangadi/Sekretaris)/ Village Apparatus/Kelurahan (Lurah/Sangadi/Secretary)

**Tabel** 4.4.10  
**Table**

**Banyaknya Pos Hansip/Kamling dan Anggota Linmas/  
Hansip Menurut Desa/Kelurahan di Kecamatan  
Bolangitang Barat, 2021**  
*Number of Security Pos and Security Guard by Villages/  
Kelurahan in Bolangitang Barat Subdistrict, 2021*

Desa/Kelurahan Village/Kelurahan	Pos Hansip/Kamling Security Pos	Anggota Linmas/Hansip Security Guard
(1)	(2)	(3)
Paku	0	5
Ollot II	1	5
Ollot	1	2
Ollot I	2	3
Sonuo	0	2
Wakat	1	2
Tote	0	2
Iyok	0	3
Langi	0	2
Jambu Sarang	1	2
Talaga Tomoagu	0	3
Bolangitang	1	2
Bolangitang I	1	4
Bolangitang II	1	3
Talaga	0	3
Paku Selatan	0	2
Keimanga	1	2
Tanjung Buaya	1	3
<b>Bolangitang Barat</b>	<b>11</b>	<b>50</b>

Catatan/Note: ...

Sumber/Source: Aparatur Desa/Kelurahan (Lurah/Sangadi/Sekretaris)/ Village Apparatus/Kelurahan (Lurah/Sangadi/Secretary)

**Tabel** 4.4.11  
**Table**

**Banyaknya Desa/Kelurahan yang Memiliki Kelompok Kegiatan Olahraga Menurut Jenis Olahraga dan Ketersediaan Fasilitas/Lapangan Olahraga di Kecamatan Bolangitang Barat, 2021**  
**Number of Villages/Kelurahan Having Sport Activities Groups by Type of Sport and Availability of Sport Facilities/Fields in Bolangitang Barat Subdistrict, 2021**

Jenis Olahraga <i>Type of Sport</i>	Kondisi Fasilitas/Lapangan Olahraga <i>Condition of Sport Facilities/Fields</i>			Tidak Ada Fasilitas/ Lapangan Olahraga <i>No Sport Facilities/ Fields</i>
	Baik	Rusak Sedang	Rusak Parah	
(1)	(2)	(3)	(4)	(5)
Sepak Bola/ <i>Soccer</i>	9	1	1	7
Bola Voli/ <i>Volley Ball</i>	10	1	0	7
Bulu Tangkis/ <i>Badminton</i>	0	1	1	16
Bola Basket/ <i>Basket Ball</i>	0	0	0	18
Tenis Lapangan/ <i>Court Tennis</i>	0	0	1	17
Tenis Meja/ <i>Table Tennis</i>	7	0	0	11
Futsal/ <i>Futsal</i>	1	0	0	17
Renang/ <i>Swimming</i>	0	0	0	18
Bela Diri/ <i>Martial Arts</i>	1	0	0	17
Bilyard/ <i>Billiards</i>	1	0	0	17
Fitnes, Aerobik, dll/ <i>Fitness, Aerobics, etc</i>	0	0	0	18
Lainnya/ <i>Others</i>	0	0	0	18

Catatan/Note: ...

Sumber/Source: BPS, Pendataan Potensi Desa (Podes) 2021/BPS-Statistics Indonesia, Village Potential Data Collecting 2021



**Tabel** 4.4.12  
**Table**

**Jumlah Lembaga Non Provit Menurut Desa/Kelurahan di Kecamatan Bolangitang Barat, 2021**  
**Number of Non-Profit Organization by Villages/Kelurahan in Bolangitang Barat Subdistrict, 2021**

<b>Desa/Kelurahan Village/Kelurahan</b>	<b>Organisasi Masyarakat Civil Organization</b>	<b>Organisasi Sosial Social Organization</b>	<b>Organisasi Profesi Profession Organization</b>
(1)	(2)	(3)	(4)
Paku	1	0	0
Ollot II	0	0	0
Ollot	1	0	0
Ollot I	0	0	0
Sonuo	0	0	0
Wakat	0	0	0
Tote	0	0	0
Iyok	0	0	0
Langi	0	0	0
Jambu Sarang	0	0	0
Talaga Tomoagu	0	0	0
Bolangitang	0	0	0
Bolangitang I	1	0	0
Bolangitang II	0	0	0
Talaga	1	0	0
Paku Selatan	0	0	0
Keimanga	1	0	0
Tanjung Buaya	0	0	0
<b>Bolangitang Barat</b>	<b>5</b>	<b>0</b>	<b>0</b>

Lanjutan Tabel/*Continued Table* 4.4.12

<b>Desa/Kelurahan Village/Kelurahan</b>	<b>Perkumpulan Sosial Social Community</b>	<b>Lembaga Swadaya Masyarakat Civil Society Organization</b>	<b>Lembaga Keagamaan Religious Organization</b>
(1)	(5)	(6)	(7)
Paku	0	0	0
Ollot II	0	0	1
Ollot	1	0	1
Ollot I	0	0	1
Sonuo	0	0	0
Wakat	0	0	0
Tote	0	0	1
Iyok	0	0	1
Langi	0	0	1
Jambu Sarang	0	0	2
Talaga Tomoagu	1	0	1
Bolangitang	0	0	3
Bolangitang I	0	0	1
Bolangitang II	0	0	1
Talaga	0	0	0
Paku Selatan	0	0	0
Keimanga	0	0	0
Tanjung Buaya	0	0	0
<b>Bolangitang Barat</b>	<b>2</b>	<b>0</b>	<b>14</b>

Catatan/*Note*: ...

Sumber/*Source*: Aparatur Desa/Kelurahan (Lurah/Sangadi/Sekretaris)/ *Village Apparatus/Kelurahan (Lurah/Sangadi/Secretary)*



The background features a stylized, layered design of green leaves and branches. The leaves are in various shades of green, from light to dark, and are arranged in a way that creates a sense of depth and movement. The branches are white and curve through the composition. The overall aesthetic is clean and modern, typical of a textbook cover.

**BAB 5**

**PERTANIAN**  
***AGRICULTURE***

<https://oolmutkaindonesia.go.id>



## PENJELASAN TEKNIS

1. Tanaman sayuran dan buah-buahan semusim Tanaman sayuran semusim adalah tanaman sumber vitamin, garam mineral dan lain-lain yang dikonsumsi dari bagian tanaman yang berupa daun, bunga, buah, dan umbinya, yang berumur kurang dari satu tahun. Tanaman buah-buahan semusim adalah tanaman sumber vitamin, garam mineral, dan lain-lain yang dikonsumsi dari bagian tanaman yang berupa buah, berumur kurang dari satu tahun, tidak berbentuk pohon/rumpuntetapi menjalar dan berbatang lunak.
2. Tanaman biofarmaka adalah tanaman yang bermanfaat untuk obat-obatan, kosmetik, dan kesehatan yang dikonsumsi atau digunakan dari bagian-bagian tanaman seperti daun, batang, buah, umbi (rimpang) ataupun akar.
3. Tanaman hias adalah tanaman yang mempunyai nilai keindahan baik bentuk, warna daun, tajuk maupun bunganya, sering digunakan untuk penghias pekarangan dan lain sebagainya.

## TECHNICAL NOTES

1. *Seasonal vegetable and fruit plants. Seasonal vegetable plants are plants which are the sources of vitamin, mineral salt, etc, consumed from the part of the plant in the form of leaf, flower, fruit, and root with the age of less than one year. Seasonal fruit plants are plants which are the sources of vitamin, mineral salt, etc, consumed from the part of the plant in the form of fruits. These plants are creeps with the age of less than one year.*
2. *Medicinal plants are plants which are useful for medicine. It is consumed from part of the plant such as leaf, flower, fruit, tuber, and root.*
3. *Ornamental plants are plants which have a beauty value, either in shape, colour of leaf or crown of flower, and they are often used as a yard decorator.*

<https://bolmutkab.bps.go.id>

## ULASAN

Kelapa, padi dan jagung merupakan salah satu tanaman unggulan di Kecamatan Bolangitang Barat. Penggunaan produksi pertanian utama yang dihasilkan di Bolangitang Barat lebih banyak yang dijual di luar kecamatan dalam satu Kabupaten.

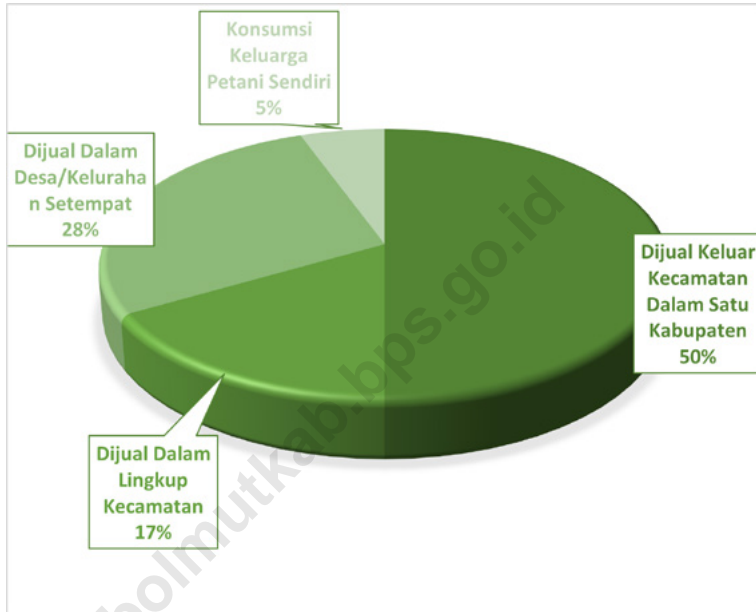
## DESCRIPTION

*Coconut, paddy and corn is the leading plantation crops in Bolangitang Barat Subdistrict. Utilization of the main agricultural production produced in Bolangitang Barat subdistrict, mostly sold outside the subdistrict within the regencies.*

<https://bolmutkab.bps.go.id>

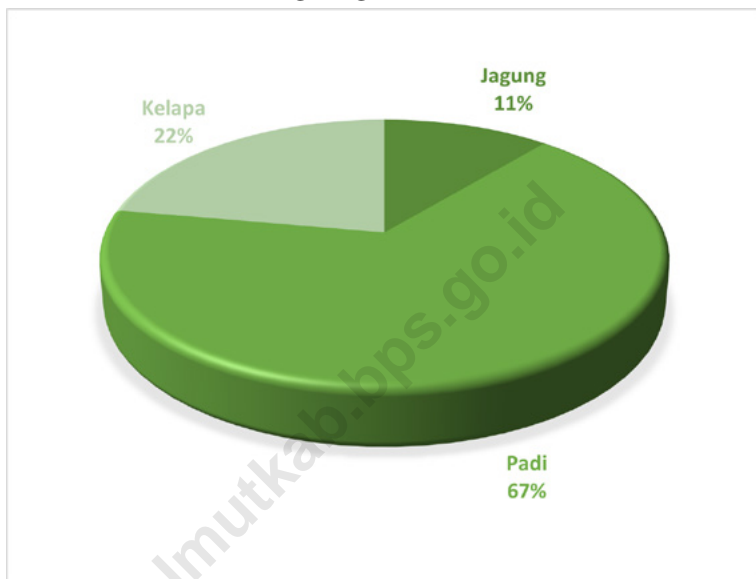


**Gambar 5.1** Penggunaan Produksi Pertanian Utama yang Dihasilkan di Kecamatan Bolangitang Barat, 2021  
**Figures** *Utilization of The Main Agricultural Production Produced in Bolangitang Barat Subdistrict, 2021*



Sumber/Source : Aparatur Desa/Kelurahan (Lurah/Sangadi/Sekretaris)/ Village Apparatus/Kelurahan (Lurah/Sangadi/Secretary)

**Gambar 5.2** **Persentase Produk Pertanian Utama yang Ditanam oleh Sebagian Besar Petani di Bolangitang Barat, 2021**  
**Percentage of Cultivated Main Agricultural Product by Most Farmers in Bolangitang Barat Subdistrict, 2021**



Sumber/Source : Aparatur Desa/Kelurahan (Lurah/Sangadi/Sekretaris)/ Village Apparatus/Kelurahan (Lurah/Sangadi/Secretary)

**Tabel** 5.1  
**Table**

**Luas Panen Tanaman Sayuran dan Buah-buahan Semusim Menurut Jenis Tanaman di Kecamatan Bolangitang Barat (ha), 2018–2021**  
**Harvested Area of Seasonal Vegetables and Fruits by Kind of Plant in Bolangitang Barat Subdistrict (ha), 2018–2021**

Jenis Tanaman Kind of Plants	2018	2019	2020	2021 <sup>x</sup>
(1)	(2)	(3)	(4)	(5)
<b>Sayuran/Vegetables:</b>				
Bawang Merah/Shallots	0	0	1	0
Bawang Putih/Garlic	0	0	0	0
Cabai Besar/Chili/Big Chili	0	0	0	0
Cabai Rawit/Chili/Cayenne Pepper	16	5	5	11
Kentang/Potato	0	0	0	0
Kubis/Cabbage	0	0	0	0
Tomat/Tomato	0	6	9	2
Bayam/Spinach	1	0	0	4
Terung/Eggplant	4	1	1	1
<b>Buah–buahan/Fruits:</b>				

Catatan/Note: ...

Sumber/Source: BPS, Statistik Pertanian Hortikultura SPH-SBS/BPS-Statistics Indonesia, Agricultural Statistic for Horticulture SPH-SBS

**Tabel** 5.2  
**Table**

**Produksi Tanaman Sayuran dan Buah-buahan Semusim Menurut Jenis Tanaman di Kecamatan Bolangitang Barat (kuintal), 2018–2021**  
**Production of Seasonal Vegetables and Fruits by Kind of Plant in Bolangitang Barat Subdistrict (quintal), 2018–2021**

Jenis Tanaman Kind of Plants	2018	2019	2020	2021 <sup>x</sup>
(1)	(2)	(3)	(4)	(5)
<b>Sayuran/Vegetables:</b>				
Bawang Merah/ Shallots	0	0	2	0
Bawang Putih/ Garlic	0	0	0	0
Cabai Besar/ Chili/ Big Chili	0	0	0	0
Cabai Rawit/ Chili/ Cayenne Pepper	86	40	132	130
Kentang/ Potato	0	0	0	0
Kubis/ Cabbage	0	0	0	0
Tomat/ Tomato	5	13	23	4
Bayam/ Spinach	2	0	0	11
Terung/ Eggplant	15	3	5	4
<b>Buah–buahan/Fruits:</b>				

Catatan/Note: ...

Sumber/Source: BPS, Statistik Pertanian Hortikultura SPH-SBS/BPS-Statistics Indonesia, Agricultural Statistic for Horticulture SPH-SBS

**Tabel** 5.3  
**Table**

**Luas Panen Tanaman Biofarmaka Menurut Jenis Tanaman di Kecamatan Bolangitang Barat (m<sup>2</sup>), 2018–2021**  
**Harvested Area of Medicinal Plants by Kind of Plant in Bolangitang Barat Subdistrict (m<sup>2</sup>), 2018–2021**

Jenis Tanaman Kind of Plants	2018	2019	2020	2021 <sup>x</sup>
(1)	(2)	(3)	(4)	(5)
Jahe/Ginger	1500	300	0	130
Kencur/East Indian Galangal	0	0	0	0
Kunyit/Turmeric	300	1187	0	200
Laos/Lengkuas/Galanga	100	890	0	0
Sambiloto/Sambiloto	0	0	0	0
Temulawak/Ginger	0	0	0	0

Catatan/Note: ...

Sumber/Source: BPS, Statistik Pertanian Hortikultura SPH-TBF/BPS-Statistics Indonesia, Agricultural Statistic for Horticulture SPH-TBF

**Tabel** 5.4  
**Table**

**Produksi Tanaman Biofarmaka Menurut Jenis Tanaman di Kecamatan Bolangitang Barat (kg), 2018–2021**  
**Production of Medicinal Plants by Kind of Plant in Bolangitang Barat Subdistrict (kg), 2018–2021**

Jenis Tanaman Kind of Plants	2018	2019	2020	2021 <sup>x</sup>
(1)	(2)	(3)	(4)	(5)
Jahe/Ginger	3000	326	0	33
Kencur/East Indian Galangal	0	0	0	0
Kunyit/Turmeric	600	998	0	130
Laos/Lengkuas/Galanga	200	903	0	0
Sambiloto/Sambiloto	0	0	0	0
Temulawak/Ginger	0	0	0	0

Catatan/Note: ...

Sumber/Source: BPS, Statistik Pertanian Hortikultura SPH-TBF/BPS-Statistics Indonesia, Agricultural Statistic for Horticulture SPH-TBF

**Tabel**  
**Table** 5.5

**Luas Panen Tanaman Hias Menurut Jenis Tanaman di  
Kecamatan Bolangitang Barat (m<sup>2</sup>), 2018–2021  
Harvested Area of Ornamental Plants by Kind of Plant in  
Bolangitang Barat Subdistrict (m<sup>2</sup>), 2018–2021**

Jenis Tanaman Kind of Plants	2018	2019	2020	2021 <sup>x</sup>
(1)	(2)	(3)	(4)	(5)
Anggrek/ <i>Orchid</i>	0	63	0	0
Krisan/ <i>Chrysantemum</i>	0	0	0	0
Mawar/ <i>Rose</i>	0	1	0	0
Sedap Malam/ <i>Tuberose</i>	0	1	0	0
Aglaonema/ <i>Aglaonema</i>	0	0	0	0

Catatan/Note: ...

Sumber/Source: BPS, Statistik Pertanian Hortikultura SPH-TH/BPS-Statistics Indonesia, Agricultural Statistik for Horticulture SPH-TH

**Tabel** 5.6  
**Table**

**Produksi Tanaman Hias Menurut Jenis Tanaman di Kecamatan Bolangitang Barat (tangkai), 2018–2021**  
**Production of Ornamental Plants by Kind of Plant n Bolangitang Barat Subdistrict (stalks), 2018–2021**

Jenis Tanaman Kind of Plants	2018	2019	2020	2021 <sup>x</sup>
(1)	(2)	(3)	(4)	(5)
Anggrek/ <i>Orchid</i>	0	567	0	0
Krisan/ <i>Chrysantemum</i>	0	0	0	0
Mawar/ <i>Rose</i>	0	9	0	0
Sedap Malam/ <i>Tuberose</i>	0	9	0	0
Aglaonema/ <i>Aglaonema</i>	0	0	0	0

Catatan/Note: ...

Sumber/Source: BPS, Statistik Pertanian Hortikultura SPH-TH/BPS-Statistics Indonesia, *Agricultural Statistik for Horticulture SPH-TH*



**Tabel** 5.7  
**Table**

**Produksi Buah-Buahan dan Sayuran Tahunan Menurut Jenis Tanaman di Kecamatan Bolangitang Barat (kuintal), 2018–2021**  
**Production of Annual Fruits and Vegetables by Kind of Plant in Bolangitang Barat Subdistrict (quintal), 2018–2021**

Jenis Tanaman <i>Kind of Plants</i>	2018	2019	2020	2021 <sup>x</sup>
(1)	(2)	(3)	(4)	(5)
<b>Buah–Buahan/Fruits:</b>				
Durian/ <i>Durian</i>	0	0	0	0
Jeruk Siam/ <i>Keprok/Orange/Tangerine</i>	0	0	0	0
Mangga/ <i>Mango</i>	0	0	0	0
Pepaya/ <i>Papaya</i>	0	15	0	0
Pisang/ <i>Banana</i>	0	100	0	0
Salak/ <i>Snakefruit</i>	0	0	0	0
Manggis/ <i>Mangosteen</i>	0	0	0	0
Rambutan/ <i>Rambutan</i>	0	0	0	0
<b>Sayuran/Vegetables:</b>				

Catatan/Note: ...

Sumber/Source: BPS, Statistik Pertanian Hortikultura SPH-BST/BPS-Statistics Indonesia, Agricultural Statistic for Horticulture SPH-BST

**Tabel** 5.8  
**Table**

**Produk Pertanian Utama yang Ditanam oleh Sebagian Besar Petani Menurut Desa/Kelurahan di Kecamatan Bolangitang Barat, 2021**  
*Cultivated Main Agricultural Product by Most Farmers by Villages/Kelurahan in Bolangitang Barat Subdistrict, 2021*

<b>Desa/Kelurahan</b> <i>Village/Kelurahan</i>	<b>Produk Pertanian Utama yang Ditanam (dari Kiri ke Kanan)</b> <i>Cultivated Main Agricultural Product (form Left to Right)</i>		
(1)	(2)	(3)	(4)
Paku	Jagung	Padi	Kelapa
Ollot II	Padi	Jagung	Kelapa
Ollot	Kelapa	Padi	Jagung
Ollot I	Padi	Jagung	Kelapa
Sonuo	Padi	Jagung	Kelapa
Wakat	Padi	Jagung	-
Tote	Kelapa	Jagung	Padi
Iyok	Padi	Kelapa	Jagung
Langi	Padi	Jagung	Kelapa
Jambu Sarang	Padi	Kelapa	-
Talaga Tomoagu	Padi	Jagung	Hortikultura
Bolangitang	Padi	Hortikultura	Umbi-Umbian
Bolangitang I	Kelapa	Pisang	Padi
Bolangitang II	Kelapa	Pisang	Ubi
Talaga	Padi	Kelapa	Jagung
Paku Selatan	Padi	Kelapa	Jagung
Keimanga	Padi	Jagung	Kelapa
Tanjung Buaya	Jagung	Padi	Kelapa
<b>Nama Kecamatan</b>			

Catatan/Note: ...

Sumber/Source: Aparatur Desa/Kelurahan (Lurah/Sangadi/Sekretaris)/ Village Apparatus/Kelurahan (Lurah/Sangadi/Secretary)

**Tabel** 5.9  
**Table**

**Produk Pertanian Utama yang Dihasilkan oleh Sebagian Besar Petani Menurut Desa/Kelurahan di Kecamatan Bolangitang Barat, 2021**  
**Main Agricultural Product Produced by Most Farmers by Villages/Kelurahan in Bolangitang Barat Subdistrict, 2021**

Desa/Kelurahan <i>Village/Kelurahan</i>	Produk Pertanian Utama yang Dihasilkan (dari Kiri ke Kanan) <i>Main Agricultural Product Produced (form Left to Right)</i>			
	(1)	(2)	(3)	(4)
Paku	Jagung	Beras	Kelapa	
Ollot II	Beras	Jagung	Kelapa	
Ollot	Kelapa	Beras	Jagung	
Ollot I	Beras	Jagung	Kelapa	
Sonuo	Beras	Jagung	Kelapa	
Wakat	Beras	Jagung	-	
Tote	Kelapa	Jagung	Beras	
Iyok	Beras	Kelapa	Jagung	
Langi	Beras	Jagung	Kelapa	
Jambu Sarang	Beras	Kelapa	-	
Talaga Tomoagu	Beras	Jagung	Hortikultura	
Bolangitang	Beras	Hortikultura	Umbi-Umbian	
Bolangitang I	Kelapa	Pisang	Jagung	
Bolangitang II	Kelapa	Pisang	-	
Talaga	Beras	Kopra	Jagung	
Paku Selatan	Beras	Kelapa	Jagung	
Keimanga	Beras	Jagung	Kelapa	
Tanjung Buaya	Jagung	Beras	Kelapa	
<b>Nama Kecamatan</b>				

Catatan/Note: ...

Sumber/Source: Aparatur Desa/Kelurahan (Lurah/Sangadi/Sekretaris)/ Village Apparatus/Kelurahan (Lurah/Sangadi/Secretary)

**Tabel** 5.10  
**Table**

**Jumlah Peternak Menurut Desa/Kelurahan di Kecamatan Bolangitang Barat, 2021**  
**Number of Farmer by Villages/Kelurahan in Bolangitang Barat Subdistrict, 2021**

<b>Desa/Kelurahan</b> <i>Village/Kelurahan</i>	<b>Peternak Ayam</b> <i>Chicken Farmer</i>	<b>Peternak Kambing</b> <i>Goat Farmer</i>	<b>Peternak Babi</b> <i>Pig Farmer</i>	<b>Peternak Sapi</b> <i>Cattle Farmer</i>
(1)	(2)	(3)	(4)	(5)
Paku	2	0	0	1
Ollot II	0	0	0	0
Ollot	0	0	0	0
Ollot I	0	0	0	0
Sonuo	0	0	0	0
Wakat	0	0	0	0
Tote	0	0	0	0
Iyok	0	0	0	0
Langi	0	3	0	0
Jambu Sarang	1	4	0	12
Talaga Tomoagu	8	6	0	22
Bolangitang	2	0	0	1
Bolangitang I	1	4	0	15
Bolangitang II	290	38	0	36
Talaga	20	2	0	10
Paku Selatan	0	0	0	0
Keimanga	0	0	0	1
Tanjung Buaya	0	0	0	0
<b>Nama Kecamatan</b>	<b>324</b>	<b>57</b>	<b>0</b>	<b>98</b>

Catatan/Note: ...

Sumber/Source: Aparatur Desa/Kelurahan (Lurah/Sangadi/Sekretaris)/ Village Apparatus/Kelurahan (Lurah/Sangadi/Secretary)

**Tabel** 5.11  
**Table**

**Penggunaan Produksi Pertanian Utama yang Dihasilkan di Kecamatan Bolangitang Barat, 2019–2021**  
**Utilization of The Main Agricultural Production Produced in Bolangitang Barat Subdistrict, 2019–2021**

<b>Sumber Air Minum</b> <b>Source of Drinking Water</b>	<b>2019</b>	<b>2020</b>	<b>2021</b>
(1)	(2)	(3)	(4)
Dijual Keluar Provinsi/ <i>Sold Outside The Province</i>	1	0	0
Dijual Keluar Kabupaten Dalam Satu Provinsi/ <i>Sold Outside The Regencies Within The Province</i>	1	1	0
Dijual Keluar Kecamatan Dalam Satu Kabupaten/ <i>Sold Outside The Subdistrict Within The Regencies</i>	3	3	9
Dijual Dalam Lingkup Kecamatan/ <i>Sold in Subdistrict</i>	0	4	3
Dijual Dalam Desa/Kelurahan Setempat/ <i>Sold in Village/Kelurahan</i>	5	7	5
Konsumsi Keluarga Petani Sendiri/ <i>Consumed by The Farmer</i>	8	3	1

Catatan/Note: ...

Sumber/Source: Aparatur Desa/Kelurahan (Lurah/Sangadi/Sekretaris)/ *Village Apparatus/Kelurahan (Lurah/Sangadi/Secretary)*

**Tabel** 5.12  
**Table**

**Banyaknya Kios Pertanian dan Penggilingan Padi Menurut Desa/Kelurahan di Kecamatan Bolangitang Barat, 2021**  
**Number of Farm Shop and Rice Mill by Villages/Kelurahan in Bolangitang Barat Subdistrict, 2021**

Desa/Kelurahan Village/Kelurahan	Kios Pertanian <sup>1</sup> Farm Shop <sup>1</sup>	Penggilingan Padi Rice Mill
(1)	(2)	(3)
Paku	1	2
Ollot II	0	1
Ollot	1	3
Ollot I	1	3
Sonuo	4	6
Wakat	0	2
Tote	1	1
Iyok	0	1
Langi	0	1
Jambu Sarang	0	2
Talaga Tomoagu	1	4
Bolangitang	0	0
Bolangitang I	1	0
Bolangitang II	0	0
Talaga	0	3
Paku Selatan	5	4
Keimanga	0	2
Tanjung Buaya	0	0
<b>Nama Kecamatan</b>	<b>15</b>	<b>35</b>

Catatan/Note: <sup>1</sup>Kios Pertanian merupakan kios yang menjual alat dan bahan produksi pertanian/*Farm Shop is shop that sells agricultural production tools and materials*

Sumber/Source: Aparatur Desa/Kelurahan (Lurah/Sangadi/Sekretaris)/ *Village Apparatus/Kelurahan (Lurah/Sangadi/Secretary)*





## BAB 6

# **PARIWISATA, TRANSPORTASI, DAN KOMUNIKASI**

***TOURISM,  
TRANSPORTATION,  
AND COMMUNICATION***





## PENJELASAN TEKNIS

1. Usaha penyediaan akomodasi adalah usaha yang menyediakan pelayanan penginapan yang dapat dilengkapi dengan pelayanan pariwisata lainnya. Usaha penyediaan akomodasi dapat berupa hotel, vila, pondok wisata, bumi perkemahan, persinggahan karavan, dan akomodasi lainnya yang digunakan untuk tujuan pariwisata.
2. Hotel adalah penyediaan akomodasi secara harian berupa kamar-kamar di dalam satu bangunan yang dapat dilengkapi dengan jasa pelayanan makan dan minum, kegiatan hiburan dan atau fasilitas lainnya. Hotel terdiri dari hotel berbintang dan hotel non-bintang.

## TECHNICAL NOTES

1. *The business of providing accommodation is a business that provides specialty services that can be equipped with other tourism services. It includes hotel, villa, cottage, camping, caravan stop, and other accommodation that are used for tourism purposes.*
2. *Hotel is a daily supply of accommodation rooms within a building which can be equipped with eating and drinking services, entertainment activities and/or other facilities. Hotel consists of a classified hotel and a non-classified hotel.*

<https://bolmutkab.bps.go.id>

## ULASAN

Jumlah penginapan di Kecamatan Bolangitang Barat hanya 1 yaitu di Desa Bolangitang.

Ada beberapa tempat wisata yang ada di Kecamatan Bolangitang Barat, yaitu di Desa Paku, Wakat, Tote, Tanjung Buaya.

Akses di Kecamatan Bolangitang Barat hanya ada dengan darat dan terdapat angkutan umum namun sebagian besar tanpa trayek tetap.

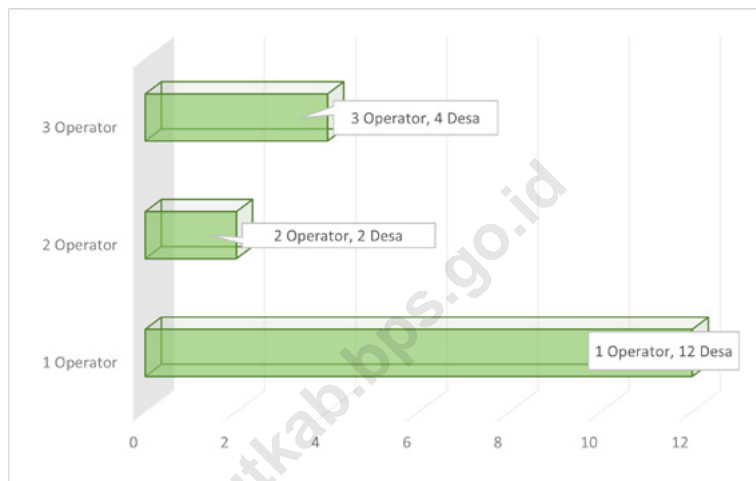
## DESCRIPTION

*The number of lodging in Bolangitang Barat Subdistrict is only 1. The lodging is located at Bolangitang Village.*

*There are several tourist attractions in Bolangitang Barat Subdistrict, which is located in Paku, Wakat, Tote, Tanjung Buaya Villages.*

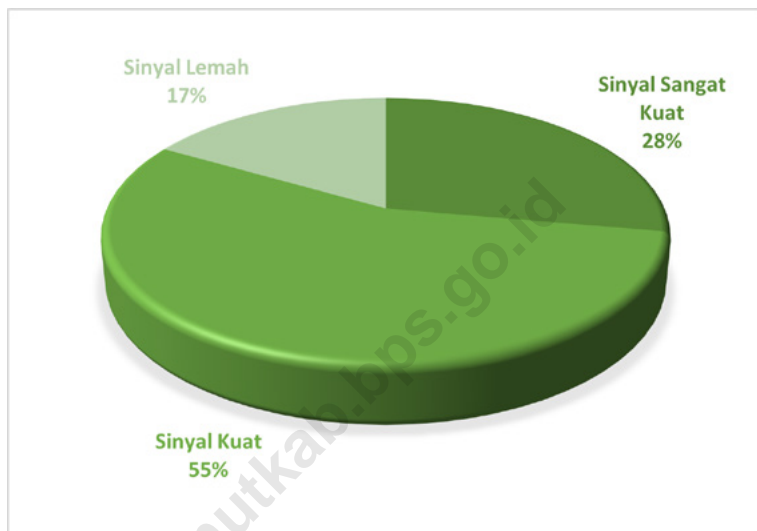
*Access in Bolangitang Barat Subdistrict only exists by land and there is public transportation without fixed routes.*

**Gambar 6.1** Jumlah Desa menurut Banyaknya Operator Seluler di Kecamatan Bolangitang Barat, 2021  
**Figures** **Number of Villages by Number of Mobile Operators in Bolangitang Barat Subdistrict, 2021**



Sumber/Source : BPS, Pendataan Potensi Desa (Podes) 2021/BPS-Statistics Indonesia, Village Potential Data Collecting 2021

**Gambar 6.2** **Persentase Kekuatan Sinyal Telepon Seluler di Kecamatan Bolangitang Barat, 2021**  
**Figures** **Percentage of The Strenght of Celular Phone Signal in Bolangitang Barat Subdistrict, 2021**



Sumber/Source : BPS, Pendataan Potensi Desa (Podes) 2021/BPS-Statistics Indonesia, Village Potential Data Collecting 2021

## 6.1 PARIWISATA TOURISM

**Tabel 6.1.1** Jumlah Sarana Akomodasi Menurut Desa/Kelurahan dan Jenis Akomodasi di Kecamatan Bolangitang Barat, 2021  
**Table** Number of Accomodation Facilities by Villages/Kelurahan and Type of Accomodation in Bolangitang Barat Subdistrict, 2021

Desa/Kelurahan Village/Kelurahan	Hotel Hotel	Penginapan Inn
(1)	(2)	(3)
Paku	0	0
Ollot II	0	0
Ollot	0	0
Ollot I	0	0
Sonuo	0	0
Wakat	0	0
Tote	0	0
Iyok	0	0
Langi	0	0
Jambu Sarang	0	0
Talaga Tomoagu	0	0
Bolangitang	0	1
Bolangitang I	0	0
Bolangitang II	0	0
Talaga	0	0
Paku Selatan	0	0
Keimanga	0	0
Tanjung Buaya	0	0
<b>Bolangitang Barat</b>	<b>0</b>	<b>1</b>

Catatan/Note: ...

Sumber/Source: BPS, Pendataan Potensi Desa (Podes) 2021/BPS-Statistics Indonesia, Village Potential Data Collecting 2021

**Tabel** 6.1.2  
**Table**

**Ada Tidaknya Saran Hiburan Menurut Desa/Kelurahan di Kecamatan Bolangitang Barat, 2021**  
**Entertainment Facility by Villages/Kelurahan in Bolangitang Barat Subdistrict, 2021**

Desa/Kelurahan Village/Kelurahan	Tempat Karaoke Karaoke Place	Tempat Wisata Tourist Attraction	Lainnya Other
(1)	(2)	(3)	(4)
Paku	0	1	0
Ollot II	0	0	0
Ollot	0	0	0
Ollot I	0	0	0
Sonuo	0	0	0
Wakat	0	1	0
Tote	0	1	0
Iyok	0	0	0
Langi	0	0	0
Jambu Sarang	0	0	0
Talaga Tomoagu	0	0	0
Bolangitang	0	0	0
Bolangitang I	0	0	0
Bolangitang II	0	0	0
Talaga	0	0	0
Paku Selatan	0	0	0
Keimanga	0	0	0
Tanjung Buaya	0	1	0
<b>Bolangitang Barat</b>	<b>0</b>	<b>4</b>	<b>04</b>

Catatan/Note: ...

Sumber/Source: Aparatur Desa/Kelurahan (Lurah/Sangadi/Sekretaris)/ Village Apparatus/Kelurahan (Lurah/Sangadi/Secretary)



## 6.2 TRANSPORTASI TRANSPORTATION

**Tabel 6.2.1** Prasarana dan Sarana Transportasi Antar Desa/Kelurahan Menurut Desa/Kelurahan di Kecamatan Bolangitang Barat, 2021  
*Inter-Villages/Kelurahan Transportation Infrastructure and Facilities by Villages/Kelurahan in Bolangitang Barat Subdistrict, 2021*

Desa/Kelurahan Village/Kelurahan	Jenis Prasarana Transportasi Type of Transportation Infrastructure	Keberadaan Angkutan Umum Availability of Public Transportation
(1)	(2)	(3)
Paku	Darat	Ada, tanpa trayek tetap
Ollot II	Darat	Ada, tanpa trayek tetap
Ollot	Darat	Ada, tanpa trayek tetap
Ollot I	Darat	Ada, tanpa trayek tetap
Sonuo	Darat	Ada, tanpa trayek tetap
Wakat	Darat	Ada, tanpa trayek tetap
Tote	Darat	Ada, tanpa trayek tetap
Iyok	Darat	Ada, tanpa trayek tetap
Langi	Darat	Ada, tanpa trayek tetap
Jambu Sarang	Darat	Ada, tanpa trayek tetap
Talaga Tomoagu	Darat	Ada, tanpa trayek tetap
Bolangitang	Darat	Ada, tanpa trayek tetap
Bolangitang I	Darat	Ada, tanpa trayek tetap
Bolangitang II	Darat	Ada, tanpa trayek tetap
Talaga	Darat	Ada, dengan trayek tetap
Paku Selatan	Darat	Ada, tanpa trayek tetap
Keimanga	Darat	Ada, tanpa trayek tetap
Tanjung Buaya	Darat	Ada, tanpa trayek tetap

Lanjutan Tabel/*Continued Table 6.2.1*

<b>Desa/Kelurahan Village/Kelurahan</b>	<b>Jenis Permukaan Jalan Darat Terluas Type of The Widest Road Surface</b>	<b>Dapat Dilalui Kendaraan Bermotor Roda 4 atau Lebih Passable by Vehicle with 4 or more Wheels</b>
(1)	(4)	(5)
Paku	Aspal/Beton	Sepanjang tahun
Ollot II	Aspal/Beton	Sepanjang tahun
Ollot	Aspal/Beton	Sepanjang tahun
Ollot I	Aspal/Beton	Sepanjang tahun
Sonuo	Aspal/Beton	Sepanjang tahun
Wakat	Aspal/Beton	Sepanjang tahun
Tote	Aspal/Beton	Sepanjang tahun
Iyok	Aspal/Beton	Sepanjang tahun
Langi	Aspal/Beton	Sepanjang tahun
Jambu Sarang	Aspal/Beton	Sepanjang tahun
Talaga Tomoagu	Aspal/Beton	Sepanjang tahun
Bolangitang	Aspal/Beton	Sepanjang tahun
Bolangitang I	Aspal/Beton	Sepanjang tahun
Bolangitang II	Aspal/Beton	Sepanjang tahun
Talaga	Aspal/Beton	Sepanjang tahun
Paku Selatan	Diperkeras(kerikil, batu, dll)	Sepanjang tahun
Keimanga	Aspal/Beton	Sepanjang tahun
Tanjung Buaya	Aspal/Beton	Sepanjang tahun

Catatan/*Note:* ...

Sumber/*Source:* BPS, Pendataan Potensi Desa (Podes) 2021/BPS-Statistics Indonesia, Village Potential Data Collecting 2021

### 6.3 KOMUNIKASI COMMUNICATION

**Tabel 6.2.2 Keberadaan Kantor Pos/Pos Pembantu/Rumah Pos, Pos Keliling, dan Perusahaan/Agen Jasa Ekspedisi Swasta Menurut Desa/Kelurahan di Kecamatan Bolangitang Barat, 2021**  
*Number of Post Office/Subsidiary of Post Office, Mobile Portal Service, Private Expedition Service Company by Villages/Kelurahan in Bolangitang Barat Subdistrict, 2021*

Desa/Kelurahan <i>Village/Kelurahan</i>	Kantor Pos/Pos Pembantu/Rumah Pos <i>Post Office/Subsidiary of Post Office</i>	Pos Keliling <i>Mobile Portal Service</i>	Perusahaan/Agen Jasa Ekspedisi Swasta <i>Private Expedition Service Company</i>
(1)	(2)	(3)	(4)
Paku	Tidak Ada	Tidak Ada	Tidak Ada
Ollot II	Tidak Ada	Tidak Ada	Tidak Ada
Ollot	Tidak Ada	Tidak Ada	Tidak Ada
Ollot I	Tidak Ada	Tidak Ada	Tidak Ada
Sonuo	Tidak Ada	Tidak Ada	Tidak Ada
Wakat	Tidak Ada	Tidak Ada	Tidak Ada
Tote	Tidak Ada	Tidak Ada	Tidak Ada
Iyok	Tidak Ada	Tidak Ada	Tidak Ada
Langi	Tidak Ada	Tidak Ada	Tidak Ada
Jambu Sarang	Tidak Ada	Tidak Ada	Tidak Ada
Talaga Tomoagu	Tidak Ada	Tidak Ada	Tidak Ada
Bolangitang	Tidak Ada	Tidak Ada	Tidak Ada
Bolangitang I	Beroperasi	Tidak Ada	Tidak Ada
Bolangitang II	Tidak Ada	Tidak Ada	Tidak Ada
Talaga	Tidak Ada	Tidak Ada	Tidak Ada
Paku Selatan	Tidak Ada	Tidak Ada	Tidak Ada
Keimanga	Tidak Ada	Tidak Ada	Tidak Ada
Tanjung Buaya	Tidak Ada	Tidak Ada	Tidak Ada
<b>Bolangitang Barat</b>			

Catatan/Note: ...

Sumber/Source: BPS, Pendataan Potensi Desa (Podes) 2021/BPS-Statistics Indonesia, Village Potential Data Collecting 2021

**Tabel** 6.3.1  
**Table**

**Jumlah Menara Telepon seluler dan Operator Layanan Komunikasi Telepon Seluler Menurut Desa/Kelurahan di Kecamatan Bolangitang Barat, 2021**  
**Number of Base Transceiver Station (BTS) and Cellular Phone Communication Service Operators by Villages/ Kelurahan in Bolangitang Barat Subdistrict, 2021**

Desa/Kelurahan Village/Kelurahan	Jumlah Menara Telepon seluler Number of Base Transceiver Station (BTS)	Jumlah Operator Layanan Komunikasi Telepon Seluler Cellular Phone Communication Service Operators
(1)	(2)	(3)
Paku	1	1
Ollot II	0	1
Ollot	0	1
Ollot I	0	1
Sonuo	0	1
Wakat	0	1
Tote	0	1
Iyok	0	1
Langi	1	1
Jambu Sarang	0	1
Talaga Tomoagu	0	3
Bolangitang	1	2
Bolangitang I	1	2
Bolangitang II	0	3
Talaga	0	3
Paku Selatan	0	1
Keimanga	0	1
Tanjung Buaya	0	3
<b>Bolangitang Barat</b>	<b>4</b>	<b>28</b>

Catatan/Note: ...

Sumber/Source: BPS, Pendataan Potensi Desa (Podes) 2021/BPS-Statistics Indonesia, Village Potential Data Collecting 2021

**Tabel** 6.3.2  
**Table**

**Kekuatan Sinyal Telepon Seluler dan Jenis Sinyal Internet  
Telepon Seluler Menurut Desa/Kelurahan di Kecamatan  
Bolangitang Barat, 2021**  
*The Strenght of Cellular Phone Signal by Villages/Kelurahan  
in Bolangitang Barat Subdistrict, 2021*

Desa/Kelurahan Village/Kelurahan	Kekuatan Sinyal Telepon Seluler The Strenght of Cellular Phone Signal	Jenis Sinyal Internet Telepon Seluler Type of Cellular Phone Signal
(1)	(2)	(3)
Paku	Kuat	4G/LTE
Ollot II	Kuat	4G/LTE
Ollot	Kuat	4G/LTE
Ollot I	Kuat	4G/LTE
Sonuo	Sangat Kuat	4G/LTE
Wakat	Kuat	3G/H/H+/EVDO
Tote	Lemah	Tidak Ada Sinyal Internet
Iyok	Lemah	3G/H/H+/EVDO
Langi	Sangat Kuat	4G/LTE
Jambu Sarang	Kuat	4G/LTE
Talaga Tomoagu	Sangat Kuat	4G/LTE
Bolangitang	Kuat	4G/LTE
Bolangitang I	Kuat	4G/LTE
Bolangitang II	Kuat	4G/LTE
Talaga	Kuat	4G/LTE
Paku Selatan	Sangat Kuat	4G/LTE
Keimanga	Sangat Kuat	4G/LTE
Tanjung Buaya	Lemah	3G/H/H+/EVDO
<b>Bolangitang Barat</b>		

Catatan/Note: ...

Sumber/Source: BPS, Pendataan Potensi Desa (Podes) 2021/BPS-Statistics Indonesia, Village Potential Data Collecting 2021



## **BAB 7**

# **PERBANKAN, KOPERASI, DAN PERDAGANGAN**

***BANKING,  
COOPERATIVE,  
AND TRADE***



## **PENJELASAN TEKNIS**

1. Koperasi adalah badan usaha yang beranggotakan orang seorang atau badan hukum koperasi dengan melandaskan kegiatannya berdasarkan prinsip koperasi sekaligus sebagai gerakan ekonomi rakyat yang berdasar atas asas kekeluargaan.

## **TECHNICAL NOTES**

1. *Cooperative is an establishment that its members are people or establishments with legal status of cooperative and its activities based on people economic movement*

<https://bolmutkab.bps.go.id>



<https://bolmutkab.bps.go.id>

## ULASAN

Terdapat 1 bank umum di Kecamatan Bolangitang Barat, yaitu Bank BRI di Desa Bolangitang.

Terdapat 1 pasar dengan bangunan permanen, 1 pasar dengan bangunan semi permanen, dan 4 minimarket/swalayan/supermarket di Kecamatan Bolangitang Barat.

Semua desa di Kecamatan Bolangitang Barat memiliki paling sedikit 1 pangkalan/agen LPG.

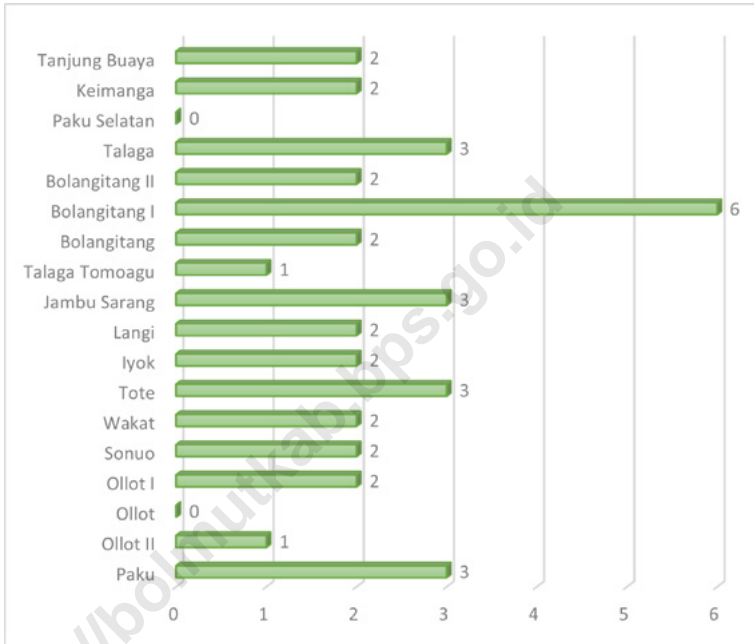
## DESCRIPTION

*There are 1 commercial banks in Bolangitang barat Subdistrict, namely BRI Bank in Bolangitang Village.*

*There are 1 market with permanent building, 1 market with semi permanent building, and 4 minimarkets/supermarkets/supermarkets in Bolangitang Barat Subdistrict.*

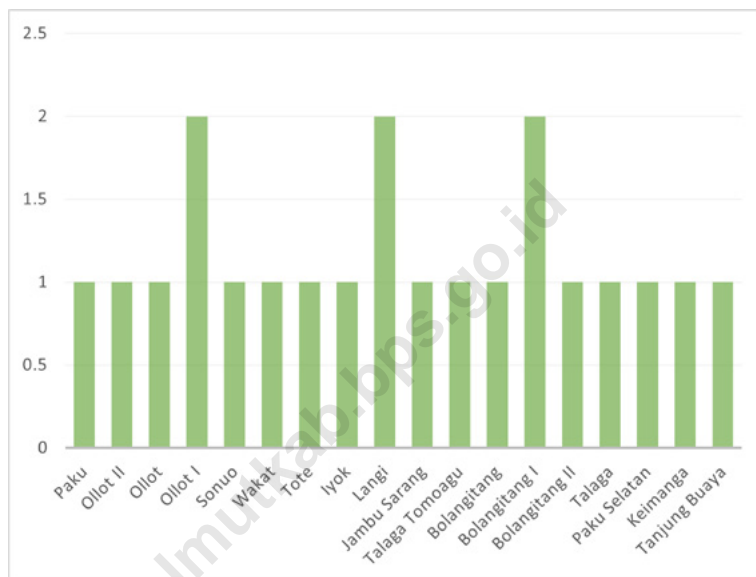
*All villages in Bolangitang Barat Subdistrict have at least 1 LPG base/agent.*

**Gambar 7.1** Banyaknya Bengkel Roda 2 Menurut Desa di Kecamatan Bolangitang Barat, 2021  
**Figures** *Number of Motorcycle Workshop and Garage by Villages in Bolangitang Barat Subdistrict, 2021*



Sumber/Source : Aparatur Desa/Kelurahan (Lurah/Sangadi/Sekretaris)/ Village Apparatus/Kelurahan (Lurah/Sangadi/Secretary)

**Gambar 7.2** Banyaknya Pangkalan/Agen LPG Menurut Desa di Kecamatan Bolangitang Barat, 2021  
**Figures** *Number of LPG Shop by Villages in Bolangitang Barat Subdistrict, 2021*



Sumber/Source : Aparatur Desa/Kelurahan (Lurah/Sangadi/Sekretaris)/ Village Apparatus/Kelurahan (Lurah/Sangadi/Secretary)

**Tabel** 7.1  
**Table**

**Banyaknya Sarana Lembaga Keuangan Bank Menurut Desa/Kelurahan dan Jenis Bank di Kecamatan Bolangitang Barat, 2021**  
**Number of Bank by Villages/Kelurahan and Type of Bank in Bolangitang Barat Subdistrict, 2021**

<b>Desa/Kelurahan Village/Kelurahan</b>	<b>Bank Umum Pemerintah Government Bank</b>	<b>Bank Umum Swasta Private Bank</b>	<b>Bank Perkreditan Rakyat (BPR) Rural Bank</b>
(1)	(2)	(3)	(4)
Paku	0	0	0
Ollot II	0	0	0
Ollot	0	0	0
Ollot I	0	0	0
Sonuo	0	0	0
Wakat	0	0	0
Tote	0	0	0
Iyok	0	0	0
Langi	0	0	0
Jambu Sarang	0	0	0
Talaga Tomoagu	0	0	0
Bolangitang	1	0	0
Bolangitang I	0	0	0
Bolangitang II	0	0	0
Talaga	0	0	0
Paku Selatan	0	0	0
Keimanga	0	0	0
Tanjung Buaya	0	0	0
<b>Bolangitang Barat</b>	<b>1</b>	<b>0</b>	<b>0</b>

Catatan/Note: ...

Sumber/Source: BPS, Pendataan Potensi Desa (Podes) 2021/BPS-Statistics Indonesia, Village Potential Data Collecting 2021

**Tabel** 7.2  
**Table**

**Banyaknya Koperasi Aktif Menurut Menurut Desa/  
Kelurahan dan Jenis Koperasi di Kecamatan Bolangitang  
Barat, 2021**  
*Number of Cooperative by Villages/Kelurahan and Type of  
Cooperative in Bolangitang Barat Subdistrict, 2021*

<b>Desa/Kelurahan</b> <i>Village/Kelurahan</i>	<b>Koperasi Unit Desa (KUD)</b> <i>Village Cooperative Unit</i>	<b>Koperasi Industri Kecil dan Kerajinan Rakyat (Kopinkra)</b> <i>Small Industry and Citizen Handicraft Cooperative</i>
(1)	(2)	(3)
Paku	0	0
Ollot II	0	0
Ollot	0	0
Ollot I	0	0
Sonuo	0	0
Wakat	0	0
Tote	0	0
Iyok	0	0
Langi	0	0
Jambu Sarang	0	0
Talaga Tomoagu	0	0
Bolangitang	0	0
Bolangitang I	0	0
Bolangitang II	0	0
Talaga	0	0
Paku Selatan	0	0
Keimanga	0	0
Tanjung Buaya	0	0
<b>Bolangitang Barat</b>	<b>0</b>	<b>0</b>

Lanjutan Tabel/*Continued Table 7.2*

<b>Desa/Kelurahan Village/Kelurahan</b>	<b>Koperasi Simpan Pinjam (Kospin) Savings and Loan Cooperative</b>	<b>Koperasi Lainnya Other Cooperative</b>
(1)	(4)	(5)
Paku	0	0
Ollot II	0	0
Ollot	0	0
Ollot I	0	0
Sonuo	0	0
Wakat	0	0
Tote	0	0
Iyok	0	0
Langi	0	0
Jambu Sarang	1	0
Talaga Tomoagu	0	0
Bolangitang	1	0
Bolangitang I	2	0
Bolangitang II	0	0
Talaga	2	0
Paku Selatan	0	0
Keimanga	0	0
Tanjung Buaya	0	0
<b>Bolangitang Barat</b>	<b>6</b>	<b>0</b>

Catatan/Note: ...

Sumber/Source: BPS, Pendataan Potensi Desa (Podes) 2021/BPS-Statistics Indonesia, Village Potential Data Collecting 2021

**Tabel** 7.3  
**Table**

**Banyaknya Bank Umum, Bank Perkreditan Rakyat, dan Mesin ATM Menurut Desa/Kelurahan di Kecamatan Bolangitang Barat, 2021**  
**Number of Commercial Bank, People's Credit Bank, and ATM Machine by Villages/Kelurahan in Bolangitang Barat Subdistrict, 2021**

Desa/Kelurahan <i>Village/Kelurahan</i>	Bank Umum <i>Commercial Bank</i>		Bank Perkreditan Rakyat <i>People's Credit Bank</i>	
	Bank <i>Bank</i>	Mesin ATM <i>ATM Machine</i>	Bank <i>Bank</i>	Mesin ATM <i>ATM Machine</i>
(1)	(2)	(3)	(4)	(5)
Paku	0	0	0	0
Ollot II	0	0	0	0
Ollot	0	0	0	0
Ollot I	0	0	0	0
Sonuo	0	0	0	0
Wakat	0	0	0	0
Tote	0	0	0	0
Iyok	0	0	0	0
Langi	0	0	0	0
Jambu Sarang	0	1	0	0
Talaga Tomoagu	0	0	0	0
Bolangitang	1	1	0	0
Bolangitang I	0	0	0	0
Bolangitang II	0	0	0	0
Talaga	0	0	0	0
Paku Selatan	0	0	0	0
Keimanga	0	0	0	0
Tanjung Buaya	0	0	0	0
<b>Bolangitang Barat</b>	<b>1</b>	<b>2</b>	<b>0</b>	<b>0</b>

Catatan/Note: ...

Sumber/Source: BPS, Pendataan Potensi Desa (Podes) 2021/BPS-Statistics Indonesia, Village Potential Data Collecting 2021



**Tabel** 7.4  
**Table**

**Banyaknya Sarana Perdagangan Menurut Desa/Kelurahan dan Jenis Sarana Perdagangan di Kecamatan Bolangitang Barat, 2021**

**Number of Trade Facilities by Villages/Kelurahan and Type of Trade Facilities in Bolangitang Barat Subdistrict, 2021**

<b>Desa/Kelurahan Village/Kelurahan</b>	<b>Kelompok Pertokoan Shopping Complex</b>	<b>Pasar dengan Bangunan Permanen Markets in Permanent Building</b>	<b>Pasar dengan Bangunan Semi Permanen Market in Semi Permanent Building</b>
(1)	(2)	(3)	(4)
Paku	0	0	0
Ollot II	0	0	0
Ollot	0	0	1
Ollot I	0	0	0
Sonuo	0	0	0
Wakat	0	0	0
Tote	0	0	0
Iyok	0	0	0
Langi	0	0	0
Jambu Sarang	0	0	0
Talaga Tomoagu	0	0	0
Bolangitang	0	1	0
Bolangitang I	0	0	0
Bolangitang II	0	0	0
Talaga	0	0	0
Paku Selatan	0	0	0
Keimanga	0	0	0
Tanjung Buaya	0	0	0
<b>Bolangitang Barat</b>	<b>0</b>	<b>1</b>	<b>1</b>

Lanjutan Tabel/*Continued Table 7.3*

<b>Desa/Kelurahan Village/Kelurahan</b>	<b>Pasar tanpa Bangunan Market without Permanent Building</b>	<b>Mini Market/ Swalayan/ Supermarket Mini Market/Swalayan/ Supermarket</b>	<b>Restoran/ Rumah Makan Restaurant/ Food Stall</b>
(1)	(5)	(6)	(7)
Paku	0	0	0
Ollot II	0	0	0
Ollot	0	0	0
Ollot I	0	0	0
Sonuo	0	1	0
Wakat	0	0	0
Tote	0	0	1
lyok	0	0	0
Langi	0	0	1
Jambu Sarang	0	1	1
Talaga Tomoagu	0	0	0
Bolangitang	0	1	0
Bolangitang I	0	1	2
Bolangitang II	0	0	0
Talaga	0	0	0
Paku Selatan	0	0	0
Keimanga	0	0	0
Tanjung Buaya	0	0	0
<b>Bolangitang Barat</b>	<b>0</b>	<b>4</b>	<b>5</b>

Catatan/Note: ..

Sumber/Source: BPS, Pendataan Potensi Desa (Podes) 2021/BPS-Statistics Indonesia, Village Potential Data Collecting 2021

**Tabel** 7.5  
**Table**

**Banyaknya Pangkalan/Agen Minyak Tanah dan LPG Menurut Desa/Kelurahan di Kecamatan Bolangitang Barat, 2021**

**Number of Korosene Shop and LPG Shop by Villages/  
Kelurahan in Bolangitang Barat Subdistrict, 2021**

Desa/Kelurahan Village/Kelurahan	Pangkalan/Agen Minyak Tanah Korosene Shop	Pangkalan/Agen LPG LPG Shop
(1)	(2)	(3)
Paku	0	1
Ollot II	0	1
Ollot	0	1
Ollot I	0	2
Sonuo	0	1
Wakat	0	1
Tote	0	1
Iyok	0	1
Langi	0	2
Jambu Sarang	1	1
Talaga Tomoagu	0	1
Bolangitang	0	1
Bolangitang I	1	2
Bolangitang II	2	1
Talaga	0	1
Paku Selatan	0	1
Keimanga	0	1
Tanjung Buaya	0	1
<b>Bolangitang Barat</b>	<b>4</b>	<b>21</b>

Catatan/Note: ...

Sumber/Source: Aparatur Desa/Kelurahan (Lurah/Sangadi/Sekretaris)/ Village Apparatus/Kelurahan (Lurah/Sangadi/Secretary)

**Tabel** 7.6  
**Table**

**Banyaknya Bengkel Roda 2 dan Roda 4 Menurut Desa/  
Kelurahan di Kecamatan Bolangitang Barat, 2021**  
**Number of Motorcycle Workshop and Garage by Villages/  
Kelurahan in Bolangitang Barat Subdistrict, 2021**

<b>Desa/Kelurahan</b> <i>Village/Kelurahan</i>	<b>Bengkel Roda 2</b> <i>Motorcycle Workshop</i>	<b>Bengkel Roda 4</b> <i>Garage</i>
(1)	(2)	(3)
Paku	3	0
Ollot II	1	0
Ollot	0	0
Ollot I	2	0
Sonuo	2	1
Wakat	2	1
Tote	3	1
Iyok	2	1
Langi	2	0
Jambu Sarang	3	0
Talaga Tomoagu	1	0
Bolangitang	2	0
Bolangitang I	6	2
Bolangitang II	2	0
Talaga	3	2
Paku Selatan	0	0
Keimanga	2	0
Tanjung Buaya	2	0
<b>Bolangitang Barat</b>	<b>38</b>	<b>8</b>

Catatan/Note: ...

Sumber/Source: Aparatur Desa/Kelurahan (Lurah/Sangadi/Sekretaris)/ Village Apparatus/Kelurahan (Lurah/Sangadi/Secretary)

**ST 2023**  
SENSUS PERTANIAN

**BerAKHLAK**  
Berorientasi Pelayanan Akuntabel Kompeten  
Harmonis Loyal Adaptif Kolaboratif

# DATA

MENCERDASKAN BANGSA

— *Enlighten The Nation* —



**BADAN PUSAT STATISTIK**  
**KABUPATEN BOLAANG MONGONDOW UTARA**  
**BPS-STATISTICS OF BOLAANG MONGONDOW UTARA**

Jl. Trans Sulawesi, Bolangitang I, Bolongitang Barat  
E-mail: [bps7107@bps.go.id](mailto:bps7107@bps.go.id)  
Homepage: <http://bolmutkab.bps.go.id>