

Katalog : 1102001.7107060

# KECAMATAN PINO GALUMAN

**Dalam Angka**

*Pinogaluman  
Subdistrict in Figure*

20  
22



**BADAN PUSAT STATISTIK  
KABUPATEN BOLAANG MONGONDOW UTARA**

# KECAMATAN PINO GALUMAN

**Dalam Angka**

*Pinogaluman  
Subdistrict in Figure*

20

22

**KECAMATAN PINOGALUMANDALAM ANGKA**  
***PINOGALUMAN Subdistrict in Figures***  
**2022**

No. Publikasi/*Publication Number*: 71070.22

Katalog /*Catalog*: 1102001.7107060

Ukuran Buku/*Book Size*: 14,8 cm x 21 cm

Jumlah Halaman/*Number of Pages* : xxxii + 139 hal/*pages*

Naskah/*Manuscript*:

BPS Kabupaten Bolaang Mongondow Utara

*BPS-Statistics of Bolaang Mongondow Utara Regency*

Penyunting/*Editor*:

BPS Kabupaten Bolaang Mongondow Utara

*BPS-Statistics of Bolaang Mongondow Utara Regency*

Desain Kover/*Cover Design*:

BPS Kabupaten Bolaang Mongondow Utara

*BPS-Statistics of Bolaang Mongondow Utara Regency*

Ilustrasi Kover/*Cover Illustration*:

.....

Diterbitkan oleh/*Published by*:

©BPS Kabupaten Bolaang Mongondow Utara/*BPS-Statistics of Bolaang Mongondow Utara Regency*

Dicetak oleh/*Printed by*:

BPS Kabupaten Bolaang Mongondow Utara/*BPS-Statistics of Bolaang Mongondow Utara Regency*

Dilarang mengumumkan, mendistribusikan, mengomunikasikan, dan/atau menggandakan sebagian atau seluruh isi buku ini untuk tujuan komersil tanpa izin tertulis dari Badan Pusat Statistik Kabupaten Bolaang Mongondow Utara.

*Prohibited to announce, distribute, communicate, and/or copy part or all of this book for commercial purpose without permission from BPS-Statistics Indonesia of Bolaang Mongondow Utara Regency/Municipality.*

**TIM PENYUSUN/TEAM MEMBERS**

**Pengarah/Director**

Jasni Makalunsenge, M.Si.

**Penanggung Jawab/Persons in Charge**

Jasni Makalunsenge, M.Si.

**Penyunting/Editors**

Janter Simorangkir, S.Tr.Stat.  
I Dewa Gede Sunanjaya, S.S.T.

**Pengolah Data dan Penulis Naskah/Data Processor and Writers**

Janter Simorangkir, S.Tr.Stat.

**Penata Letak/Layout Designers**

Janter Simorangkir, S.Tr.Stat.



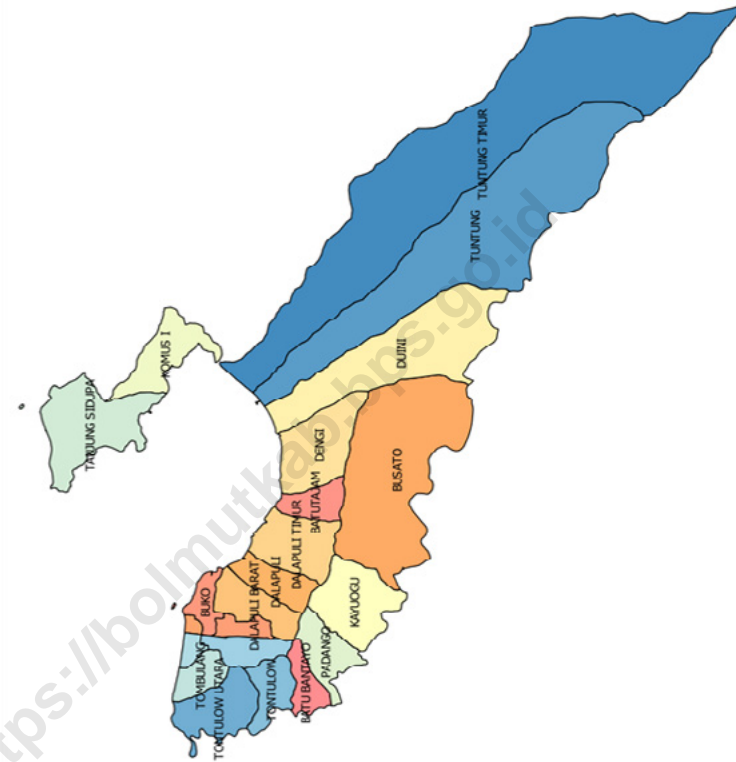
## **KONTRIBUTOR DATA/DATA CONTRIBUTORS**

1. *Kementerian Agama/Ministry of Religious Affair*
2. *Kementerian Pendidikan, Kebudayaan, Riset dan Teknologi/Ministry of Education, Culture, Research, and Technology*
3. *Dinas Kependudukan dan Pencatatan Sipil/Population and Civil Registry Office*
4. *Badan Pusat Statistik/BPS-Statistics Indonesia*
5. *Aparatur Desa/Village Officials*

<https://bolmutkab.bps.go.id>



**PETA WILAYAH KECAMATAN PINOGALUMAN**  
**MAP OF PINOGALUMAN SUBDISTRICT**







**KEPALA BPS Kabupaten Bolaang Mongondow Utara**  
**CHIEF STATISTICIAN OF BOLAANG MONGONDOW UTARA REGENCY**



**Jasni Makalunsenge, M.Si.**





## KATA PENGANTAR

Kecamatan Pinogaluman Dalam Angka merupakan publikasi tahunan Badan Pusat Statistik Kabupaten Bolaang Mongondow Utara yang komprehensif. Publikasi ini menyajikan beraneka jenis data dari berbagai bidang serta dilengkapi dengan ulasan deskriptif dan penjelasan teknis dari bidang-bidang yang bersangkutan. Seluruh informasi dalam publikasi ini disajikan dalam dua bahasa, bahasa Indonesia dan bahasa Inggris. Buku ini dimaksud untuk memberi gambaran umum tentang keadaan geografi, ciri dan keadaan sosial ekonomi penduduk, serta kondisi sosial dan perekonomian di Kabupaten Bolaang Mongondow Utara.

Publikasi Kecamatan Pinogaluman Dalam Angka 2022 merupakan lanjutan dari publikasi tahun sebelumnya, sebagian besar tabel-tabel menyajikan data tahun 2021. Dalam hal data tahun terakhir belum tersedia, maka yang disajikan adalah angka yang didasarkan atas dokumen-dokumen yang telah masuk dan atau seri data yang ada.

Publikasi ini dapat terwujud berkat kerjasama dan bantuan dari berbagai pihak, baik instansi pemerintah maupun swasta. Kepada semua pihak yang telah memberikan bantuan, disampaikan penghargaan dan ucapan terima kasih yang sebesar-besarnya.

Bolangitang I, September 2022  
Kepala BPS  
Kab. Bolaang Mongondow Utara

**Jasni Makalunsenge, M.Si.**  
**NIP. 196912201994011001**



## **PREFACE**

*Pinogaluman Subdistrict in Figures is a comprehensive publication, published by BPS-Statistics of Bolaang Mongondow Utara Regency annually. This publication presents collection of data from various fields with descriptive analysis and technical notes for each sector. This is a bilingual publication, presented in Indonesia Language and in English. The publication is aimed at providing general picture of geografic, socio-economic characteristics of the population as well as social and economic condition of Pinogaluman Subdistrict.*

*Pinogaluman Subdistrict Figures 2022 is the continuation of previous publications, with most of tables presented the 2021 data. in case the current data are not available from the usual sources, BPS-Statistics of Bolaang Mongondow Utara Regency substitutes them with data derived from related documents or from its own time series data.*

*The release of this comprehensive report has been made possible, due to the assistance and contributions from various government institutions and private organizations. To all who has involved in this preparation of this book, I would like to express my high appreciation and gratitude.*

Bolangitang I , September 2022  
Kepala BPS  
Kab. Bolaang Mongondow Utara

**Jasni Makalunsenge, M.Si.**  
**NIP. 196912201994011001**

## DAFTAR ISI/CONTENTS

	Halaman <i>Page</i>
Kata Pengantar/ <i>Preface</i> .....	xii
Daftar Isi/ <i>Contents</i> .....	xiii
Daftar Tabel/ <i>List of Tables</i> .....	xv
Daftar Gambar/ <i>List of Figures</i> .....	xxi
Penjelasan Umum/ <i>Explanatory Notes</i> .....	xxiv
Daftar Singkatan/ <i>List of Abbreviation</i> .....	xxvi
1. Geografi dan Iklim/ <i>Geography and Climate</i> .....	1
2. Pemerintahan/ <i>Government</i> .....	11
3. Penduduk/ <i>Population</i> .....	21
4. Sosial dan Kesejahteraan Rakyat/ <i>Social and Welfare</i> .....	31
5. Pertanian/ <i>Agriculture</i> .....	59
6. Pariwisata, Transportasi, dan Komunikasi/ <i>Tourism, Transportation, and Communication</i> .....	73
7. Perbankan, Koperasi, dan Perdagangan/ <i>Banking, Cooperative, and Trade</i> 87	



## DAFTAR TABEL/LIST OF TABLES

	Halaman Page
<b>1. GEOGRAFI/GEOGRAPHY</b>	
1.1 Letak Astronomis Menurut Desa/Kelurahan di Kecamatan Bolangitang Barat, 2021 <i>Astronomy Location by Villages/Kelurahan in Bolangitang Barat Subdistrict, 2021</i> .....	8
1.2 Batas Desa Menurut Desa/Kelurahan di Kecamatan Bolangitang Barat, 2021 <i>Villages/Kelurahan Boundary by Villages/Kelurahan in Bolangitang Barat Subdistrict, 2021</i> .....	9
1.3 Luas Daerah Menurut Desa/Kelurahan di Kecamatan Bolangitang Barat, 2021 <i>Total Area by Villages/Kelurahan in Bolangitang Barat Subdistrict, 2021</i> .....	11
1.4 Jarak ke Kantor Camat dan Kantor Bupati/Walikota Menurut Desa/Kelurahan di Kecamatan Bolangitang Barat (km), 2021 <i>Distance to the Subdistrict Office and Regency/Municipal Office by Villages/Kelurahan in Bolangitang Barat Subdistrict (km), 2021</i> .....	12
1.5 Nama-Nama Sungai yang Melintas Menurut Desa/ Kelurahan di Kecamatan Bolangitang Barat, 2021 <i>River Names by Villages/Kelurahan in Bolangitang Barat Subdistrict, 2021</i> .....	12
1.6 Nama-Nama Gunung yang Melintas Menurut Desa/ Kelurahan di Kecamatan Bolangitang Barat, 2021 <i>Mountain Names by Villages/Kelurahan in Bolangitang Barat Subdistrict, 2021</i> .....	12
<b>2. PEMERINTAHAN/GOVERNMENT</b>	
<b>2.1 WILAYAH ADMINISTRATIF ADMINISTRATIVE AREA</b>	
2.1.1 Jumlah Dusun, Rukun Warga (RW), dan Rukun Tetangga (RT) Menurut Desa/Kelurahan di Kecamatan Bolangitang Barat, 2021	



	<i>Number of Dusun, Rukun Warga, and Rukun Tetangga by Villages/ Kelurahan in Bolangitang Barat Subdistrict, 2021.....</i>	18
<b>2.2</b>	<b>SUMBER DAYA MANUSIA HUMAN RESOURCES</b>	
2.2.1	Kepala Desa (Sangadi) Menurut Desa/Kelurahan, Jenis Kelamin dan Pendidikan di Kecamatan Bolangitang Barat, 2021 <i>Village Head by Villages/Kelurahan, Sex, and Educational Level in Bolangitang Barat Subdistrict, 2021 .....</i>	22
2.2.2	Nama Sekretaris Desa Menurut Desa/Kelurahan di Kecamatan Bolangitang Barat, 2021 <i>Village Secretary by Villages/Kelurahan in Bolangitang Barat Subdistrict, 2021 .....</i>	24
2.2.3	Nama Ketua Badan Permusyawaratan Desa (BPD) Menurut Desa/Kelurahan di Kecamatan Bolangitang Barat, 2021 <i>Head of Village Council by Villages/Kelurahan in Bolangitang Barat Subdistrict, 2021 .....</i>	25
2.2.4	Status dan Klasifikasi Desa Menurut Desa/Kelurahan di Kecamatan Bolangitang Barat, 2021 <i>Status and Classification by Villages/Kelurahan in Bolangitang Barat Subdistrict, 2021 .....</i>	26
2.2.5	Jumlah Aparatur Pemerintah Desa Menurut Desa/ Kelurahan di Kecamatan Bolangitang Barat, 2021 <i>Number of Village Officials by Villages/Kelurahan in Bolangitang Barat Subdistrict, 2021 .....</i>	27
2.2.6	Jumlah Anggota Badan Permusyawaratan Desa (BPD) dan Lembaga Pemberdayaan Masyarakat (LPM) Desa Menurut Desa/Kelurahan di Kecamatan Bolangitang Barat, 2021 <i>Number of Village Council Official and Institute for Community Empowerment Official by Villages/Kelurahan in Bolangitang Barat Subdistrict, 2021 .....</i>	28
2.2.7	Jumlah Penerima Pendapatan Asli Daerah (PAD), Dana Desa (DD), dan Alokasi Dana Desa (ADD) Menurut Desa/ Kelurahan di Kecamatan Bolangitang Barat, 2021 <i>Number of Original Local Government Revenue, Village Fund, and Village Fund Allocation by Villages/Kelurahan in Bolangitang Barat Subdistrict, 2021 .....</i>	29

**3. PENDUDUK/POPULATION**

3.1 Penduduk, Distribusi Persentase Penduduk, Kepadatan Penduduk, Rasio Jenis Kelamin Penduduk Menurut Desa/ Kelurahan di Kecamatan Bolangitang Barat, 2021  
*Population, Percentage Distribution of Population, Population Density, and Population Sex Ratio by Villages/Kelurahan in Bolangitang Barat Subdistrict, 2021* ..... 38

3.2 Jumlah Keluarga dan Keluarga Pertanian Menurut Desa/ Kelurahan di Kecamatan Bolangitang Barat, 2021  
*Number of Family and Farmer's Family by Villages/Kelurahan in Bolangitang Barat Subdistrict, 2021* ..... 40

3.3 Jumlah Kelahiran dan Kematian Menurut Desa/ Kelurahan di Kecamatan Bolangitang Barat, 2021  
*Number of Birth and Mortality by Villages/Kelurahan in Bolangitang Barat Subdistrict, 2021* ..... 41

3.4 Penduduk Menurut Mata Pencaharian Utama dan Desa/ Kelurahan di Kecamatan Bolangitang Barat, 2021  
*Population by Main Job and Villages/Kelurahan in Bolangitang Barat Subdistrict, 2021* ..... 42

**4. SOSIAL DAN KESEJAHTERAAN RAKYAT/SOCIAL AND WELFARE**

**4.1 PENDIDIKAN  
EDUCATION**

4.1.1 Banyaknya Desa<sup>1</sup>/Kelurahan yang Memiliki Fasilitas Sekolah Menurut Tingkat Pendidikan di Kecamatan Bolangitang Barat, 2019–2021  
*Number of Villages<sup>1</sup>/Kelurahan Having Educational Facilities by Educational Level in Bolangitang Barat Subdistrict, 2019–2021* ..... 52

4.1.2 Jumlah Sekolah Menurut Tingkat Pendidikan di Kecamatan Bolangitang Barat, 2020/2021 dan 2021/2022  
*Number of Schools by Educational Level in Bolangitang Barat Subdistrict, 2020/2021 and 2021/2022*..... 53

4.1.3 Jumlah Guru Menurut Tingkat Pendidikan di Kecamatan Bolangitang Barat, 2020/2021 dan 2021/2022

	Halaman Page
	<i>Number of Teachers by Educational Level in Bolangitang Barat Subdistrict, 2020/2021 and 2021/2022</i> ..... 54
4.1.4	Jumlah Murid Menurut Tingkat Pendidikan di Kecamatan Bolangitang Barat, 2020/2021 dan 2021/2022 <i>Number of Pupils by Educational Level in Bolangitang Barat Subdistrict, 2020/2021 and 2021/2022</i> ..... 55
4.1.5	Ada Tidaknya Kegiatan Pemberantas Buta Aksara Selama Setahun Terakhir Menurut Desa/Kelurahan di Kecamatan Bolangitang Barat, 2021 <i>Illiteracy Eradication Activities During The Previous Year by Villages/ Kelurahan in Bolangitang Barat Subdistrict, 2021</i> ..... 56
4.1.6	Ada Tidaknya Kegiatan Pendidikan Paket A/B/C Menurut Desa/Kelurahan di Kecamatan Bolangitang Barat, 2021 <i>Kejar Paket Activities by Villages/Kelurahan in Bolangitang Barat Subdistrict, 2021</i> ..... 57
4.1.7	Ada Tidaknya Kegiatan PAUD, Kelompok Bermain, dan Taman Bacaan Masyarakat Menurut Desa/ Kelurahan di Kecamatan Bolangitang Barat, 2021 <i>Pre-School, Playgroup, and Community Reading Center Activities by Villages/Kelurahan in Bolangitang Barat Subdistrict, 2021</i> ..... 58
4.1.8	Jumlah Pondok Pesantren Menurut Desa/Kelurahan di Kecamatan Bolangitang Barat, 2021 <i>Number of Islamic Boarding Schools by Villages/Kelurahan in Bolangitang Barat Subdistrict, 2021</i> ..... 59
<b>4.2</b>	<b>KESEHATAN</b>
	<b>HEALTH</b>
4.2.1	Banyaknya Desa <sup>1</sup> /Kelurahan yang Memiliki Sarana Kesehatan Menurut Jenis Sarana Kesehatan di Kecamatan Bolangitang Barat, 2019–2021 <i>Number of Villages<sup>1</sup>/Kelurahan Health Facilities by Type of Health Facilities in Bolangitang Barat Subdistrict, 2019–2021</i> ..... 60
4.2.2	Banyaknya Warga Penderita Kekurangan Gizi Menurut Desa/Kelurahan di Kecamatan Bolangitang Barat, 2020 <i>Number of People with Malnutrition by Villages/Kelurahan in Bolangitang Barat Subdistrict, 2020</i> ..... 61

4.2.3	Jumlah Tenaga Kesehatan yang Tinggal Menetap Menurut Desa/Kelurahan di Kecamatan Bolangitang Barat, 2021 <i>Number of Health Care by Villages/Kelurahan in Bolangitang Barat Subdistrict, 2021</i> .....	62
4.2.4	Jumlah Kematian Ibu Hamil dan Balita Menurut Desa/Kelurahan di Kecamatan Bolangitang Barat, 2021 <i>Number of Maternal and Toddler Mortality by Villages/Kelurahan in Bolangitang Barat Subdistrict, 2021</i> .....	63
4.2.5	Jumlah Pengguna BPJS Menurut Desa/Kelurahan di Kecamatan Bolangitang Barat, 2021 <i>Number of BPJS by Villages/Kelurahan in Bolangitang Barat Subdistrict, 2021</i> .....	64
<b>4.3</b>	<b>PERUMAHAN DAN LINGKUNGAN</b> <b>HOUSING AND ENVIRONMENT</b>	
4.3.1	Banyaknya Rumah Menurut Desa/Kelurahan dan Jenis Rumah di Kecamatan Bolangitang Barat, 2021 <i>Number of House by Villages/Kelurahan and Type of House in Bolangitang Barat Subdistrict, 2021</i> .....	65
4.3.2	Banyaknya Desa/Kelurahan Menurut Sumber Air Minum Sebagian Besar Keluarga di Kecamatan Bolangitang Barat, 2019–2021 <i>Number of Villages/Kelurahan by Drinking Water Source of Majority Family in Bolangitang Barat Subdistrict, 2019–2021</i> .....	66
4.3.3	Banyaknya Desa/Kelurahan Menurut Sumber Air untuk Memasak Sebagian Besar Keluarga di Kecamatan Bolangitang Barat, 2019–2021 <i>Number of Villages/Kelurahan by Water Source for Cooking of Majority Family in Bolangitang Barat Subdistrict, 2019–2021</i> .....	67
4.3.4	Banyaknya Keluarga Menurut Desa/Kelurahan dan Jenis Pengguna Listrik di Kecamatan Bolangitang Barat, 2021 <i>Number of Family by Villages/Kelurahan and Type of Electricity Consumer in Bolangitang Barat Subdistrict, 2021</i> .....	68
4.3.5	Banyaknya Desa/Kelurahan Menurut Sumber Penerangan Jalan Utama Desa/Kelurahan di Kecamatan Bolangitang Barat, 2019–2021	

	<i>Number of Villages/Kelurahan by Source of Villages/Kelurahan's Main Street Illumination in Bolangitang Barat Subdistrict, 2019–2021 .....</i>	69
4.3.6	Banyaknya Desa/Kelurahan Menurut Penggunaan Fasilitas Tempat Buang Air Besar Sebagian Besar Keluarga di Kecamatan Bolangitang Barat, 2019–2021 <i>Number of Villages/Kelurahan by Toilet Facility Used by Majority Family in Bolangitang Barat Subdistrict, 2019–2021 .....</i>	70
4.3.7	Banyaknya Desa/Kelurahan Menurut Jenis Bahan Bakar untuk Memasak yang Digunakan Sebagian Besar Keluarga di Kecamatan Bolangitang Barat, 2021 <i>Number of Villages/Kelurahan by Type of Cooking Fuel Used by Majority Family in Bolangitang Barat Subdistrict, 2021 .....</i>	71
<b>4.4</b>	<b>AGAMA DAN SOSIAL LAINNYA</b> <b>RELIGION AND OTHER SOCIAL AFFAIRS</b>	
4.4.1	Penduduk Menurut Desa/Kelurahan dan Agama di Kecamatan Bolangitang Barat, 2021 <i>Population by Villages/Kelurahan and Religion in Bolangitang Barat Subdistrict, 2021 .....</i>	72
4.4.2	Jumlah Tempat Peribadatan Menurut Desa/Kelurahan di Kecamatan Bolangitang Barat, 2021 <i>Number of Worship Places by Villages/Kelurahan in Bolangitang Barat Subdistrict, 2021 .....</i>	73
4.4.3	Suku/Etnis Terbanyak Menurut Desa/Kelurahan di Kecamatan Bolangitang Barat, 2021 <i>Most Ethnicity by Villages/Kelurahan in Bolangitang Barat Subdistrict, 2021 .....</i>	74
4.4.4	Banyaknya Kejadian Bencana Alam Menurut Desa/Kelurahan dan Jenis Bencana Alam di Kecamatan Bolangitang Barat, 2021 <i>Number of Natural Disaster Events by Villages/Kelurahan and Type of Natural Disaster in Bolangitang Barat Subdistrict, 2021 .....</i>	75
4.4.5	Banyaknya Korban Jiwa Akibat Bencana Alam Menurut Desa/Kelurahan dan Jenis Bencana Alam di Kecamatan Bolangitang Barat, 2021	

	<i>Number of Fatalities Due to Natural Disasters by Villages/Kelurahan and Type of Natural Disaster in Bolangitang Barat Subdistrict, 2021...</i>	78
4.4.6	Keberadaan Fasilitas/Upaya Antisipasi/Mitigasi Bencana Alam Menurut Desa/Kelurahan di Kecamatan Bolangitang Barat, 2021 <i>Existence of Facilities/Efforts for Anticipation/Mitigation of Natural Disasters by Villages/Kelurahan by Villages/Kelurahan in Bolangitang Barat Subdistrict, 2021 .....</i>	81
4.4.7	Banyaknya Perkelahian Massal dan Korban Bunuh Diri Menurut Desa/Kelurahan di Kecamatan Bolangitang Barat, 2021 <i>Number of Free Fight and Suicide Victim by Villages/Kelurahan in Bolangitang Barat Subdistrict, 2021 .....</i>	83
4.4.8	Jumlah Surat Keterangan Tidak Mampu (SKTM) yang Dikeluarkan Oleh Desa Menurut Desa/Kelurahan di Kecamatan Bolangitang Barat, 2021 <i>Number of Poor Mark Certificate From Village by Villages/Kelurahan in Bolangitang Barat Subdistrict, 2021 .....</i>	84
4.4.9	Jumlah Penduduk yang Menerima Bantuan Langsung Tunai (BLT) Menurut Desa/Kelurahan di Kecamatan Bolangitang Barat, 2021 <i>Number of Temporary Unconditional Cash Transfer by Villages/ Kelurahan in Bolangitang Barat Subdistrict, 2021.....</i>	85
4.4.10	Banyaknya Pos Hansip/Kamling dan Anggota Linmas/Hansip Menurut Desa/Kelurahan di Kecamatan Bolangitang Barat, 2021 <i>Number of Security Pos and Security Guard by Villages/Kelurahan in Bolangitang Barat Subdistrict, 2021 .....</i>	86
4.4.11	Banyaknya Desa/Kelurahan yang Memiliki Kelompok Kegiatan Olahraga Menurut Jenis Olahraga dan Ketersediaan Fasilitas/ Lapangan Olahraga di Kecamatan Bolangitang Barat, 2021 <i>Number of Villages/Kelurahan Having Sport Activities Groups by Type of Sport and Availability of Sport Facilities/Fields in Bolangitang Barat Subdistrict, 2021 .....</i>	87
4.4.12	Jumlah Lembaga Non Provit Menurut Desa/ Kelurahan di Kecamatan Bolangitang Barat, 2021 <i>Number of Non-Profit Organization by Villages/Kelurahan in Bolangitang Barat Subdistrict, 2021 .....</i>	88

## 5. PERTANIAN

**AGRICULTURE**

5.1	<p>Luas Panen Tanaman Sayuran dan Buah-buahan Semusim Menurut Jenis Tanaman di Kecamatan Bolangitang Barat (ha), 2018–2021 <i>Harvested Area of Seasonal Vegetables and Fruits by Kind of Plant in Bolangitang Barat Subdistrict (ha), 2018–2021</i> .....</p>	98
5.2	<p>Produksi Tanaman Sayuran dan Buah-buahan Semusim Menurut Jenis Tanaman di Kecamatan Bolangitang Barat (kuintal), 2018–2021 <i>Production of Seasonal Vegetables and Fruits by Kind of Plant in Bolangitang Barat Subdistrict (quintal), 2018–2021</i> .....</p>	99
5.3	<p>Luas Panen Tanaman Biofarmaka Menurut Jenis Tanaman di Kecamatan Bolangitang Barat (m<sup>2</sup>), 2018–2021 <i>Harvested Area of Medicinal Plants by Kind of Plant in Bolangitang Barat Subdistrict (m<sup>2</sup>), 2018–2021</i> .....</p>	100
5.4	<p>Produksi Tanaman Biofarmaka Menurut Jenis Tanaman di Kecamatan Bolangitang Barat (kg), 2018–2021 <i>Production of Medicinal Plants by Kind of Plant in Bolangitang Barat Subdistrict (kg), 2018–2021</i> .....</p>	101
5.5	<p>Luas Panen Tanaman Hias Menurut Jenis Tanaman di Kecamatan Bolangitang Barat (m<sup>2</sup>), 2018–2021 <i>Harvested Area of Ornamental Plants by Kind of Plant in Bolangitang Barat Subdistrict (m<sup>2</sup>), 2018–2021</i> .....</p>	102
5.6	<p>Produksi Tanaman Hias Menurut Jenis Tanaman di Kecamatan Bolangitang Barat (tangkai), 2018–2021 <i>Production of Ornamental Plants by Kind of Plant n Bolangitang Barat Subdistrict (stalks), 2018–2021</i> .....</p>	103
5.7	<p>Produksi Buah-Buahan dan Sayuran Tahunan Menurut Jenis Tanaman di Kecamatan Bolangitang Barat (kuintal), 2018–2021 <i>Production of Annual Fruits and Vegetables by Kind of Plant in Bolangitang Barat Subdistrict (quintal), 2018–2021</i> .....</p>	104
5.8	<p>Produk Pertanian Utama yang Ditanam oleh Sebagian Besar Petani Menurut Desa/Kelurahan di Kecamatan Bolangitang Barat, 2021 <i>Cultivated Main Agricultural Product by Most Farmers by Villages/ Kelurahan in Bolangitang Barat Subdistrict, 2021</i> .....</p>	105

5.9	Produk Pertanian Utama yang Dihasilkan oleh Sebagian Besar Petani Menurut Desa/Kelurahan di Kecamatan Bolangitang Barat, 2021 <i>Main Agricultural Product Produced by Most Farmers by Villages/ Kelurahan in Bolangitang Barat Subdistrict, 2021.....</i>	106
5.10	Jumlah Peternak Menurut Desa/Kelurahan di Kecamatan Bolangitang Barat, 2021 <i>Number of Farmer by Villages/Kelurahan in Bolangitang Barat Subdistrict, 2021 .....</i>	107
5.11	Penggunaan Produksi Pertanian Utama yang Dihasilkan di Kecamatan Bolangitang Barat, 2019–2021 <i>Utilization of The Main Agricultural Production Produced in Bolangitang Barat Subdistrict, 2019–2021.....</i>	108
5.12	Banyaknya Kios Pertanian dan Penggilingan Padi Menurut Desa/Kelurahan di Kecamatan Bolangitang Barat, 2021 <i>Number of Farm Shop and Rice Mill by Villages/Kelurahan in Bolangitang Barat Subdistrict, 2021 .....</i>	109
<b>6.</b>	<b>PARIWISATA, TRANSPORTASI, DAN KOMUNIKASI/TOURISM, TRANSPORTATION, AND COMMUNICATION</b>	
<b>6.1</b>	<b>PARIWISATA TOURISM</b>	
6.1.1	Jumlah Sarana Akomodasi Menurut Desa/Kelurahan dan Jenis Akomodasi di Kecamatan Bolangitang Barat, 2021 <i>Number of Accomodation Facilities by Villages/Kelurahan and Type of Accomodation in Bolangitang Barat Subdistrict, 2021.....</i>	118
6.1.2	Ada Tidaknya Saran Hiburan Menurut Desa/ Kelurahan di Kecamatan Bolangitang Barat, 2021 <i>Entertainment Facility by Villages/Kelurahan in Bolangitang Barat Subdistrict, 2021 .....</i>	119
<b>6.2</b>	<b>TRANSPORTASI TRANSPORTATION</b>	
6.2.1	Prasarana dan Sarana Transportasi Antar Desa/Kelurahan Menurut Desa/Kelurahan di Kecamatan Bolangitang Barat, 2021 <i>Inter-Villages/Kelurahan Transportation Infrastructure and Facilities by Villages/Kelurahan in Bolangitang Barat Subdistrict, 2021 .....</i>	120



**6.3 KOMUNIKASI  
COMMUNICATION**

6.3.1	Keberadaan Kantor Pos/Pos Pembantu/Rumah Pos, Pos Keliling, dan Perusahaan/Agen Jasa Ekspedisi Swasta Menurut Desa/Kelurahan di Kecamatan Bolangitang Barat, 2021 <i>Number of Post Office/Subsidiary of Post Office, Mobile Portal Service, Private Expedition Service Company by Villages/Kelurahan in Bolangitang Barat Subdistrict, 2021</i> .....	122
6.3.2	Jumlah Menara Telepon seluler dan Operator Layanan Komunikasi Telepon Seluler Menurut Desa/Kelurahan di Kecamatan Bolangitang Barat, 2021 <i>Number of Base Transceiver Station (BTS) and Cellular Phone Communication Service Operators by Villages/Kelurahan in Bolangitang Barat Subdistrict, 2021</i> .....	123
6.3.3	Kekuatan Sinyal Telepon Seluler dan Jenis Sinyal Internet Telepon Seluler Menurut Desa/Kelurahan di Kecamatan Bolangitang Barat, 2021 <i>The Strenght of Celular Phone Signal by Villages/Kelurahan in Bolangitang Barat Subdistrict, 2021</i> .....	124
<b>7. PERBANKAN, KOPERASI, DAN PERDAGANGAN/BANKING, COOPERATIVE, AND TRADE</b>		
7.1	Banyaknya Sarana Lembaga Keuangan Bank Menurut Desa/Kelurahan dan Jenis Bank di Kecamatan Bolangitang Barat, 2021 <i>Number of Bank by Villages/Kelurahan and Type of Bank in Bolangitang Barat Subdistrict, 2021</i> .....	132
7.2	Banyaknya Koperasi Aktif Menurut Menurut Desa/Kelurahan dan Jenis Koperasi di Kecamatan Bolangitang Barat, 2021 <i>Number of Cooperative by Villages/Kelurahan and Type of Cooperative in Bolangitang Barat Subdistrict, 2021</i> .....	133
7.3	Banyaknya Bank Umum, Bank Perkreditan Rakyat, dan Mesin ATM Menurut Desa/Kelurahan di Kecamatan Bolangitang Barat, 2021 <i>Number of Commercials Bank, People's Credit Bank, and ATM Machine by Villages/Kelurahan in Bolangitang Barat Subdistrict, 2021</i> .....	135
7.4	Banyaknya Sarana Perdagangan Menurut Desa/Kelurahan dan Jenis Sarana Perdagangan di Kecamatan Bolangitang Barat, 2021	

	Halaman Page
	<i>Number of Trade Facilities by Villages/Kelurahan and Type of Trade Facilities in Bolangitang Barat Subdistrict, 2021</i> ..... 136
7.5	<i>Banyaknya Pangkalan/Agen Minyak Tanah dan LPG Menurut Desa/Kelurahan di Kecamatan Bolangitang Barat, 2021</i> <i>Number of Korosene Shop and LPG Shop by Villages/Kelurahan in Bolangitang Barat Subdistrict, 2021</i> ..... 138
7.6	<i>Banyaknya Bengkel Roda 2 dan Roda 4 Menurut Desa/Kelurahan di Kecamatan Bolangitang Barat, 2021</i> <i>Number of Motorcycle Workshop and Garage by Villages/Kelurahan in Bolangitang Barat Subdistrict, 2021</i> ..... 139

<https://bolmutkab.bps.go.id>



## DAFTAR GAMBAR/LIST OF FIGURES

		Halaman Page
1.1	Luas Daerah menurut Desa/Kelurahan (km <sup>2</sup> ), 2021 <i>Total Area by Village/Kelurahan (%), 2021</i> .....	6
1.2	Jarak ke Ibukota Kecamatan Menurut Desa/Kelurahan di Kecamatan Bolangitang Barat (km), 2021 <i>Distance to the Subdistrict Capital by Village/Kelurahan in Bolangitang Barat Subdistrict (km), 2021</i> .....	7
2.1	Persentase pendidikan tertinggi Sangadi di Kecamatan Bolangitang Barat, 2021 <i>Percentage of Education Level of Village Head in Bolangitang Barat Subdistrict, 2021</i> .....	20
2.2	Persentase pendidikan tertinggi Sekretaris Desa di Kecamatan Bolangitang Barat, 2021 <i>Percentage of Eduaction Level Secretary of Village of Bolangitang Barat Subdistrict, 2021</i> .....	21
3.1	Persentase total penduduk di Kecamatan Bolangitang Barat, 2021 <i>Percentage of Total Population in Bolangitang Barat Subdistrict, 2021</i> .....	36
3.2	Rasio jenis kelamin penduduk di Kecamatan Bolangitang Barat, 2021 <i>Population of Sex Ratio in Bolangitang Barat Subdistrict, 2021</i> .....	37
4.1	Banyaknya Desa/Kelurahan Menurut Sumber Air Minum Sebagian Besar Keluarga di Kecamatan Bolangitang Barat, 2021 <i>Number of Villages/Kelurahan by Drinking Water Source of Majority Family in Bolangitang Barat Subdistrict, 2021</i> .....	50
4.2	Jumlah Surat Keterangan Tidak Mampu (SKTM) yang Dikeluarkan Oleh Desa Menurut Desa/Kelurahan di Kecamatan Bolangitang Barat, 2021 <i>Number of Poor Mark Certificate From Village by Villages in Bolangitang Barat Subdistrict, 2021</i> .....	51
5.1	Penggunaan Produksi Pertanian Utama yang Dihasilkan di Kecamatan Bolangitang Barat, 2021 <i>Utilization of The Main Agricultural Production Produced in Bolangitang Barat Subdistrict, 2021</i> .....	96
5.2	Persentase Produk Pertanian Utama yang Ditanam oleh Sebagian Besar Petani di Bolangitang Barat, 2021	

	Halaman Page
	<i>Percentage of Cultivated Main Agricultural Product by Most Farmers in Bolangitang Barat Subdistrict, 2021.....</i> 97
6.1	Jumlah Desa menurut Banyaknya Operator Seluler di Kecamatan Bolangitang Barat, 2021 <i>Number of Village by Number of Mobile Operators in Bolangitang Barat Subdistrict, 2021.....</i> 116
6.2	Persentase Kekuatan Sinyal Telepon Seluler di Kecamatan Bolangitang Barat, 2021 <i>Percentage of The Strenght of Celular Phone Signal in Bolangitang Barat Subdistrict, 2021.....</i> 117
7.1	Banyaknya Bengkel Roda 2 Menurut Desa di Kecamatan Bolangitang Barat, 2021 <i>Number of Motorcycle Workshop and Garage by Villages in Bolangitang Barat Subdistrict, 2021... ..</i> 130
7.2	Banyaknya Pangkalan/Agen LPG Menurut Desa di Kecamatan Bolangitang Barat, 2021 <i>Number of LPG Shop by Villages in Bolangitang Barat Subdistrict, 2021.....</i> 93



## PENJELASAN UMUM/EXPLANATORY NOTES

Tanda-tanda, satuan-satuan, dan lain-lainnya yang digunakan dalam publikasi ini adalah sebagai berikut:

*Symbols, measurement units, and acronyms which are used in this publication, are as follows:*

### 1. TANDA-TANDA/SYMBOLS

Data tidak tersedia/ <i>Data not available</i> .....	: ...
Tidak ada atau nol / <i>Null or zero</i> .....	: -
Data dapat diabaikan/ <i>Data negligible</i> .....	: 0
Tanda decimal/ <i>Decimal point</i> .....	: ,
Data tidak dapat ditampilkan/ <i>Not applicable</i> .....	: NA
Angka estimasi/ <i>Estimated figures</i> .....	: e
Angka diperbaiki/ <i>Revised figures</i> .....	: r
Angka sementara/ <i>Preliminary figures</i> .....	: x
Angka sangat sementara/ <i>Very preliminary figures</i> .....	: xx
Angka sangat sangat sementara/ <i>Very very preliminary figures</i> .....	: xxx

### 2. SATUAN/UNITS

barel/ <i>barrel</i> .....	: 158,99 liter/ <i>litres</i> = 1/6,2898 m <sup>3</sup>
hektar (ha)/ <i>hectare (ha)</i> .....	: 10 000 m <sup>2</sup>
kilometer (km)/ <i>kilometres (km)</i> .....	: 1 000 meter/ <i>meters (m)</i>
knot/ <i>knot</i> .....	: 1,8523 km/jam ( <i>km/hour</i> )
kuintal/ <i>quintal</i> .....	: 100 kg
KWh .....	: 1 000 Watt hour
MWh .....	: 1 000 KWh
liter (untuk beras)/ <i>litre (for rice)</i> .....	: 0,80 kg
MMSCF .....	: 1/35,3 m <sup>3</sup>
metrik ton (m.ton)/ <i>metric ton (m. ton)</i> .....	: 0,98421 long ton = 1 000 kg
ons/ <i>ounce</i> .....	: 28,31 gram/ <i>grams</i>
ton .....	: 1 000 kg

Satuan lain: buah, dus, butir, helai/lembar, kaleng, batang, pulsa, ton kilometer (ton-km), jam, menit, persen (%).

*Other units: unit, pack, pieces, sheet, tin, pulse, ton-kilometres(ton-km), hour, minute, percent (%).*

Perbedaan angka di belakang koma disebabkan oleh pembulatan angka.  
*The difference in decimal numbers is caused by rounding.*





## DAFTAR SINGKATAN/LIST OF ABBREVIATION

SI	: Stasiun Iklim/ <i>Climate Station</i>
SMPK	: Stasiun Meterologi Pertanian Khusus/ <i>Special Agricultural Meteorological Station</i>
t.t	: Tempat tidur/ <i>Bed</i>
BCG	: Bacillus Calmette Guerin
DPT	: Difteri, Pertusis, Tetanus/ <i>Diphtheria, Tetanus, and Pertussis</i>
TT	: Tetanus Toxoid
IOT	: Industri Obat Tradisional/ <i>Traditional Medicine Industry</i>
IKOT	: Industri Kecil Obat Tradisional/ <i>Traditional Medicine Small Industry</i>
Alkes	: Alat kesehatan/ <i>Health Kits</i>
PKRT	: Perbekalan Kesehatan Rumah tangga/ <i>Household Health Logistics</i>
Kompl	: Komplemen/ <i>Complement</i>
IRTP	: Industri Pangan Produksi Rumah Tangga/ <i>Foods Home Industry</i>
PBF	: Pedagang Besar Farmasi/ <i>Pharmacy Whole-seller</i>
GFK	: Gudang Farmasi Kab/Kota/Regency/ <i>Municipality Pharmacy Warehouse</i>
RB	: Rumah Bersalin/ <i>Delivery House</i>
Pustu	: Puskesmas pembantu/ <i>Auxiliary Public Health Center</i>
BP	: Balai Pengobatan/ <i>Polyclinic</i>
TPS	: Tempat Pembuangan Sampah Sementara / <i>landfill</i>
Jamkesmas	: Jaminan kesehatan masyarakat miskin/ <i>Poor public health insurance</i>
PJKMU	: Program Jaminan Kesehatan Masyarakat Umum/ <i>General Public Health Insurance Program</i>
SIUP	: Surat Ijin Usaha Perdagangan/ <i>Trading Permission Letter</i>
TDP	: Tanda Daftar Perusahaan/ <i>Company Registration Identity</i>
API	: Angka Pengenal Importir/ <i>Importer's Identity Number</i>

The background of the page is a stylized illustration of green leaves and branches. The leaves are in various shades of green, from light to dark, and are arranged in a way that suggests a natural, organic growth pattern. The branches are white and curve through the composition. The overall aesthetic is clean and modern, with a focus on natural elements.

**BAB 1**

**GEOGRAFI**  
***GEOGRAPHY***

<https://dolmutkab.bps.go.id>



## PENJELASAN TEKNIS

1. Secara astronomis, Indonesia terletak antara 6' Lintang Utara dan 11' Lintang Selatan dan antara 95'-141' Bujur Timur dan dilalui oleh garis ekuator atau garis khatulistiwa yang terletak pada garis lintang 0'.
2. Berdasarkan posisi geografisnya, Kecamatan Pinogaluman memiliki batas-batas: Utara - Laut Sulawesi; Selatan dan Barat - Provinsi Gorontalo; Timur - Kecamatan Kaidipang.
3. Kecamatan Pinogaluman terdiri dari 22 desa. Luas secara keseluruhan mencapai 115,59 Km<sup>2</sup>
4. Jarak ke ibukota adalah jarak tempuh yang dilalui oleh warga dari pusat kecamatan ke ibukota.

## TECHNICAL NOTES

1. *Astronomically, Indonesia is located between 6' north latitude and 11' south latitude and between 95'-141' east longitude and is traversed by the equator or the equator which lies at 0' latitude.*
2. *Based on its geographical position, Pinogaluman Subdistrict has the following boundaries: North - Sulawesi Sea; South and West - Gorontalo Province; East - Kaidipang Subdistrict.*
3. *Pinogaluman District consists of 22 villages. The total area reaches 115.59 Km<sup>2</sup>*
4. *The distance to the capital is the distance traveled by residents from the sub-district center to the capital.*

<https://bolmutkab.bps.go.id>

## **ULASAN**

Luas daratan wilayah kecamatan Pinogaluman adalah sebesar 115,59 km<sup>2</sup>.

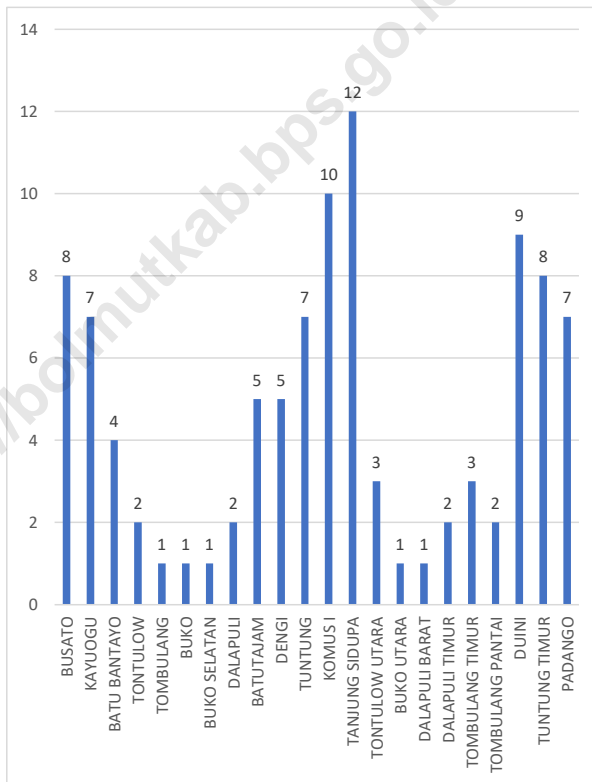
## **DESCRIPTION**

*The land area of Pinogaluman Subdistrict is 115,59 km<sup>2</sup>.*

<https://bolmutkab.bps.go.id>

**Gambar 1.1**  
**Figures**

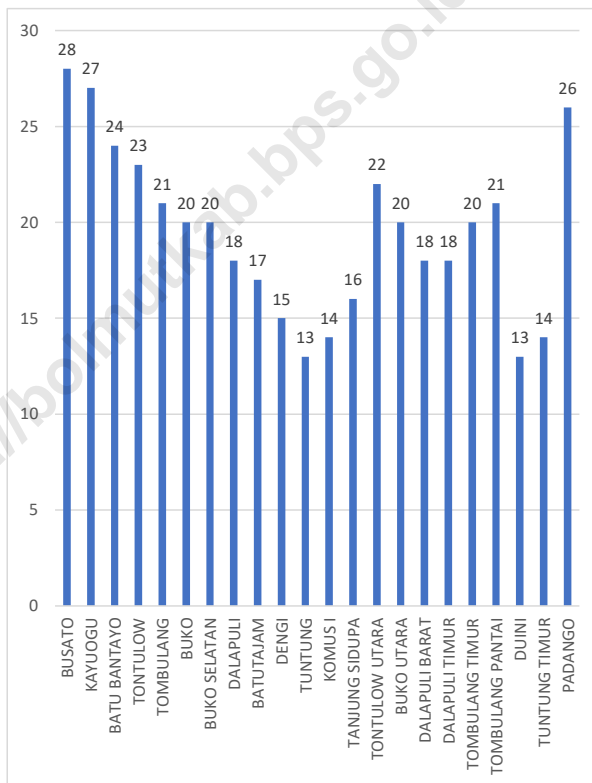
**Jarak ke Ibukota Kecamatan Menurut Desa/Kelurahan di Kecamatan Pinogaluman (km), 2021**  
**Distance to the Subdistrict Capital by Villages/Kelurahan in Pinogaluman Subdistrict (km), 2021**



Sumber/Source : ....

**Gambar 1.2**  
**Figures**

**Jarak ke Ibukota Kabupaten/Kota Menurut Desa/ Kelurahan di Kecamatan Pinogaluman (km), 2021**  
**Distance to the Subdistrict Capital and Regency/ Municipal Capital by Villages/Kelurahan in Pinogaluman Subdistrict (km), 2021**



Sumber/Source: ...



**Tabel 1.1**  
**Table**

**Letak Astronomis Menurut Desa/Kelurahan di Kecamatan Pinogaluman, 2021**  
**Astronomy Location by Villages/Kelurahan in Pinogaluman Subdistrict, 2021**

Desa/Kelurahan <i>Village/Kelurahan</i>	Garis Lintang <i>Latitude</i>	Garis Bujur <i>Longitude</i>
(1)	(2)	(3)
BUSATO	0,909	123,122
KAYUOGU	0,884	123,138
BATU BANTAYO	0,888	123,133
TONTULOW	0,894	123,126
TOMBULANG	0,918	123,132
BUKO	0,918	123,141
BUKO SELATAN	0,914	123,137
DALAPULI	0,952	123,173
BATUTAJAM	0,901	123,173
DENGI	0,901	123,174
TUNTUNG	0,905	123,186
KOMUS I	0,921	123,202
TANJUNG SIDUPA	0,921	123,202
TONTULOW UTARA	0,909	123,122
BUKO UTARA	0,922	123,138
DALAPULI BARAT	0,921	123,202
DALAPULI TIMUR	0,902	123,163
TOMBULANG TIMUR	0,917	123,133
TOMBULANG PANTAI	0,922	123,138
DUJINI	0,909	123,182
TUNTUNG TIMUR	0,909	123,191
PADANGO	0,884	123,138

Catatan/Note: ...

Sumber/Source: Kantor Desa / Village Office

**Tabel 1.2**  
**Table**

**Batas Desa Menurut Desa/Kelurahan di Kecamatan Pinogaluman, 2021**  
**Villages/Kelurahan Boundary by Villages/Kelurahan in Pinogaluman Subdistrict, 2021**

<b>Desa/Kelurahan</b> <b>Village/Kelurahan</b>	<b>Batas Utara</b> <b>Northeen Boundary</b>	<b>Batas Selatan</b> <b>Southern Boundary</b>
(1)	(2)	(3)
BUSATO	Desa Batutajam	Prov. Gorontalo
KAYUOGU	Desa Dalapuli Timur	Prov. Gorontalo
BATU BANTAYO	Desa Tontulow	Desa Padango
TONTULOW	Desa Tontulow Utara	Desa Batu Bantayo
TOMBULANG	Laut Sulawesi	Tontulow Utara
BUKO	Laut Sulawesi	Desa Buko Selatan
BUKO SELATAN	Desa Buko	Dalapuli Barat
DALAPULI	Laut Sulawesi	Desa Kayuogu
BATUTAJAM	Laut Sulawesi	Desa Busato
DENGI	Laut Sulawesi	Desa Busato
TUNTUNG	Laut Sulawesi	Prov. Gorontalo
KOMUS I	Kec. Kaidipang	Kec. Kaidipang
TANJUNG SIDUPA	Laut Sulawesi	Komus I
TONTULOW UTARA	Laut Sulawesi	Desa Tontulow
BUKO UTARA	Laut Sulawesi	Desa Buko
DALAPULI BARAT	Laut Sulawesi	Desa Padango
DALAPULI TIMUR	Laut Sulawesi	Desa Kayuogu
TOMBULANG TIMUR	Desa Tombulang Pantai	Desa Batubantayo
TOMBULANG PANTAI	Laut Sulawesi	Desa Tombulang
DUINI	Laut Sulawesi	Prov. Gorontalo
TUNTUNG TIMUR	Laut Sulawesi	Prov. Gorontalo
PADANGO	Desa Dalapuli Barat	Prov. Gorontalo

Lanjutan Tabel/*Continued Table 1.2*

<b>Desa/Kelurahan Village/Kelurahan</b>	<b>Batas Barat Western Boundary</b>	<b>Batas Timur Eastern Boundary</b>
(1)	(2)	(3)
BUSATO	Desa Kayuogu	Desa Duini
KAYUOGU	Desa Padango	Desa Busato
BATU BANTAYO	Prov. Gorontalo	Desa Dalapuli Barat
TONTULOW	Prov. Gorontalo	Desa Tombulang Timur
TOMBULANG	Desa Tontulow Utara	Desa Tombulang Timur
BUKO	Desa Tombulang Timur	Desa Dalapuli Barat
BUKO SELATAN	Desa Tombulang Timur	Desa Dalapuli Barat
DALAPULI	Dalapuli Barat	Desa Dalapuli Timur
BATUTAJAM	Desa Dalapuli Timur	Desa Dengi
DENGI	Desa Batu Tajam	Desa Duini
TUNTUNG	Desa Duini	Desa Tuntung Timur
KOMUS I	Desa Tanjung Sidupa	Kec. Kaidipang
TANJUNG SIDUPA	Laut Sulawesi	Kec. Kaidipang
TONTULOW UTARA	Prov. Gorontalo	Desa Tombulang Timur
BUKO UTARA	Desa Tombulang Pantai	Desa Buko
DALAPULI BARAT	Desa Buko	Desa Dalapuli
DALAPULI TIMUR	Desa Dalapuli	Desa Batu Tajam
TOMBULANG TIMUR	Desa Tombulang	Desa Buko
TOMBULANG PANTAI	Desa Tombulang	Desa Buko Utara
DUINI	Desa Dengi	Desa Tuntung
TUNTUNG TIMUR	Desa Tuntung	Desa Komus II
PADANGO	Desa Batu Bantayo	Desa Kayuogu

Catatan/Note: ...

Sumber/Source: Kantor Desa / Village Office

**Tabel 1.3**  
**Table**

**Luas Daerah Menurut Desa/Kelurahan di Kecamatan Pinogaluman, 2021**  
**Total Area by Villages/Kelurahan in Pinogaluman Subdistrict, 2021**

<b>Desa/Kelurahan</b> <b>Village/Kelurahan</b>	<b>Luas</b> <b>Total Area</b> <b>(km<sup>2</sup>/sq.km)</b>
(1)	(2)
BUSATO	10.03
KAYUOGU	3.07
BATU BANTAYO	1.41
TONTULOW	1.70
TOMBULANG	1.11
BUKO	0.82
BUKO SELATAN	1.01
DALAPULI	1.43
BATUTAJAM	1.12
DENGI	3.12
TUNTUNG	15.41
KOMUS I	4.52
TANJUNG SIDUPA	4.46
TONTULOW UTARA	2.35
BUKO UTARA	0.12
DALAPULI BARAT	1.71
DALAPULI TIMUR	2.50
TOMBULANG TIMUR	0.21
TOMBULANG PANTAI	0.31
DUINI	7.36
TUNTUNG TIMUR	23.74
PADANGO	1.24

Catatan/Note: ...

Sumber/Source: Kantor Desa / Village Office

**Tabel 1.4**  
**Table**

**Jarak ke Ibukota Kecamatan dan Ibukota Kabupaten/Kota Menurut Desa/Kelurahan di Kecamatan Pinogaluman (km), 2021**  
***Distance to the Subdistrict Capital and Regency/Municipal Capital by Villages/Kelurahan in Pinogaluman Subdistrict (km), 2021***

<b>Desa/Kelurahan</b> <b>Village/Kelurahan</b>	<b>Jarak ke Ibukota Kecamatan</b> <b>Distance to Subdistrict Capital</b>	<b>Jarak ke Ibukota Kabupaten/ Kota</b> <b>Distance to Regency/Municipal Capital</b>
(1)	(2)	(3)
BUSATO	8	28
KAYUOGU	7	27
BATU BANTAYO	4	24
TONTULOW	2	23
TOMBULANG	1	21
BUKO	1	20
BUKO SELATAN	1	20
DALAPULI	2	18
BATUTAJAM	5	17
DENGI	5	15
TUNTUNG	7	13
KOMUS I	10	14
TANJUNG SIDUPA	12	16
TONTULOW UTARA	3	22
BUKO UTARA	1	20
DALAPULI BARAT	1	18
DALAPULI TIMUR	2	18
TOMBULANG TIMUR	3	20
TOMBULANG PANTAI	2	21
DUINI	9	13
TUNTUNG TIMUR	8	14
PADANGO	7	26

Catatan/Note: ...

Sumber/Source: BPS, Pendataan Potensi Desa (Podes) 2021/BPS-Statistics Indonesia, Village Potential Data Collecting 2021

**Tabel 1.5**  
**Table**

**Nama-Nama Sungai yang Melintas Menurut Desa/  
Kelurahan di Kecamatan Pinogaluman, 2021**  
**River Names by Villages/Kelurahan in Pinogaluman  
Subdistrict, 2021**

Desa/Kelurahan Village/Kelurahan	Nama Sungai yang Melintas River Names			
	(1)	(2)	(3)	(4)
BUSATO		Andagile		
KAYUOGU		Andagile		
BATU BANTAYO		Andagile		
TONTULOW		Andagile		
TOMBULANG				
BUKO				
BUKO SELATAN				
DALAPULI				
BATUTAJAM		Patatumbiahe		
DENGI		Tomukalang		
TUNTUNG				
KOMUS I		Los	Belase	
TANJUNG SIDUPA		Simbeka	Arnold	
TONTULOW UTARA		Andagile		
BUKO UTARA				
DALAPULI BARAT				
DALAPULI TIMUR				
TOMBULANG TIMUR				
TOMBULANG PANTAI		Andagile		
DUINI				
TUNTUNG TIMUR		Kuda	Mohobina	Bohumung
PADANGO		Andagile		

Catatan/Note: ...

Sumber/Source: Kantor Desa / Village Office

**Tabel 1.6**  
**Table**

**Nama-Nama Gunung yang Melintas Menurut Desa/  
Kelurahan di Kecamatan Pinogaluman, 2021**  
*Mountain Names by Villages/Kelurahan in Pinogaluman  
Subdistrict, 2021*

Desa/Kelurahan <i>Village/Kelurahan</i>	Nama Gunung yang Melintas <i>Mountain Names</i>			
	(1)	(2)	(3)	(4)
BUSATO	Batu Kadera	Pilililade	Paluwala	
KAYUOGU	Udopo	Patahu Tete	Polobungo	
BATU BANTAYO	Batubantayo			
TONTULOW				
TOMBULANG				
BUKO				
BUKO SELATAN				
DALAPULI	Buladu			
BATUTAJAM	Batu Kolo			
DENGI	Inobula			
TUNTUNG				
KOMUS I	Siperak	Solo		
TANJUNG SIDUPA	Tua Tenge	Potong		
TONTULOW UTARA				
BUKO UTARA				
DALAPULI BARAT	Polaso	Butu		
DALAPULI TIMUR				
TOMBULANG TIMUR				
TOMBULANG PANTAI				
DUINI	Sinulok			
TUNTUNG TIMUR	Toto			
PADANGO				

Catatan/Note: ...

Sumber/Source: Kantor Desa / Village Office

The background features a stylized, layered design of green leaves and branches. The leaves are in various shades of green, from light to dark, and are arranged in a way that creates a sense of depth and movement. The branches are white and curve through the composition. The overall aesthetic is clean and modern, with a focus on natural elements.

## BAB 2

# **PEMERINTAHAN**

## ***GOVERNMENT***

<https://oolmutkaindonesia.go.id>





## PENJELASAN TEKNIS

1. Desa adalah desa dan desa adat atau yang disebut dengan nama lain, selanjutnya disebut Desa adalah kesatuan masyarakat hukum yang memiliki batas wilayah yang berwenang untuk mengatur dan mengurus urusan pemerintahan, kepentingan masyarakat setempat berdasarkan prakarsa masyarakat, hak asal usul, dan/atau hak tradisional yang diakui dan dihormati dalam system Pemerintahan Negara Kesatuan Republik Indonesia (Undang-Undang Nomor 6 Tahun 2014 tentang Desa).
2. Kelurahan adalah suatu wilayah yang dipimpin oleh seorang Lurah sebagai perangkat daerah kabupaten dan atau daerah kota di bawah kecamatan (UndangUndang No. 32 Tahun 2004 tentang Pemerintahan Daerah).

## TECHNICAL NOTES

1. *Village is village and custom village or that is called by other terms, hereinafter referred to as the village is the unity of the legal community who have territorial boundaries that are authorized to regulate and manage government affairs, the interest of local communities based on community initiatives, the origin and local customs that are acknowledged and respected within the unitary System of Government Republic of Indonesia (Law No. 6 Year 2014 about Village).*
2. *Sub-district is an area that is led by a sub-district head (Lurah) as an apparatus of regency and or city under the district (Law No. 32 Year 2004 about Local Governmental).*

<https://bolmutkab.bps.go.id>

## ULASAN

Kecamatan Pinogaluman merupakan bagian dari Kabupaten Bolaang Mongondow Utara yang terdiri dari 22 Desa.

Dalam bab ini akan menampilkan data-data mengenai desa, seperti nama kepala desa, pendidikannya, dan lain-lain.

## DESCRIPTION

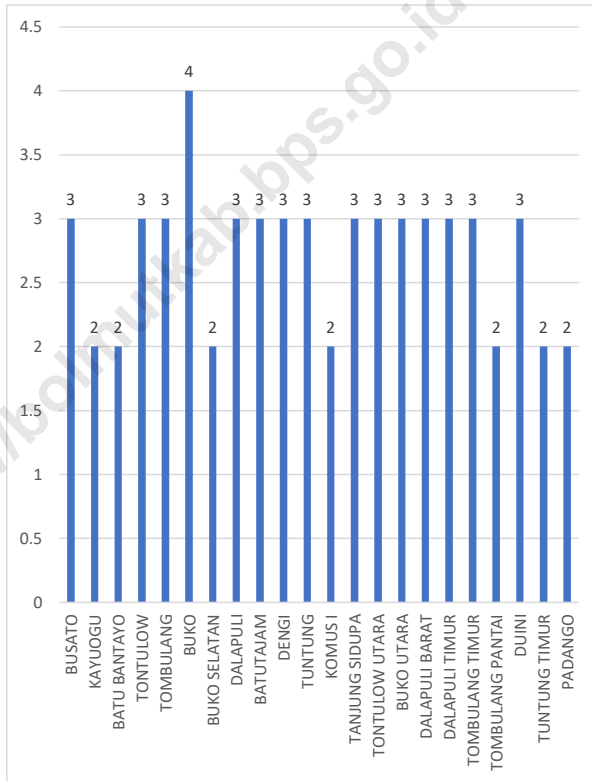
*Pinogaluman Subdistrict is a part of Bolaang Mongondow Utara Regency and has 22 villages.*

*This chapter will display data about the village, such as the name of the headman, his education, and others.*

<https://bolmutkab.bps.go.id>

**Gambar 2.1**  
**Figures**

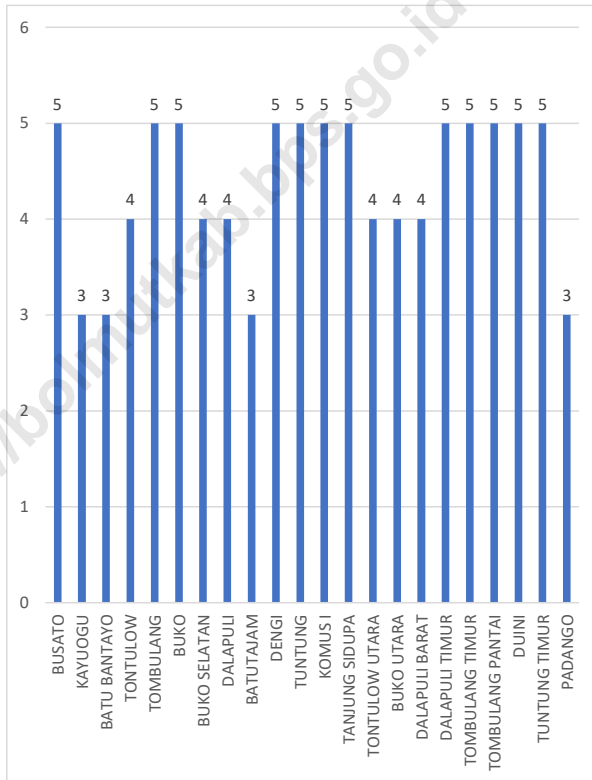
**Jumlah Dusun Menurut Desa/Kelurahan di Kecamatan Pinogaluman, 2021**  
**Number of Dusun by Villages/Kelurahan in Pinogaluman Subdistrict, 2021**



Sumber/Source: Aparatur Desa/Kelurahan (Lurah/Sangadi/Sekretaris)/ Village Apparatus/Kelurahan (Lurah/Sangadi/Secretary)

**Gambar 2.2**  
**Figures**

**Jumlah Lembaga Pemberdayaan Masyarakat (LPM) Desa Menurut Desa/Kelurahan di Kecamatan Pinogaluman, 2021**  
**Number Institute for Community Empowerment Official by Villages/Kelurahan in Pinogaluman Subdistrict, 2021**



Sumber/Source: Aparatur Desa/Kelurahan (Lurah/Sangadi/Sekretaris)/ Village Apparatus/Kelurahan (Lurah/Sangadi/Secretary)

## 2.1 WILAYAH ADMINISTRATIF ADMINISTRATIVE AREA

**Tabel 2.1.1** Jumlah Dusun, Rukun Warga (RW), dan Rukun Tetangga (RT) Menurut Desa/Kelurahan di Kecamatan Pinogaluman, 2021  
**Table** *Number of Dusun, Rukun Warga, and Rukun Tetangga by Villages/Kelurahan in Pinogaluman Subdistrict, 2021*

Desa/Kelurahan <i>Village/Kelurahan</i>	Dusun <i>Dusun</i>	Rukun Warga (RW) <i>Rukun Warga</i>	Rukun Tetangga (RT) <i>Rukun Tetangga</i>
(1)	(2)	(3)	(4)
BUSATO	3	0	0
KAYUOGU	2	0	0
BATU BANTAYO	2	0	0
TONTULOW	3	0	0
TOMBULANG	3	0	0
BUKO	4	0	0
BUKO SELATAN	2	0	0
DALAPULI	3	0	0
BATUTAJAM	3	0	0
DENGI	3	0	0
TUNTUNG	3	0	0
KOMUS I	2	0	0
TANJUNG SIDUPA	3	0	0
TONTULOW UTARA	3	0	0
BUKO UTARA	3	0	0
DALAPULI BARAT	3	0	0
DALAPULI TIMUR	3	0	0
TOMBULANG TIMUR	3	0	0
TOMBULANG PANTAI	2	0	0
DUINI	3	0	0
TUNTUNG TIMUR	2	0	0
PADANGO	2	0	0
<b>Pinogaluman</b>			

Catatan/Note: ...

Sumber/Source: Aparatur Desa/Kelurahan (Lurah/Sangadi/Sekretaris)/ Village Apparatus/Kelurahan (Lurah/Sangadi/Secretary)

## 2.2 SUMBER DAYA MANUSIA HUMAN RESOURCES

**Tabel**  
**Table** 2.2.1

**Kepala Desa (Sangadi) Menurut Desa/Kelurahan, Jenis Kelamin dan Pendidikan di Kecamatan Pinogaluman, 2021**  
**Village Head by Villages/Kelurahan, Sex, and Educational Level in Pinogaluman Subdistrict, 2021**

<b>Desa/Kelurahan</b> <i>Village/Kelurahan</i>	<b>Nama Kepala Desa</b> <i>Name of Village Head</i>	<b>Jenis Kelamin</b> <i>Sex</i>	<b>Pendidikan</b> <i>Educational Level</i>
(1)	(2)	(3)	(4)
BUSATO	Yuldin Salote	Laki-Laki	
KAYUOGU	Zamaludin Djuka	Laki-Laki	S1
BATU BANTAYO	Walman Salhasim	Laki-Laki	SMA
TONTULOW	Sakir Papeo	Laki-Laki	SMA
TOMBULANG	Abdul Gani Blongkod	Laki-laki	SMA
BUKO	Rizal Entuu	Laki-Laki	S1
BUKO SELATAN	Muhamad Umar	Laki-Laki	SMA
DALAPULI	Sunarto Toana	Laki-Laki	SMA
BATUTAJAM	Lediya Gansa	Perempuan	SMA
DENGI	Abdul Izmal Bukoting	Laki-Laki	
TUNTUNG	Emil Tonote	Laki-Laki	SMA
KOMUS I	Pirsen Tahulending	Laki-Laki	SMA
TANJUNG SIDUPA	Oktavian P.I. Maramis	Laki-Laki	S1
TONTULOW UTARA	H. Ajis Alhasni	Laki-Laki	
BUKO UTARA	Sakir Hasani	Laki-Laki	SMA
DALAPULI BARAT	Hazma Toana	Laki-Laki	
DALAPULI TIMUR	Sadrin Daud	Laki-Laki	SMA
TOMBULANG TIMUR	Ud Umar	Laki-Laki	SMA
TOMBULANG PANTAI	Hety Blongkod	Perempuan	SMA
DUINI	Sardjono Inggriana	Laki-Laki	SMA
TUNTUNG TIMUR	Yuliaty Sabaru	Perempuan	SMA
PADANGO	Gasim Ahmadi	Laki-Laki	SMA

Catatan/Note: ...

Sumber/Source: Aparatur Desa/Kelurahan (Lurah/Sangadi/Sekretaris)/ Village Apparatus/Kelurahan (Lurah/Sangadi/Secretary)



**Tabel** 2.2.2  
**Table**

**Nama Sekretaris Desa Menurut Desa/Kelurahan di Kecamatan Pinogaluman, 2021**  
**Village Secretary by Villages/Kelurahan in Pinogaluman Subdistrict, 2021**

<b>Desa/Kelurahan</b> <i>Village/Kelurahan</i>	<b>Nama Sekretaris Desa</b> <i>Name of Village Secretary</i>	<b>Jenis Kelamin</b> <i>Sex</i>	<b>Pendidikan</b> <i>Educational Level</i>
(1)	(2)	(3)	(4)
BUSATO	Debiarti Supu	Perempuan	
KAYUOGU	Ferdiyani Ollii	Laki-laki	SMA
BATU BANTAYO	Marjun Sunge	Laki-laki	S1
TONTULOW	Suwarno Patadjenu	Laki-Laki	SMA
TOMBULANG	Heriyanto Y. Karim	Laki-laki	S1
BUKO	Ronald Papeo	Laki-Laki	D3
BUKO SELATAN	Haniyanto Liputo	Laki-Laki	SMA
DALAPULI	Syarifudin Akule	Laki-Laki	SMA
BATUTAJAM	Martin Kasenda	Laki-Laki	SMA
DENGI	Yulian Moyongo	Laki-Laki	
TUNTUNG	Muamar Q. Tonote	Laki-Laki	SMA
KOMUS I	Alvien Kakomole	Laki-Laki	SMA
TANJUNG SIDUPA	Paulus Hanok	Laki-Laki	S1
TONTULOW UTARA	Herlina Djauhari	Perempuan	S1
BUKO UTARA	Sadam F.Yarbo	Laki-Laki	S1
DALAPULI BARAT	Sri Winingsi Hakeu	Perempuan	
DALAPULI TIMUR	Sri Wahyuni Hakeu	Perempuan	S1
TOMBULANG TIMUR	Umar Entuu	Laki-Laki	MA
TOMBULANG PANTAI	Mas'ud Blongkod	Laki-laki	SMA
DUINI	Zainal Hudengo	Laki-Laki	SMA
TUNTUNG TIMUR	Rostina Buhang	Perempuan	S1
PADANGO	Nasrun Gobel	Laki-Laki	SMA

Catatan/Note: ...

Sumber/Source: Aparatur Desa/Kelurahan (Lurah/Sangadi/Sekretaris)/ Village Apparatus/Kelurahan (Lurah/Sangadi/Secretary)

**Tabel** 2.2.3  
**Table**

**Nama Ketua Badan Permusyawaratan Desa (BPD)  
Menurut Desa/Kelurahan di Kecamatan Pinogaluman,  
2021**  
*Head of Village Council by Villages/Kelurahan in  
Pinogaluman Subdistrict, 2021*

<b>Desa/Kelurahan</b> <i>Village/Kelurahan</i>	<b>Ketua Badan Permusyawaratan Desa (BPD)</b> <i>Village Council</i>
(1)	(2)
BUSATO	Charil Latama
KAYUOGU	Ismet Baho
BATU BANTAYO	Rano Lakoro
TONTULOW	Fadli Papeo
TOMBULANG	Montesory Van Gobel
BUKO	Alhanapi Aku
BUKO SELATAN	Djainudin Jemu
DALAPULI	Sucipto Butolo
BATUTAJAM	Roterham Kakahis
DENGI	Arada Suleman
TUNTUNG	Ishak Gumohung
KOMUS I	Fhtris Talimbekas
TANJUNG SIDUPA	Rosmin Damima
TONTULOW UTARA	Kadir Heita
BUKO UTARA	Yahya Van Gobel
DALAPULI BARAT	Moh Nur Latif
DALAPULI TIMUR	Kamal Dunggio
TOMBULANG TIMUR	Djarna Patilima
TOMBULANG PANTAI	Rusdin Molondolo
DUINI	Ilham Mokodompis
TUNTUNG TIMUR	Ahmad Patoni
PADANGO	Kusno Desei

Catatan/Note: ...

Sumber/Source: Aparatur Desa/Kelurahan (Lurah/Sangadi/Sekretaris)/ Village Apparatus/Kelurahan (Lurah/Sangadi/Secretary)

**Tabel** 2.2.4  
**Table**

**Status dan Klasifikasi Desa Menurut Desa/Kelurahan di Kecamatan Pinogaluman, 2021**  
**Status and Classification by Villages/Kelurahan in Pinogaluman Subdistrict, 2021**

<b>Desa/Kelurahan</b> <i>Village/Kelurahan</i>	<b>Status</b> <i>Status</i>	<b>Klasifikasi</b> <i>Classification</i>
(1)	(2)	(3)
BUSATO	Definitif	Swadaya
KAYUOGU	Definitif	Swakarya
BATU BANTAYO	Definitif	Swadaya
TONTULOW	Definitif	Swadaya
TOMBULANG	Definitif	Swadaya
BUKO	Definitif	Swadaya
BUKO SELATAN	Definitif	Swadaya
DALAPULI	Definitif	Swakarya
BATUTAJAM	Definitif	Swadaya
DENGI	Definitif	Swadaya
TUNTUNG	Definitif	Swadaya
KOMUS I	Definitif	Swakarya
TANJUNG SIDUPA	Definitif	Swadaya
TONTULOW UTARA	Definitif	Swakarya
BUKO UTARA	Definitif	Swadaya
DALAPULI BARAT	Definitif	Swadaya
DALAPULI TIMUR	Definitif	Swadaya
TOMBULANG TIMUR	Definitif	Swadaya
TOMBULANG PANTAI	Definitif	Swadaya
DUINI	Definitif	Swadaya
TUNTUNG TIMUR	Definitif	Swadaya
PADANGO	Definitif	Swadaya

Catatan/Note: ...

Sumber/Source: Aparatur Desa/Kelurahan (Lurah/Sangadi/Sekretaris)/ Village Apparatus/Kelurahan (Lurah/Sangadi/Secretary)

**Tabel**  
**Table** 2.2.5

**Jumlah Aparatur Pemerintah Desa Menurut Desa/  
Kelurahan di Kecamatan Pinogaluman, 2021**  
**Number of Village Officials by Villages/Kelurahan in  
Pinogaluman Subdistrict, 2021**

<b>Desa/Kelurahan Village/Kelurahan</b>	<b>Sekretariat<sup>1</sup> Secretariat<sup>1</sup></b>	<b>Pelaksana Teknis Technical Implementation</b>	<b>Pelaksana Kewilayahan Head of Dusun</b>	<b>Pegawai Lainnya Other Village Officials</b>
(1)	(2)	(3)	(4)	(5)
BUSATO	5	3	3	1
KAYUOGU	5	3	2	4
BATU BANTAYO	5	3	2	2
TONTULOW	3	3	3	4
TOMBULANG	5	3	3	3
BUKO	5	3	46	4
BUKO SELATAN	5	3	2	2
DALAPULI	4	3	3	5
BATUTAJAM	4	3	3	0
DENGI	4	3	3	2
TUNTUNG	4	3	3	3
KOMUS I	4	3	2	2
TANJUNG SIDUPA	4	3	3	2
TONTULOW UTARA	4	3	3	5
BUKO UTARA	4	3	3	2
DALAPULI BARAT	4	3	3	3
DALAPULI TIMUR	4	3	3	3
TOMBULANG TIMUR	3	3	3	3
TOMBULANG PANTAI	4	3	2	2
DUINI	4	3	3	3
TUNTUNG TIMUR	4	3	2	2
PADANGO	5	3	2	2

Catatan/Note: <sup>1</sup>Termasuk Kepala Urusan Tata Usaha dan Umum, Kepala Urusan Keuangan dan Kepala Urusan Perencanaan/Include Head of Administration, Head of Finance and Head of Personnel Planning

Sumber/Source: BPS, Pendataan Potensi Desa (Podes) 2021/BPS-Statistics Indonesia, Village Potential Data Collecting 2021

**Tabel** 2.2.6  
**Table**

**Jumlah Anggota Badan Permusyawaratan Desa (BPD) dan Lembaga Pemberdayaan Masyarakat (LPM) Desa Menurut Desa/Kelurahan di Kecamatan Pinogaluman, 2021**  
**Number of Village Council Official and Institute for Community Empowerment Official by Villages/Kelurahan in Pinogaluman Subdistrict, 2021**

Desa/Kelurahan Village/Kelurahan	Badan Permusyawaratan Desa (BPD) Village Council	Lembaga Pemberdayaan Masyarakat Institute for Community Empowerment
(1)	(2)	(3)
BUSATO	5	5
KAYUOGU	5	3
BATU BANTAYO	3	3
TONTULOW	5	4
TOMBULANG	5	5
BUKO	5	5
BUKO SELATAN	5	4
DALAPULI	5	4
BATUTAJAM	4	3
DENGI	5	5
TUNTUNG	5	5
KOMUS I	5	5
TANJUNG SIDUPA	5	5
TONTULOW UTARA	5	4
BUKO UTARA	5	4
DALAPULI BARAT	5	4
DALAPULI TIMUR	5	5
TOMBULANG TIMUR	5	5
TOMBULANG PANTAI	5	5
DUINI	5	5
TUNTUNG TIMUR	5	5
PADANGO	4	3

Catatan/Note: ...

Sumber/Source: Aparatur Desa/Kelurahan (Lurah/Sangadi/Sekretaris)/ Village Apparatus/Kelurahan (Lurah/Sangadi/Secretary)

**Tabel 2.2.7**  
**Table**

**Jumlah Penerima Pendapatan Asli Daerah (PAD), Dana Desa (DD), dan Alokasi Dana Desa (ADD) Menurut Desa/ Kelurahan di Kecamatan Pinogaluman, 2021**  
**Number of Original Local Government Revenue, Village Fund, and Village Fund Allocation by Villages/Kelurahan in Pinogaluman Subdistrict, 2021**

Desa/Kelurahan Village/Kelurahan	Pendapatan Asli Daerah (PAD) Original Local Government Revenue	Dana Desa (DD) Village Fund	Alokasi Dana Desa (ADD) Village Fund Allocation
(1)	(2)	(3)	(4)
BUSATO	-	-	-
KAYUOGU	-	-	-
BATU BANTAYO	0	727 923 000	281 905 583
TONTULOW	0	728 865 000	345 041 895
TOMBULANG	0	643 614 000	319 163 929
BUKO	0	657 733 000	399 687 560
BUKO SELATAN	-	-	-
DALAPULI	2 500 000	652 746 000	309 895 250
BATUTAJAM	3 702 861	781 546 000	317 093 795
DENGI	-	-	-
TUNTUNG	0	1 006 639 000	327 222 476
KOMUS I	-	-	-
TANJUNG SIDUPA	-	-	-
TONTULOW UTARA	9 000 000	941 697 000	332 783 491
BUKO UTARA	0	656 653 000	314 337 351
DALAPULI BARAT	8 806 609	733 570 000	321 778 813
DALAPULI TIMUR	850 000	684 586 000	299 783 491
TOMBULANG TIMUR	5 000 000	627 862 000	385 415 558
TOMBULANG PANTAI	0	998 836 000	320 624 717
DUINI	0	772 362 000	319 503 886
TUNTUNG TIMUR	0	763 382 000	341 991 248
PADANGO	0	672 882 000	309 660 054

Catatan/Note: ...

Sumber/Source: Aparatur Desa/Kelurahan (Lurah/Sangadi/Sekretaris)/ Village Apparatus/Kelurahan (Lurah/Sangadi/Secretary)



The background features a stylized, layered design of green leaves and branches. The leaves are in various shades of green, from light to dark, and are arranged in a way that creates a sense of depth and movement. The branches are white and curve through the composition. The overall aesthetic is clean and modern, typical of a textbook cover.

## BAB 3

# **PENDUDUK** *POPULATION*

<https://oolmutkalah.com.id>





## PENJELASAN TEKNIS

1. Penduduk Indonesia adalah semua orang yang berdomisili di wilayah teritorial Indonesia, mencakup Warga Negara Indonesia (WNI) dan Warga Negara Asing (WNA) yang telah menetap selama satu tahun atau lebih atau berencana menetap di wilayah Indonesia selama minimal satu tahun. Pada sensus sebelumnya referensi waktu dalam konsep kependudukan adalah enam bulan. Perubahan ini didasari oleh UU No. 24 Tahun 2013 tentang Perubahan atas UU No. 23 Tahun 2006 tentang Administrasi Kependudukan pada Pasal 15.
2. Rasio jenis kelamin adalah perbandingan antara jumlah penduduk laki-laki dan jumlah penduduk perempuan pada suatu daerah dan waktu tertentu, yang biasanya dinyatakan dalam banyaknya penduduk lakilaki per 100 perempuan. perbandingan antara penduduk laki-laki dan penduduk perempuan pada suatu wilayah dan waktu tertentu. Biasanya dinyatakan dengan banyaknya penduduk laki-laki untuk 100 penduduk perempuan.

## TECHNICAL NOTES

1. *The population of Indonesia are all people who live in Indonesia's territory, including Indonesian citizens and foreign citizens who have lived for one year or more or plan to stay in Indonesia territory for at least one year. In the previous census the time reference in the population concept was six months. This change is based on Law no.24 of 2013 concerning Amendments to Law no. 23 of 2006 concerning Population Administration in Article 15.*
2. *The sex ratio is the ratio between the number of male residents and the number of female residents in a certain area and time, which is usually expressed in terms of the number of male residents per 100 women. The comparison between the male population and the female population in a certain area and time. Usually expressed as the number of male residents for 100 female residents.*

<https://bolmutkab.bps.go.id>

## **ULASAN**

Mata pencaharian penduduk kecamatan Pinogaluman didominasi oleh Petani, Nelayan, pegawai swasta, dan pegawai negeri sipil

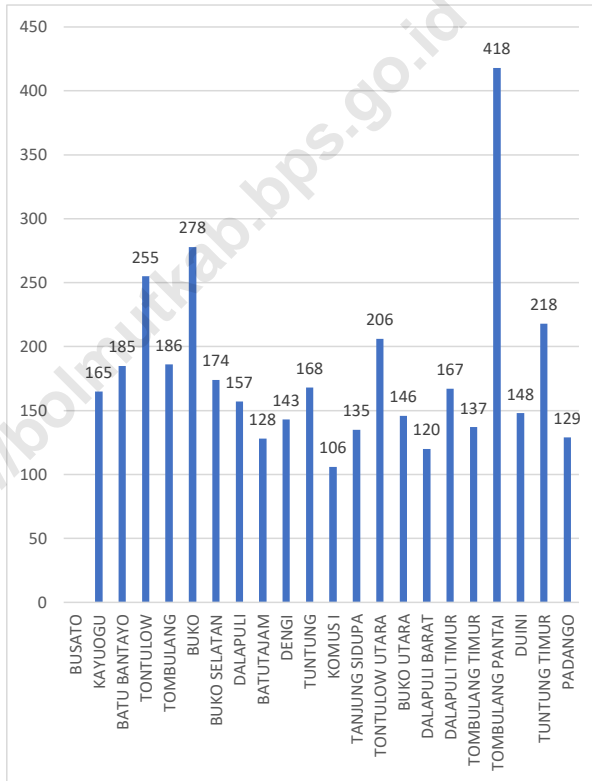
## **DESCRIPTION**

*The livelihoods of the residents of the Pinogaluman sub-district are dominated by farmers, fishermen, private employees and civil servants*

<https://bolmutkab.bps.go.id>

**Gambar 3.1**  
**Figures**

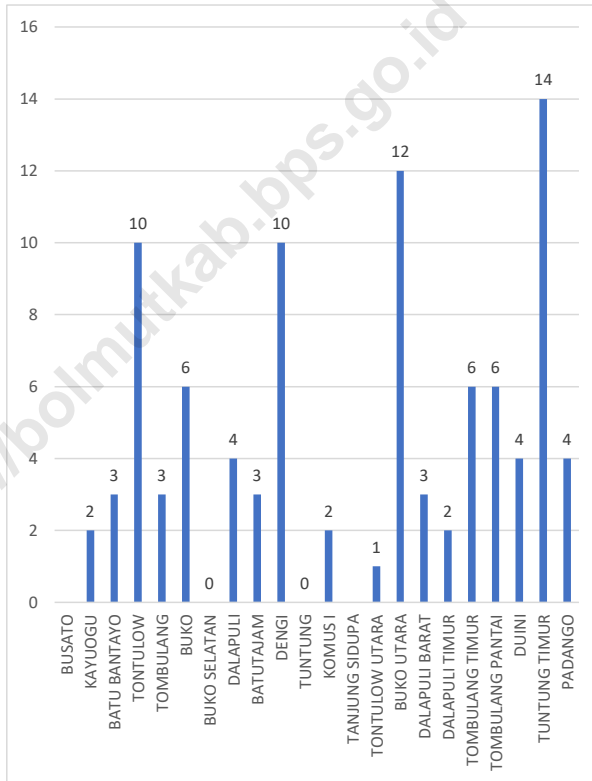
**Jumlah Keluarga Menurut Desa/Kelurahan di Kecamatan Pinogaluman, 2021**  
**Number of Family by Villages/Kelurahan in Pinogaluman Subdistrict, 2021**



Sumber/Source: Aparatur Desa/Kelurahan (Lurah/Sangadi/Sekretaris)/ Village Apparatus/Kelurahan (Lurah/Sangadi/Secretary)

**Gambar 3.2**  
**Figures**

**Jumlah Kelahiran Menurut Desa/Kelurahan di Kecamatan Pinogaluman, 2021**  
**Number of Birth by Villages/Kelurahan in Pinogaluman Subdistrict, 2021**



Sumber/Source: Aparatur Desa/Kelurahan (Lurah/Sangadi/Sekretaris)/ Village Apparatus/Kelurahan (Lurah/Sangadi/Secretary)

**Tabel 3.1**  
**Table**

**Penduduk, Distribusi Persentase Penduduk, Kepadatan Penduduk, Rasio Jenis Kelamin Penduduk Menurut Desa/ Kelurahan di Kecamatan Pinogaluman, 2021**  
*Population, Percentage Distribution of Population, Population Density, and Population Sex Ratio by Villages/ Kelurahan in Pinogaluman Subdistrict, 2021*

Desa/Kelurahan Village/Kelurahan	Penduduk/Population		
	Laki-Laki/Male	Perempuan/Female	Jumlah/Total
(1)	(2)	(3)	(4)
BUSATO			
KAYUOGU	154	149	303
BATU BANTAYO	308	293	611
TONTULOW	367	388	756
TOMBULANG	293	267	560
BUKO	344	341	685
BUKO SELATAN	306	209	515
DALAPULI	238	255	493
BATUTAJAM	221	214	435
DENGI	255	237	492
TUNTUNG	267	282	549
KOMUS I	139	137	276
TANJUNG SIDUPA	194	202	396
TONTULOW UTARA	310	282	592
BUKO UTARA	233	228	461
DALAPULI BARAT	303	286	589
DALAPULI TIMUR	269	249	515
TOMBULANG TIMUR	212	220	432
TOMBULANG PANTAI	230	219	449
DUINI	242	243	485
TUNTUNG TIMUR	331	345	676
PADANGO	191	175	366
<b>PINO GALUMAN</b>			

Lanjutan Tabel/*Continued Table 3.1*

<b>Desa/Kelurahan Village/Kelurahan</b>	<b>Persentase Penduduk Percentage of Total Population</b>	<b>Kepadatan Penduduk (per Km<sup>2</sup>) Population Density per sq.km</b>	<b>Rasio Jenis Kelamin Penduduk Population Sex Ratio</b>
(1)	(5)	(6)	(7)
BUSATO			
KAYUOGU			
BATU BANTAYO			
TONTULOW			
TOMBULANG			
BUKO			
BUKO SELATAN			
DALAPULI			
BATUTAJAM			
DENGI			
TUNTUNG			
KOMUS I			
TANJUNG SIDUPA			
TONTULOW UTARA			
BUKO UTARA			
DALAPULI BARAT			
DALAPULI TIMUR			
TOMBULANG TIMUR			
TOMBULANG PANTAI			
DUINI			
TUNTUNG TIMUR			
PADANGO			
<b>PINO GALUMAN</b>			

Catatan/Note: ...

Sumber/Source: Aparatur Desa/Kelurahan (Lurah/Sangadi/Sekretaris)/ Village Apparatus/Kelurahan (Lurah/Sangadi/Secretary)



**Tabel** 3.2  
**Table**

**Jumlah Keluarga dan Keluarga Pertanian Menurut Desa/  
Kelurahan di Kecamatan Pinogaluman, 2021**  
**Number of Family and Farmer's Family by Villages/  
Kelurahan in Pinogaluman Subdistrict, 2021**

<b>Desa/Kelurahan</b> <i>Village/Kelurahan</i>	<b>Keluarga</b> <i>Family</i>	<b>Keluarga Pertanian</b> <i>Farmer's Family</i>
(1)	(2)	(3)
BUSATO		
KAYUOGU	165	160
BATU BANTAYO	185	
TONTULOW	255	118
TOMBULANG	186	70
BUKO	278	13
BUKO SELATAN	174	140
DALAPULI	157	50
BATUTAJAM	128	114
DENGI	143	77
TUNTUNG	168	124
KOMUS I	106	75
TANJUNG SIDUPA	135	40
TONTULOW UTARA	206	189
BUKO UTARA	146	9
DALAPULI BARAT	120	74
DALAPULI TIMUR	167	
TOMBULANG TIMUR	137	76
TOMBULANG PANTAI	418	31
DUINI	148	131
TUNTUNG TIMUR	218	105
PADANGO	129	77
<b>PINOGALUMAN</b>		

Catatan/Note: ...

Sumber/Source: Aparatur Desa/Kelurahan (Lurah/Sangadi/Sekretaris)/ Village Apparatus/Kelurahan (Lurah/Sangadi/Secretary)

**Tabel 3.3**  
**Table**

**Jumlah Kelahiran dan Kematian Menurut Desa/Kelurahan di Kecamatan Pinogaluman, 2021**  
**Number of Birth and Mortality by Villages/Kelurahan in Pinogaluman Subdistrict, 2021**

<b>Desa/Kelurahan</b> <b>Village/Kelurahan</b>	<b>Kelahiran</b> <b>Birth</b>	<b>Kematian</b> <b>Mortality</b>
(1)	(2)	(3)
BUSATO		
KAYUOGU	2	2
BATU BANTAYO	3	1
TONTULOW	10	2
TOMBULANG	3	3
BUKO	6	8
BUKO SELATAN	0	3
DALAPULI	4	0
BATUTAJAM	3	4
DENGI	10	1
TUNTUNG	0	2
KOMUS I	2	0
TANJUNG SIDUPA		
TONTULOW UTARA	1	5
BUKO UTARA	12	6
DALAPULI BARAT	3	1
DALAPULI TIMUR	2	4
TOMBULANG TIMUR	6	1
TOMBULANG PANTAI	6	0
DUINI	4	4
TUNTUNG TIMUR	14	2
PADANGO	4	2
<b>PINO GALUMAN</b>		

Catatan/Note: ...

Sumber/Source: Aparatur Desa/Kelurahan (Lurah/Sangadi/Sekretaris)/ Village Apparatus/Kelurahan (Lurah/Sangadi/Secretary)

**Tabel** 3.4  
**Table**

**Penduduk Menurut Mata Pencaharian Utama dan Desa/  
Kelurahan di Kecamatan Pinogaluman, 2021**  
*Population by Main Job and Villages/Kelurahan in  
Pinogaluman Subdistrict, 2021*

<b>Desa/Kelurahan Village/Kelurahan</b>	<b>Petani Farmer</b>	<b>Nelayan Fisherman</b>	<b>Pedagang Seller</b>	<b>PNS Civil Servants</b>
(1)	(2)	(3)	(4)	(5)
BUSATO	258	0	8	2
KAYUOGU	162	0	6	2
BATU BANTAYO	105	1	3	13
TONTULOW	118	0	35	21
TOMBULANG	70	20	10	10
BUKO	29	20	57	29
BUKO SELATAN	616	4	20	12
DALAPULI	110	7	15	6
BATUTAJAM	114	3	1	10
DENGI	77	4	0	10
TUNTUNG	293	10	9	7
KOMUS I	82	22	4	5
TANJUNG SIDUPA	40	83	0	12
TONTULOW UTARA	535	10	31	15
BUKO UTARA	9	58	24	5
DALAPULI BARAT	74	3	8	13
DALAPULI TIMUR	75	7	16	19
TOMBULANG TIMUR	79	3	10	21
TOMBULANG PANTAI	31	60	12	2
DUINI	11	5	1	8
TUNTUNG TIMUR	166	25	16	7
PADANGO	77	0	1	12
<b>PINO GALUMAN</b>				

Lanjutan Tabel/*Continued Table 3.4*

<b>Desa/Kelurahan Village/Kelurahan</b>	<b>Swasta Entrepreneur</b>	<b>TNI/Polri Army/Police</b>	<b>Lainnya Other</b>
(1)	(6)	(7)	(8)
BUSATO	0	0	33
KAYUOGU	0	2	0
BATU BANTAYO	2	0	19
TONTULOW	7	2	17
TOMBULANG	10	0	0
BUKO	33	1	137
BUKO SELATAN	5	0	7
DALAPULI	30	0	50
BATUTAJAM	0	0	0
DENGI	19	0	0
TUNTUNG	50	0	0
KOMUS I	4	2	0
TANJUNG SIDUPA	0	0	0
TONTULOW UTARA	0	3	0
BUKO UTARA	69	0	296
DALAPULI BARAT	27	1	0
DALAPULI TIMUR	0	0	0
TOMBULANG TIMUR	8	0	28
TOMBULANG PANTAI	17	1	198
DUINI	19	0	0
TUNTUNG TIMUR	1	0	0
PADANGO	0	0	0
<b>PINOGALUMAN</b>			

Catatan/*Note*: ...

Sumber/*Source*: Aparatur Desa/Kelurahan (Lurah/Sangadi/Sekretaris)/ *Village Apparatus/Kelurahan (Lurah/Sangadi/Secretary)*





**BAB 4**

**SOSIAL DAN  
KESEJAHTERAAN  
RAKYAT**  
*SOCIAL AND  
WELFARE*



## **PENJELASAN TEKNIS**

1. Jalur Pendidikan di Indonesia terdiri atas 1) pendidikan formal, 2) pendidikan nonformal, dan 3) pendidikan informal yang ketiganya dapat saling melengkapi dan memperkaya (Undang-Undang No. 20 Tahun 2014 tentang Sistem Pendidikan Nasional)
2. Jenjang Pendidikan Formal terdiri atas pendidikan dasar, pendidikan menengah, dan pendidikan tinggi. Jenis pendidikan yang diajarkan mencakup pendidikan umum, kejuruan, akademik, profesi, vokasi, keagamaan, dan khusus.

## **TECHNICAL NOTES**

1. *The Education System in Indonesia consists of 1) a formal education, 2) non-formal education, and 3) informal education that all three can be complementary and enriching (Law No. 20 Year 2014 about The National Education System).*
2. *The Formal Education Level consists of primary education, secondary education, and high education. The kind of education that taught consists of general education, vocational, academic, professional, religious, and specific education.*



<https://bolmutkab.bps.go.id>

## ULASAN

## DESCRIPTION

Mayoritas di Kecamatan Pinogaluman sudah menggunakan PLN.

*The majority of the population in Pinogaluman Subdistrict have used PLN.*

Mayoritas penduduk di Kecamatan Pinogaluman beragama Islam.

*The majority of the population in Pinogaluman Subdistrict is Muslim.*

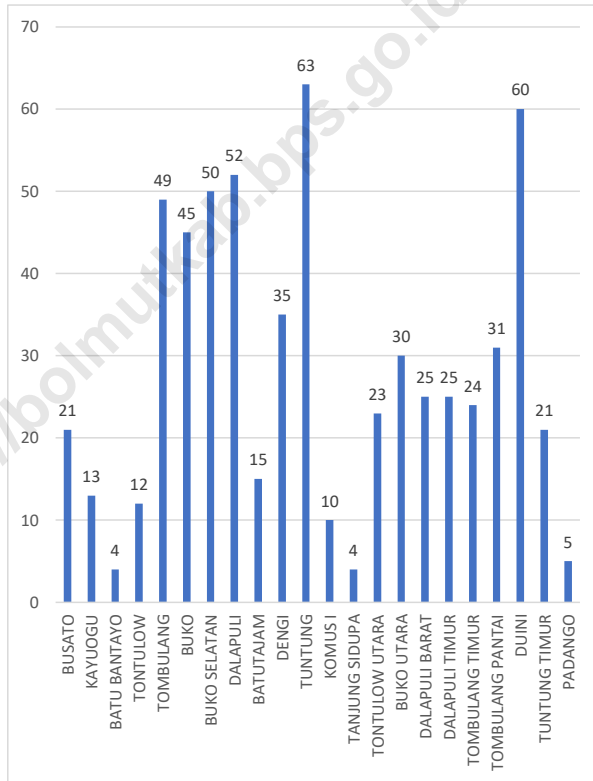
Semua desa di Kecamatan Pinogaluman memiliki masjid masing-masing.

*All villages in Pinogaluman subdistrict have their own mosque.*

<https://bolmutkab.bps.go.id>

**Gambar 4.1**  
**Figures**

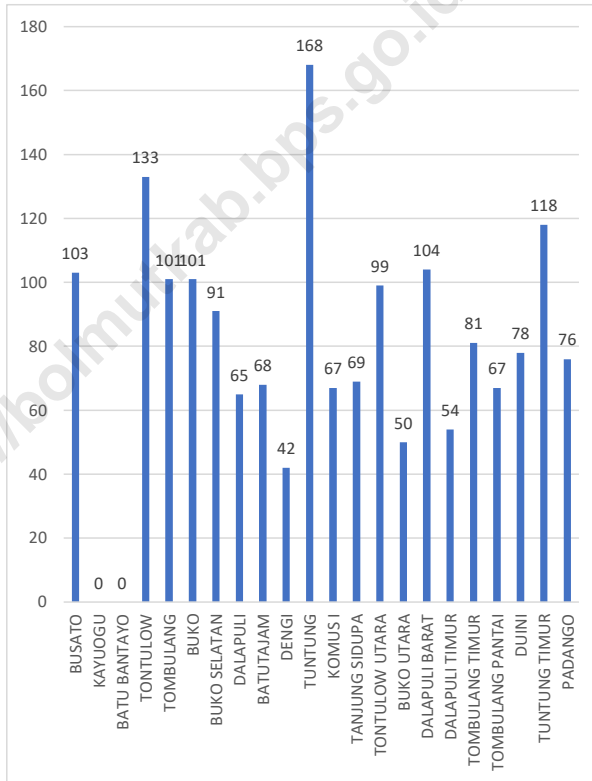
**Jumlah Surat Keterangan Tidak Mampu (SKTM) yang Dikeluarkan Oleh Desa Menurut Desa/Kelurahan di Kecamatan Pinogaluman, 2021**  
**Number of Poor Mark Certificate From Village by Villages/Kelurahan in Pinogaluman Subdistrict, 2021**



Sumber/Source : BPS, Pendataan Potensi Desa (Podes) 2021/BPS-Statistics Indonesia, Village Potential Data Collecting 2021

**Gambar 4.2**  
**Figures**

**Jumlah Penduduk yang Menerima Bantuan Langsung Tunai (BLT) Menurut Desa/Kelurahan di Kecamatan Pinogaluman, 2021**  
**Number of Temporary Unconditional Cash Transfer by Villages/Kelurahan in Pinogaluman Subdistrict, 2021**



Sumber/Source: BPS, Pendataan Potensi Desa (Podes) 2021/BPS-Statistics Indonesia, Village Potential Data Collecting 2021

#### 4.1 PENDIDIKAN EDUCATION

**Tabel 4.1.1** Banyaknya Desa<sup>1</sup>/Kelurahan yang Memiliki Fasilitas Sekolah Menurut Tingkat Pendidikan di Kecamatan Pinogaluman, 2019–2021  
**Number of Villages<sup>1</sup>/Kelurahan Having Educational Facilities by Educational Level in Pinogaluman Subdistrict, 2019–2021**

Tingkat Pendidikan Educational Level	2019	2020	2021
(1)	(2)	(3)	(4)
Sekolah Dasar (SD) Primary School	16	16	15
Madrasah Ibtidaiyah (MI) Madrasah Ibtidaiyah	1	2	3
Sekolah Menengah Pertama (SMP) Junior High School	3	5	4
Madrasah Tsanawiyah (MTs) Madrasah Tsanawiyah (MTs)	3	3	1
Sekolah Menengah Atas (SMA) Senior High School	1	1	1
Sekolah Menengah Kejuruan (SMK) Vocational High School	1	1	1
Madrasah Aliyah (MA) Madrasah Aliyah	1	1	1
Akademi/Perguruan Tinggi Academy/University	0	0	0

Catatan/Note: <sup>1</sup>Desa pada tabel ini termasuk Unit Permukiman Transmigrasi (UPT) yang masih dibina oleh kementerian terkait/  
Villages in this table include Transmigration Settlement Unit which is still fostered by the relevant ministries.

Sumber/Source: BPS, Pendataan Potensi Desa (Podes) 2020 dan 2021/BPS-Statistics Indonesia, Village Potential Data Collecting 2020 and 2021

**Tabel 4.1.2**  
**Table**

**Jumlah Sekolah Menurut Tingkat Pendidikan di Kecamatan Pinogaluman, 2020/2021 dan 2021/2022**  
**Number of Schools by Educational Level in Pinogaluman Subdistrict, 2020/2021 and 2021/2022**

Tingkat Pendidikan Educational Level	Negeri/Public		Swasta/Private		Jumlah/Total	
	2020/2021	2021/2022	2020/2021	2021/2022	2020/2021	2021/2022
(1)	(2)	(3)	(4)	(5)	(6)	(7)
Taman Kanak-Kanak (TK) <sup>1</sup> /Kindergarten <sup>1</sup>	0	0	22	23	22	23
Raudatul Athfal (RA) <sup>2</sup> Raudatul Athfal (RA) <sup>2</sup>	0	0	0	0	0	0
Sekolah Dasar (SD) <sup>1</sup> Elementary Schools <sup>1</sup>	16	16	0	0	16	16
Madrasah Ibtidaiyah (MI) <sup>2</sup> /Madrasah Ibtidaiyah (MI) <sup>2</sup>	0	0	2	2	2	2
Sekolah Menengah Pertama (SMP) <sup>1</sup> /Junior High Schools <sup>1</sup>	4	4	0	0	4	4
Madrasah Tsanawiyah (MTs) <sup>2</sup> /Madrasah Tsanawiyah (MTs) <sup>2</sup>	0	0	2	2	2	2
Sekolah Menengah Atas (SMA) <sup>1</sup> /Senior High Schools <sup>1</sup>	1	1	0	0	1	1
Sekolah Menengah Kejuruan (SMK) <sup>1</sup> Vocational High Schools <sup>1</sup>	0	0	1	1	1	1
Madrasah Aliyah (MA) <sup>2</sup> Madrasah Aliyah (MA) <sup>2</sup>	0	0	1	1	1	1

Catatan/Note: <sup>3</sup> Seluruh Raudatul Athfal (RA) berstatus swasta/All Raudatul Athfal (RA) are private

Sumber/Source: <sup>1</sup> Kementerian Pendidikan, Kebudayaan, Riset, dan Teknologi, Sistem Data Pokok Pendidikan, data semester ganjil laporan sampai dengan 30 November 2021/Ministry of Education, Culture, Research, and Technology, Basic Education Data System, odd semester report data up to 30 November 2021

<sup>2</sup> Kementerian Agama, EMIS, data semester ganjil laporan sampai dengan 17 Februari 2022/Ministry of Religious Affairs, EMIS, odd semester report data up to 17 February 2022

**Tabel** 4.1.3  
**Table**

**Jumlah Guru Menurut Tingkat Pendidikan di Kecamatan Pinogaluman, 2020/2021 dan 2021/2022**  
**Number of Teachers by Educational Level in Pinogaluman Subdistrict, 2020/2021 and 2021/2022**

Tingkat Pendidikan Educational Level	Negeri/Public		Swasta/Private		Jumlah/Total	
	2020/2021	2021/2022	2020/2021	2021/2022	2020/2021	2021/2022
(1)	(2)	(3)	(4)	(5)	(6)	(7)
Taman Kanak-Kanak (TK) <sup>1</sup> /Kindergarten <sup>1</sup>	0	0	57	74	57	74
Raudatul Athfal (RA) <sup>2</sup> Raudatul Athfal (RA) <sup>2</sup>	0	0	0	0	0	0
Sekolah Dasar (SD) <sup>1,3</sup> Elementary Schools <sup>1,3</sup>	124	148	0	0	124	148
Madrasah Ibtidaiyah (MI) <sup>2</sup> /Madrasah Ibtidaiyah (MI) <sup>2</sup>	0	0	16	23	16	23
Sekolah Menengah Pertama (SMP) <sup>1,3</sup> / Junior High Schools <sup>1,3</sup>	50	58	0	0	50	58
Madrasah Tsanawiyah (MTs) <sup>2</sup> /Madrasah Tsanawiyah (MTs) <sup>2</sup>	0	0	24	21	24	21
Sekolah Menengah Atas (SMA) <sup>1,3</sup> /Senior High Schools <sup>1,3</sup>	30	34	0	0	30	34
Sekolah Menengah Kejuruan (SMK) <sup>1,3,4</sup> Vocational High Schools <sup>1,3,4</sup>	0	0	11	8	11	8
Madrasah Aliyah (MA) <sup>2</sup> Madrasah Aliyah (MA) <sup>2</sup>	0	0	15	18	15	18

Catatan/Note: <sup>3</sup> Jumlah guru termasuk kepala sekolah dan guru/The total of teachers including headmaster and teacher.

<sup>4</sup> Guru yang mengajar di dua sekolah atau lebih dihitung di masing-masing sekolah/Teacher who taught in two schools or more counted in every school.

Sumber/Source: <sup>1</sup> Kementerian Pendidikan, Kebudayaan, Riset, dan Teknologi, Sistem Data Pokok Pendidikan, data semester ganjil laporan sampai dengan 30 November 2021/Ministry of Education, Culture, Research, and Technology, Basic Education Data System, odd semester report data up to 30 November 2021

<sup>2</sup> Kementerian Agama, EMIS, data semester ganjil laporan sampai dengan 17 Februari 2022/Ministry of Religious Affairs, EMIS, odd semester report data up to 17 February 2022

**Tabel 4.1.4**  
**Table**

**Jumlah Murid Menurut Tingkat Pendidikan di Kecamatan Pinogaluman, 2020/2021 dan 2021/2022**  
**Number of Pupils by Educational Level in Pinogaluman Subdistrict, 2020/2021 and 2021/2022**

Tingkat Pendidikan Educational Level	Negeri/Public		Swasta/Private		Jumlah/Total	
	2020/2021	2021/2022	2020/2021	2021/2022	2020/2021	2021/2022
(1)	(2)	(3)	(4)	(5)	(6)	(7)
Taman Kanak-Kanak (TK) <sup>1</sup> /Kindergarten <sup>1</sup>	0	0	564	358	564	358
Raudatul Athfal (RA) <sup>2</sup> Raudatul Athfal (RA) <sup>2</sup>	0	0	0	0	0	0
Sekolah Dasar (SD) <sup>1</sup> Elementary Schools <sup>1</sup>	1479	971	0	0	1479	971
Madrasah Ibtidaiyah (MI) <sup>2</sup> /Madrasah Ibtidaiyah (MI) <sup>2</sup>	0	0	140	113	140	113
Sekolah Menengah Pertama (SMP) <sup>1</sup> /Junior High Schools <sup>1</sup>	528	526	0	0	528	526
Madrasah Tsanawiyah (MTs) <sup>2</sup> /Madrasah Tsanawiyah (MTs) <sup>2</sup>	0	0	80	69	80	69
Sekolah Menengah Atas (SMA) <sup>1</sup> /Senior High Schools <sup>1</sup>	454	412	0	0	454	412
Sekolah Menengah Kejuruan (SMK) <sup>1</sup> Vocational High Schools <sup>1</sup>	0	0	39	32	39	32
Madrasah Aliyah (MA) <sup>2</sup> Madrasah Aliyah (MA) <sup>2</sup>	0	0	57	50	57	50

Catatan/Note: ...

Sumber/Source: <sup>1</sup> Kementerian Pendidikan, Kebudayaan, Riset, dan Teknologi, Sistem Data Pokok Pendidikan, data semester ganjil laporan sampai dengan 30 November 2021/Ministry of Education, Culture, Research, and Technology, Basic Education Data System, odd semester report data up to 30 November 2021

<sup>2</sup> Kementerian Agama, EMIS, data semester ganjil laporan sampai dengan 17 Februari 2022/Ministry of Religious Affairs, EMIS, odd semester report data up to 17 February 2022



**Tabel** 4.1.5  
**Table**

**Ada Tidaknya Kegiatan Pemberantas Buta Aksara Selama Setahun Terakhir Menurut Desa/Kelurahan di Kecamatan Pinogaluman, 2021**  
*Illiteracy Eradication Activities During The Previous Year by Villages/Kelurahan in Pinogaluman Subdistrict, 2021*

<b>Desa/Kelurahan</b> <i>Village/Kelurahan</i>	<b>Ada atau Tidak</b> <i>Yes or No</i>
(1)	(2)
BUSATO	Tidak Ada
KAYUOGU	Tidak Ada
BATU BANTAYO	Ada
TONTULOW	Tidak Ada
TOMBULANG	Tidak Ada
BUKO	Tidak Ada
BUKO SELATAN	Tidak Ada
DALAPULI	Tidak Ada
BATUTAJAM	Ada
DENGI	Ada
TUNTUNG	Ada
KOMUS I	Ada
TANJUNG SIDUPA	Ada
TONTULOW UTARA	Ada
BUKO UTARA	Ada
DALAPULI BARAT	Ada
DALAPULI TIMUR	Tidak Ada
TOMBULANG TIMUR	Ada
TOMBULANG PANTAI	Ada
DUINI	Ada
TUNTUNG TIMUR	Ada
PADANGO	Tidak

Catatan/Note: ...

Sumber/Source: Aparatur Desa/Kelurahan (Lurah/Sangadi/Sekretaris)/ Village Apparatus/Kelurahan (Lurah/Sangadi/Secretary)

**Tabel** 4.1.6  
**Table**

**Ada Tidaknya Kegiatan Pendidikan Paket A/B/C Menurut Desa/Kelurahan di Kecamatan Pinogaluman, 2021**  
**Kejar Paket Activities by Villages/Kelurahan in Pinogaluman Subdistrict, 2021**

<b>Desa/Kelurahan</b> <b>Village/Kelurahan</b>	<b>Ada atau Tidak</b> <b>Yes or No</b>
(1)	(2)
BUSATO	Tidak Ada
KAYUOGU	Tidak Ada
BATU BANTAYO	Ada
TONTULOW	Tidak Ada
TOMBULANG	Tidak Ada
BUKO	Tidak Ada
BUKO SELATAN	Tidak Ada
DALAPULI	Tidak Ada
BATUTAJAM	Ada
DENGI	Ada
TUNTUNG	Ada
KOMUS I	Ada
TANJUNG SIDUPA	Ada
TONTULOW UTARA	Ada
BUKO UTARA	Ada
DALAPULI BARAT	Ada
DALAPULI TIMUR	Tidak Ada
TOMBULANG TIMUR	Ada
TOMBULANG PANTAI	Ada
DUINI	Ada
TUNTUNG TIMUR	Ada
PADANGO	Tidak Ada

Catatan/Note: ...

Sumber/Source: Aparatur Desa/Kelurahan (Lurah/Sangadi/Sekretaris)/ Village Apparatus/Kelurahan (Lurah/Sangadi/Secretary)

**Tabel** 4.1.7  
**Table**

**Ada Tidaknya Kegiatan PAUD, Kelompok Bermain, dan Taman Bacaan Masyarakat Menurut Desa/Kelurahan di Kecamatan Pinogaluman, 2021**  
*Pre-School, Playgroup, and Community Reading Center Activities by Villages/Kelurahan in Pinogaluman Subdistrict, 2021*

Desa/Kelurahan <i>Village/Kelurahan</i>	PAUD <i>Pre-School</i>	Kelompok Bermain <i>Playgroup</i>	Taman Bacaan Masyarakat <i>Community Reading Center</i>
(1)	(2)	(3)	(4)
BUSATO	Ada	Ada	Tidak
KAYUOGU	Ada	Tidak	Tidak
BATU BANTAYO	Ada	Ada	Tidak
TONTULOW	Ada	Ada	Tidak
TOMBULANG	Ada	Ada	Tidak
BUKO	Ada	Ada	Tidak
BUKO SELATAN	Ada	Ada	Tidak
DALAPULI	Ada	Ada	Tidak
BATUTAJAM	Ada	Ada	Tidak
DENGI	Ada	Ada	Tidak
TUNTUNG	Ada	Ada	Tidak
KOMUS I	Ada	Ada	Tidak
TANJUNG SIDUPA	Ada	Ada	Tidak
TONTULOW UTARA	Ada	Ada	Tidak
BUKO UTARA	Ada	Ada	Tidak
DALAPULI BARAT	Ada	Ada	Tidak
DALAPULI TIMUR	Ada	Ada	Tidak
TOMBULANG TIMUR	Ada	Ada	Tidak
TOMBULANG PANTAI	Ada	Ada	Tidak
DUINI	Ada	Ada	Tidak
TUNTUNG TIMUR	Ada	Ada	Tidak
PADANGO	Ada	Ada	Tidak
<b>PINO GALUMAN</b>			

Catatan/Note: ...

Sumber/Source: Aparatur Desa/Kelurahan (Lurah/Sangadi/Sekretaris)/ Village Apparatus/Kelurahan (Lurah/Sangadi/Secretary)

**Tabel 4.1.8**  
**Table**

**Jumlah Pondok Pesantren Menurut Desa/Kelurahan di Kecamatan Pinogaluman, 2021**  
**Number of Islamic Boarding Schools by Villages/Kelurahan in Pinogaluman Subdistrict, 2021**

<b>Desa/Kelurahan</b> <b>Village/Kelurahan</b>	<b>Pondok Pesantren</b> <b>Islamic Boarding Schools</b>
(1)	(2)
BUSATO	0
KAYUOGU	0
BATU BANTAYO	0
TONTULOW	0
TOMBULANG	0
BUKO	0
BUKO SELATAN	0
DALAPULI	0
BATUTAJAM	0
DENGI	0
TUNTUNG	0
KOMUS I	0
TANJUNG SIDUPA	0
TONTULOW UTARA	0
BUKO UTARA	0
DALAPULI BARAT	0
DALAPULI TIMUR	0
TOMBULANG TIMUR	0
TOMBULANG PANTAI	0
DUINI	0
TUNTUNG TIMUR	0
PADANGO	0

Catatan/Note: ...

Sumber/Source: Aparatur Desa/Kelurahan (Lurah/Sangadi/Sekretaris)/ Village Apparatus/Kelurahan (Lurah/Sangadi/Secretary)

## 4.2 KESEHATAN HEALTH

**Tabel 4.2.1 Banyaknya Desa<sup>1</sup>/Kelurahan yang Memiliki Sarana Kesehatan Menurut Jenis Sarana Kesehatan di Kecamatan Pinogaluman, 2019–2021**  
**Number of Villages<sup>1</sup>/Kelurahan Health Facilities by Type of Health Facilities in Pinogaluman Subdistrict, 2019–2021**

Jenis Sarana Kesehatan Type of Health Facilities	2019	2020	2021
(1)	(2)	(3)	(4)
Rumah Sakit <i>Hospital</i>	0	0	0
Rumah Sakit Bersalin <i>Maternity Hospital</i>	0	0	0
Poliklinik/Balai Pengobatan <i>Polyclinic</i>	0	0	0
Puskesmas Rawat Inap <i>Public Health Center with Inpatient Care</i>	1	1	0
Puskesmas Tanpa Rawat Inap <i>Public Health Center without Inpatient Care</i>	1	1	1
Apotek <i>Pharmacy</i>	0	0	1

Catatan/Note: ...

Sumber/Source: BPS, Pendataan Potensi Desa (Podes) 2019–2021/BPS-Statistics Indonesia, Village Potential Data Collecting 2019–2021

**Tabel** 4.2.2  
**Table**

**Banyaknya Warga Penderita Kekurangan Gizi Menurut Desa/Kelurahan di Kecamatan Pinogaluman, 2020**  
**Number of People with Malnutrition by Villages/Kelurahan in Pinogaluman Subdistrict, 2020**

Desa/Kelurahan Village/Kelurahan	2020
(1)	(2)
BUSATO	0
KAYUOGU	0
BATU BANTAYO	0
TONTULOW	0
TOMBULANG	0
BUKO	0
BUKO SELATAN	0
DALAPULI	0
BATUTAJAM	0
DENGI	0
TUNTUNG	0
KOMUS I	0
TANJUNG SIDUPA	0
TONTULOW UTARA	0
BUKO UTARA	0
DALAPULI BARAT	0
DALAPULI TIMUR	0
TOMBULANG TIMUR	0
TOMBULANG PANTAI	0
DUINI	0
TUNTUNG TIMUR	0
PADANGO	0
<b>PINOGALUMAN</b>	

Catatan/Note: ...

Sumber/Source: BPS, Pendataan Potensi Desa (Podes) 2021/BPS-Statistics Indonesia, Village Potential Data Collecting 2021

**Tabel** 4.2.3  
**Table**

**Jumlah Tenaga Kesehatan yang Tinggal Menetap Menurut Desa/Kelurahan di Kecamatan Pinogaluman, 2021**  
**Number of Health Care by Villages/Kelurahan in Pinogaluman Subdistrict, 2021**

Desa/Kelurahan <i>Village/Kelurahan</i>	Dokter <i>Doctor</i>	Bidan <i>Midwife</i>	Tenaga Kesehatan Lainnya <i>Other</i>	Dukun Bayi <i>Midwife</i>
(1)	(2)	(3)	(4)	(5)
BUSATO	0	0	5	1
KAYUOGU	0	0	1	1
BATU BANTAYO	0	2	5	1
TONTULOW	0	1	0	0
TOMBULANG	0	1	4	0
BUKO	0	1	2	0
BUKO SELATAN	0	2	2	0
DALAPULI	0	0	0	0
BATUTAJAM	0	2	4	1
DENGI	0	0	2	0
TUNTUNG	1	6	15	0
KOMUS I	0	0	3	1
TANJUNG SIDUPA	0	2	1	0
TONTULOW UTARA	0	1	1	2
BUKO UTARA	0	0	2	0
DALAPULI BARAT	0	2	1	1
DALAPULI TIMUR	0	2	2	1
TOMBULANG TIMUR	1	2	6	1
TOMBULANG PANTAI	0	0	1	0
DUINI	0	2	1	1
TUNTUNG TIMUR	0	0	0	1
PADANGO	0	2	4	0
<b>PINO GALUMAN</b>				

**Tabel** 4.2.4  
**Table**

**Jumlah Kematian Ibu Hamil dan Balita Menurut Desa/  
Kelurahan di Kecamatan Pinogaluman, 2021**  
**Number of Maternal and Toddler Mortality by Villages/  
Kelurahan in Pinogaluman Subdistrict, 2021**

Desa/Kelurahan Village/Kelurahan	Ibu Hamil <sup>1</sup> Maternal Mortality <sup>1</sup>	Balita Toddler
(1)	(2)	(3)
BUSATO	0	0
KAYUOGU	0	0
BATU BANTAYO	0	0
TONTULOW	2	2
TOMBULANG	0	0
BUKO	0	0
BUKO SELATAN	0	0
DALAPULI	0	0
BATUTAJAM	0	0
DENGI	0	0
TUNTUNG	0	0
KOMUS I	0	0
TANJUNG SIDUPA	0	0
TONTULOW UTARA	0	0
BUKO UTARA	1	1
DALAPULI BARAT	0	1
DALAPULI TIMUR	0	0
TOMBULANG TIMUR	0	0
TOMBULANG PANTAI	0	0
DUINI	0	0
TUNTUNG TIMUR	0	0
PADANGO	0	0
<b>PINOGALUMAN</b>		

Catatan/Note: <sup>1</sup>Ibu pada masa kehamilan, persalinan, atau nifas (40 hari setelah persalinan)/Mother during pregnancy, childbirth or the puerperium

Sumber/Source: ...



**Tabel** 4.2.5  
**Table**

**Jumlah Pengguna BPJS Menurut Desa/Kelurahan di  
Kecamatan Pinogaluman, 2021**  
**Number of BPJS by Villages/Kelurahan in Pinogaluman  
Subdistrict, 2021**

<b>Desa/Kelurahan</b> <b>Village/Kelurahan</b>	<b>BPJS</b> <b>BPJS</b>
(1)	(2)
BUSATO	450
KAYUOGU	208
BATU BANTAYO	114
TONTULOW	500
TOMBULANG	60
BUKO	59
BUKO SELATAN	415
DALAPULI	445
BATUTAJAM	218
DENGI	80
TUNTUNG	152
KOMUS I	135
TANJUNG SIDUPA	200
TONTULOW UTARA	205
BUKO UTARA	258
DALAPULI BARAT	150
DALAPULI TIMUR	370
TOMBULANG TIMUR	82
TOMBULANG PANTAI	157
DUINI	
TUNTUNG TIMUR	258
PADANGO	112
<b>PINOGALUMAN</b>	

### 4.3 PERUMAHAN DAN LINGKUNGAN HOUSING AND ENVIRONMENT

**Tabel 4.3.1** Banyaknya Rumah Menurut Desa/Kelurahan dan Jenis Rumah di Kecamatan Pinogaluman, 2021  
*Number of House by Villages/Kelurahan and Type of House in Pinogaluman Subdistrict, 2021*

Desa/Kelurahan <i>Village/Kelurahan</i>	Jenis/Type		
	Permanen <i>Permanent</i>	Semi Permanen <i>Semi Permanent</i>	Tidak Permanen <i>Impermanent</i>
(1)	(2)	(3)	(4)
BUSATO	34	72	66
KAYUOGU	3	121	34
BATU BANTAYO	49	92	18
TONTULOW	123	74	12
TOMBULANG	45	28	19
BUKO	70	147	28
BUKO SELATAN	124	15	18
DALAPULI	50	150	100
BATUTAJAM	8	75	16
DENGI	35	73	8
TUNTUNG	80	63	9
KOMUS I	4	50	27
TANJUNG SIDUPA	46	28	14
TONTULOW UTARA	70	113	14
BUKO UTARA	110	0	11
DALAPULI BARAT	34	94	35
DALAPULI TIMUR	38	68	38
TOMBULANG TIMUR	31	79	9
TOMBULANG PANTAI	18	75	12
DUINI	62	56	19
TUNTUNG TIMUR	26	104	36
PADANGO	14	51	27
<b>PINO GALUMAN</b>			

**Tabel** 4.3.2  
**Table**

**Banyaknya Desa/Kelurahan Menurut Sumber Air Minum  
Sebagian Besar Keluarga di Kecamatan Pinogaluman,  
2019–2021**  
*Number of Villages/Kelurahan by Drinking Water Source of  
Majority Family in Pinogaluman Subdistrict, 2019–2021*

Sumber Air Minum Source of Drinking Water	2019	2020	2021
(1)	(2)	(3)	(4)
Air Kemasan Bermerk/ <i>Branded Bottled Water</i>	0	0	0
Air Isi Ulang/ <i>Refil Water</i>	12	16	19
Leding Dengan Meteran/ <i>Metered Piped Water</i>	0	0	0
Leding Tanpa Meteran/ <i>Non Metered Piped Water</i>	0	0	0
Sumur Bor atau Pompa/ <i>Artesian Well or Pumped Water</i>	0	1	0
Sumur/ <i>Well</i>	4	4	3
Mata Air/ <i>Spring</i>	6	1	0
Sungai/Danau/Kolam/ Waduk/Situ/ Embung/Bendungan/ <i>River/Lake/Pond/ Reservoir/Dam</i>	0	0	0
Air Hujan/ <i>Rainwater</i>	0	0	0
Lainnya/ <i>Others</i>	0	0	0

Catatan/*Note*: ...

Sumber/*Source*: ...

**Tabel** 4.3.3  
**Table**

**Banyaknya Desa/Kelurahan Menurut Sumber Air untuk Memasak Sebagian Besar Keluarga di Kecamatan Pinogaluman, 2019–2021**  
**Number of Villages/Kelurahan by Water Source for Cooking of Majority Family in Pinogaluman Subdistrict, 2019–2021**

<b>Sumber Air untuk memasak</b> <b>Source of Water for Cooking</b>	<b>2019</b>	<b>2020</b>	<b>2021</b>
(1)	(2)	(3)	(4)
Air Kemasan Bermerk/ <i>Branded Bottled Water</i>	0	0	0
Air Isi Ulang/ <i>Refil Water</i>	12	16	19
Leding Dengan Meteran/ <i>Metered Piped Water</i>	0	0	0
Leding Tanpa Meteran/ <i>Non Metered Piped Water</i>	0	0	0
Sumur Bor atau Pompa/ <i>Artesian Well or Pumped Water</i>	0	1	0
Sumur/ <i>Well</i>	4	4	3
Mata Air/ <i>Spring</i>	6	1	0
Sungai/Danau/Kolam/ Waduk/Situ/ Embung/Bendungan/ <i>River/Lake/Pond/ Reservoir/Dam</i>	0	0	0
Air Hujan/ <i>Rainwater</i>	0	0	0
Lainnya/ <i>Others</i>	0	0	0

Catatan/*Note*: ...  
Sumber/*Source*: ...

**Tabel** 4.3.4  
**Table**

**Banyaknya Keluarga Menurut Desa/Kelurahan dan Jenis Pengguna Listrik di Kecamatan Pinogaluman, 2021**  
**Number of Family by Villages/Kelurahan and Type of Electricity Consumer in Pinogaluman Subdistrict, 2021**

Desa/Kelurahan <i>Village/Kelurahan</i>	Pengguna Listrik <i>Electricity Consumer</i>			Bukan Pengguna Listrik <i>Not Electricity Consumer</i>
	PLN <i>State Electricity Company</i>	Non PLN <i>Non-State Electricity Company</i>	Jumlah <i>Total</i>	
(1)	(2)	(3)	(4)	(5)
BUSATO	195	0	195	3
KAYUOGU	155	0	155	2
BATU BANTAYO	177	0	177	0
TONTULOW	239	0	239	0
TOMBULANG	162	0	162	0
BUKO	313	0	313	0
BUKO SELATAN	187	0	187	0
DALAPULI	154	0	154	0
BATUTAJAM	133	0	133	2
DENGI	144	0	144	0
TUNTUNG	168	0	168	0
KOMUS I	103	3	106	0
TANJUNG SIDUPA	115	21	136	0
TONTULOW UTARA	206	0	206	0
BUKO UTARA	177	0	177	0
DALAPULI BARAT	193	0	193	0
DALAPULI TIMUR	169	0	169	0
TOMBULANG TIMUR	139	0	139	0
TOMBULANG PANTAI	129	0	129	0
DUINI	147	0	147	1
TUNTUNG TIMUR	177	0	177	0
PADANGO	116	0	116	0
<b>PINO GALUMAN</b>	<b>3 698.00</b>	<b>24.00</b>	<b>3 722.00</b>	<b>8.00</b>

Catatan/Note: ...

Sumber/Source: BPS, Pendataan Potensi Desa (Podes) 2021/BPS-Statistics Indonesia, Village Potential Data Collecting 2021

**Tabel** 4.3.5  
**Table**

**Banyaknya Desa/Kelurahan Menurut Sumber Penerangan Jalan Utama Desa/Kelurahan di Kecamatan Pinogaluman, 2019–2021**  
**Number of Villages/Kelurahan by Source of Villages/Kelurahan's Main Street Illumination in Pinogaluman Subdistrict, 2019–2021**

<b>Sumber Penerangan Jalan Utama</b> <i>Source of Main Street Illumination</i>	<b>2019</b>	<b>2020</b>	<b>2021</b>
(1)	(2)	(3)	(4)
Listrik Pemerintah/ <i>State Electricity</i>	15	17	17
Listrik Non Pemerintah/ <i>Non-State Electricity</i>	4	4	3
Non Listrik/ <i>Non-Electric</i>	1	0	0

Catatan/Note: ...

Sumber/Source: BPS, Pendataan Potensi Desa (Podes) 2019–2021/BPS-Statistics Indonesia, Village Potential Data Collecting 2019–2021

**Tabel** 4.3.6  
**Table**

**Banyaknya Desa/Kelurahan Menurut Penggunaan Fasilitas Tempat Buang Air Besar Sebagian Besar Keluarga di Kecamatan Pinogaluman, 2019–2021**  
**Number of Villages/Kelurahan by Toilet Facility Used by Majority Family in Pinogaluman Subdistrict, 2019–2021**

<b>Fasilitas Tempat Buang Air Besar Toilet Facility</b>	<b>2019</b>	<b>2020</b>	<b>2021</b>
(1)	(2)	(3)	(4)
<b>Jamban/Toilet</b>			
Sendiri/Private	21	22	22
Bersama/Shared	0	0	0
Umum/Public	1	0	0
<b>Bukan Jamban/Non-Toilet</b>	0	0	0
<b>Jumlah/Total</b>			

Catatan/Note: ...

Sumber/Source: BPS, Pendataan Potensi Desa (Podes) 2019–2021/BPS-Statistics Indonesia, Village Potential Data Collecting 2019–2021

**Tabel** 4.3.7  
**Table**

**Banyaknya Desa/Kelurahan Menurut Jenis Bahan Bakar untuk Memasak yang Digunakan Sebagian Besar Keluarga di Kecamatan Pinogaluman, 2021**  
**Number of Villages/Kelurahan by Type of Cooking Fuel Used by Majority Family in Pinogaluman Subdistrict, 2021**

Jenis Bahan Bakar untuk Memasak <i>Type of Cooking Fuel</i>	2021
(1)	(2)
Listrik/ <i>Electric</i>	0
Elpiji 5,5 kg/ <i>Blue Gas 5.5 kg-LPG</i>	0
Elpiji 12 kg/ <i>12 kg-LPG</i>	0
Elpiji 3 kg/ <i>3 kg-LPG</i>	20
Gas Kota/ <i>City Gas</i>	0
Biogas/ <i>Biogas</i>	0
Minyak Tanah/ <i>Kerosene</i>	0
Briket/ <i>Briquettes</i>	0
Arang/ <i>Charcoal</i>	0
Kayu Bakar/ <i>Firewood</i>	2
Lainnya/ <i>Others</i>	0
<b>Jumlah/<i>Total</i></b>	

Catatan/*Note*: ...

Sumber/*Source*: BPS, Pendataan Potensi Desa (Podes) 2021/*BPS-Statistics Indonesia, Village Potential Data Collecting 2021*



#### 4.4 AGAMA DAN SOSIAL LAINNYA RELIGION AND OTHER SOCIAL AFFAIRS

**Tabel 4.4.1** Penduduk Menurut Desa/Kelurahan dan Agama di Kecamatan Pinogaluman, 2021  
**Table** Population by Villages/Kelurahan and Religion in Pinogaluman Subdistrict, 2021

Desa/Kelurahan Village/Kelurahan	Islam Islam	Kristen Christian	Katolik Catholic	Budha Buddha	Hindu Hindu	Konghucu Confucianism
(1)	(2)	(3)	(4)	(5)	(6)	(7)
BUSATO	627	0	0	0	0	0
KAYUOGU	521	0	0	0	0	0
BATU BANTAYO	611	0	0	0	0	0
TONTULOW	756	0	0	0	0	0
TOMBULANG	500	0	0	0	0	0
BUKO	685	0	0	0	0	0
BUKO SELATAN	617	0	0	0	0	0
DALAPULI	493	0	0	0	0	0
BATUTAJAM	1	434	0	0	0	0
DENGI	495	0	0	0	0	0
TUNTUNG	549	0	0	0	0	0
KOMUS I	8	305	0	0	0	0
TANJUNG SIDUPA	7	387	1	1	1	0
TONTULOW UTARA	592	0	0	0	0	0
BUKO UTARA	461	0	0	0	0	0
DALAPULI BARAT	589	0	0	0	0	0
DALAPULI TIMUR	515	0	0	0	0	0
TOMBULANG TIMUR	432	0	0	0	0	0
TOMBULANG PANTAI	449	0	0	0	0	0
DUINI	458	0	0	0	0	0
TUNTUNG TIMUR	652	24	0	0	0	0
PADANGO	366	0	0	0	0	0
<b>PINOGALUMAN</b>						

**Tabel 4.4.2**  
**Table**

**Jumlah Tempat Peribadatan Menurut Desa/Kelurahan di Kecamatan Pinogaluman, 2021**  
**Number of Worship Places by Villages/Kelurahan in Pinogaluman Subdistrict, 2021**

Desa/Kelurahan Village/Kelurahan	Masjid Mosque	Mushola Pray Room	Gereja Protestan Protestant Church	Gereja Katholik Catholic Church	Pura Temple	Vihara
(1)	(2)	(3)	(4)	(5)	(6)	(7)
BUSATO	1	0	0	0	0	0
KAYUOGU	1	0	0	0	0	0
BATU BANTAYO	1	0	0	0	0	0
TONTULOW	2	0	0	0	0	0
TOMBULANG	1	0	0	0	0	0
BUKO	2	0	0	0	0	0
BUKO SELATAN	1	0	0	0	0	0
DALAPULI	1	0	0	0	0	0
BATUTAJAM	0	0	1	0	0	0
DENGI	1	1	0	0	0	0
TUNTUNG	1	0	0	0	0	0
KOMUS I	0	0	4	0	0	0
TANJUNG SIDUPA	0	0	4	0	0	0
TONTULOW UTARA	1	1	0	0	0	0
BUKO UTARA	2	1	0	0	0	0
DALAPULI BARAT	1	1	0	0	0	0
DALAPULI TIMUR	1	1	0	0	0	0
TOMBULANG TIMUR	1	0	0	0	0	0
TOMBULANG PANTAI	1	0	0	0	0	0
DUINI	1	0	0	0	0	0
TUNTUNG TIMUR	1	0	1	0	0	0
PADANGO	1	0	0	0	0	0
<b>PINOGALUMAN</b>						

Catatan/Note: ...

Sumber/Source: BPS, Pendataan Potensi Desa (Podes) 2021/BPS-Statistics Indonesia, Village Potential Data Collecting 2021

**Tabel** 4.4.3  
**Table**

**Suku/Etnis Terbanyak Menurut Desa/Kelurahan di Kecamatan Pinogaluman, 2021**  
**Most Ethnicity by Villages/Kelurahan in Pinogaluman Subdistrict, 2021**

Desa/Kelurahan Village/Kelurahan	Suku/Etnis Terbanyak (dari Kiri ke Kanan) Most Ethnicity (form Left to Right)			
	(1)	(2)	(3)	(4)
BUSATO		Gorontalo		
KAYUOGU		Gorontalo	Kaidipang	
BATU BANTAYO		Gorontalo		
TONTULOW		Gorontalo	Atinggola	Bugis
TOMBULANG		Gorontalo	Kaidipang	Mongondow
BUKO		Gorontalo	Arab	Mongondow
BUKO SELATAN		Gorontalo	Mongondow	Bugis
DALAPULI		Gorontalo		
BATUTAJAM		Sangihe	Minahasa	
DENGI		Kaidipang	Gorontalo	Bugis
TUNTUNG		Kaidipang	Gorontalo	Jawa
KOMUS I		Sangihe	Minahasa	Kaidipang
TANJUNG SIDUPA		Sangihe	Minahasa	Gorontalo
TONTULOW UTARA		Gorontalo	Kaidipang	Bugis
BUKO UTARA		Gorontalo	Kaidipang	Mongondow
DALAPULI BARAT		Gorontalo		
DALAPULI TIMUR		Gorontalo	Kaidipang	
TOMBULANG TIMUR		Gorontalo	Mongondow	Bugis
TOMBULANG PANTAI		Gorontalo	Bugis	Kaidipang
DUINI		Kaidipang	Gorontalo	Jawa
TUNTUNG TIMUR		Kaidipang	Sangihe	Gorontalo
PADANGO		Atinggola	Gorontalo	
<b>PINOGALUMAN</b>				

**Tabel** 4.4.4  
**Table**

**Banyaknya Kejadian Bencana Alam Menurut Desa/  
Kelurahan dan Jenis Bencana Alam di Kecamatan  
Pinogaluman, 2020**  
*Number of Natural Disaster Events by Villages/Kelurahan  
and Type of Natural Disaster in Pinogaluman Subdistrict,  
2020*

Desa/Kelurahan <i>Village/Kelurahan</i>	Gempa Bumi <i>Earthquake</i>	Tsunami <i>Tsunami</i>	Gunung Meletus <i>Volcanic Eruption</i>	Tanah Longsor <i>Landslide</i>
(1)	(2)	(3)	(4)	(5)
BUSATO	0	0	0	0
KAYUOGU	0	0	0	0
BATU BANTAYO	0	0	0	0
TONTULOW	0	0	0	0
TOMBULANG	0	0	0	0
BUKO	0	0	0	0
BUKO SELATAN	0	0	0	0
DALAPULI	0	0	0	0
BATUTAJAM	0	0	0	0
DENGI	0	0	0	0
TUNTUNG	0	0	0	0
KOMUS I	0	0	0	0
TANJUNG SIDUPA	0	0	0	0
TONTULOW UTARA	0	0	0	0
BUKO UTARA	0	0	0	0
DALAPULI BARAT	0	0	0	0
DALAPULI TIMUR	0	0	0	0
TOMBULANG TIMUR	0	0	0	0
TOMBULANG PANTAI	0	0	0	0
DUINI	0	0	0	0
TUNTUNG TIMUR	0	0	0	0
PADANGO	0	0	0	0
<b>PINOGALUMAN</b>				

Lanjutan Tabel/*Continued Table 4.4.4*

<b>Desa/Kelurahan Village/Kelurahan</b>	<b>Banjir Floods</b>	<b>Banjir Bandang Flash Floods</b>	<b>Kekeringan Drought</b>	<b>Kebakaran Hutan dan Lahan Forest and Land Fires</b>
(1)	(6)	(7)	(8)	(9)
BUSATO	0	0	0	0
KAYUOGU	2	0	1	1
BATU BANTAYO	0	0	0	0
TONTULOW	1	0	0	0
TOMBULANG	0	0	0	0
BUKO	0	0	0	0
BUKO SELATAN	0	0	0	0
DALAPULI	0	0	0	0
BATUTAJAM	0	0	0	0
DENGI	0	0	0	0
TUNTUNG	0	0	0	0
KOMUS I	0	0	0	0
TANJUNG SIDUPA	0	0	0	0
TONTULOW UTARA	0	0	0	0
BUKO UTARA	0	0	0	0
DALAPULI BARAT	0	0	0	0
DALAPULI TIMUR	0	0	0	0
TOMBULANG TIMUR	0	0	0	0
TOMBULANG PANTAI	0	0	0	0
DUINI	0	0	0	0
TUNTUNG TIMUR	0	0	0	0
PADANGO	0	0	0	0
<b>PINOGALUMAN</b>				

Lanjutan Tabel/*Continued Table* 4.4.4

<b>Desa/Kelurahan Village/Kelurahan</b>	<b>Angin Puyuh/ Puting Beliung/ Topan Tornado/Typhoon</b>	<b>Gelombang Pasang Tidal Wave</b>
(1)	(10)	(11)
BUSATO	1	0
KAYUOGU	0	0
BATU BANTAYO	0	0
TONTULOW	0	0
TOMBULANG	0	0
BUKO	2	2
BUKO SELATAN	0	0
DALAPULI	0	0
BATUTAJAM	0	0
DENGI	0	0
TUNTUNG	0	0
KOMUS I	0	0
TANJUNG SIDUPA	0	1
TONTULOW UTARA	0	0
BUKO UTARA	3	4
DALAPULI BARAT	0	0
DALAPULI TIMUR	0	0
TOMBULANG TIMUR	0	0
TOMBULANG PANTAI	1	1
DUINI	0	0
TUNTUNG TIMUR	0	1
PADANGO	0	0
<b>PINOGALUMAN</b>		

Catatan/Note: ...

Sumber/Source: BPS, Pendataan Potensi Desa (Podes) 2021/BPS-Statistics Indonesia, Village Potential Data Collecting 2021

**Tabel** 4.4.5  
**Table**

**Banyaknya Korban Jiwa Akibat Bencana Alam Menurut Desa/Kelurahan dan Jenis Bencana Alam di Kecamatan Pinogaluman, 2020**  
**Number of Fatalities Due to Natural Disasters by Villages/ Kelurahan and Type of Natural Disaster in Pinogaluman Subdistrict, 2020**

Desa/Kelurahan <i>Village/Kelurahan</i>	Gempa Bumi <i>Earthquake</i>	Tsunami <i>Tsunami</i>	Gunung Meletus <i>Volcanic Eruption</i>	Tanah Longsor <i>Landslide</i>
(1)	(2)	(3)	(4)	(5)
BUSATO	0	0	0	0
KAYUOGU	0	0	0	0
BATU BANTAYO	0	0	0	0
TONTULOW	0	0	0	0
TOMBULANG	0	0	0	0
BUKO	0	0	0	0
BUKO SELATAN	0	0	0	0
DALAPULI	0	0	0	0
BATUTAJAM	0	0	0	0
DENGI	0	0	0	0
TUNTUNG	0	0	0	0
KOMUS I	0	0	0	0
TANJUNG SIDUPA	0	0	0	0
TONTULOW UTARA	0	0	0	0
BUKO UTARA	0	0	0	0
DALAPULI BARAT	0	0	0	0
DALAPULI TIMUR	0	0	0	0
TOMBULANG TIMUR	0	0	0	0
TOMBULANG PANTAI	0	0	0	0
DUINI	0	0	0	0
TUNTUNG TIMUR	0	0	0	0
PADANGO	0	0	0	0
<b>PINOGALUMAN</b>				

Lanjutan Tabel/Continued Table 4.4.5

Desa/Kelurahan <i>Village/Kelurahan</i>	Banjir <i>Floods</i>	Banjir Bandang <i>Flash Floods</i>	Kekeringan <i>Drought</i>	Kebakaran Hutan dan Lahan <i>Forest and Land Fires</i>
(1)	(6)	(7)	(8)	(9)
BUSATO	0	0	0	0
KAYUOGU	0	0	0	0
BATU BANTAYO	0	0	0	0
TONTULOW	0	0	0	0
TOMBULANG	0	0	0	0
BUKO	0	0	0	0
BUKO SELATAN	0	0	0	0
DALAPULI	0	0	0	0
BATUTAJAM	0	0	0	0
DENGI	0	0	0	0
TUNTUNG	0	0	0	0
KOMUS I	0	0	0	0
TANJUNG SIDUPA	0	0	0	0
TONTULOW UTARA	0	0	0	0
BUKO UTARA	0	0	0	0
DALAPULI BARAT	0	0	0	0
DALAPULI TIMUR	0	0	0	0
TOMBULANG TIMUR	0	0	0	0
TOMBULANG PANTAI	0	0	0	0
DUINI	0	0	0	0
TUNTUNG TIMUR	0	0	0	0
PADANGO	0	0	0	0
<b>PINOGALUMAN</b>				



Lanjutan Tabel/*Continued Table 4.4.5*

<b>Desa/Kelurahan Village/Kelurahan</b>	<b>Angin Puyuh/ Puting Beliung/ Topan Tornado/Typhoon</b>	<b>Gelombang Pasang Tidal Wave</b>
(1)	(10)	(11)
BUSATO	0	0
KAYUOGU	0	0
BATU BANTAYO	0	0
TONTULOW	0	0
TOMBULANG	0	0
BUKO	0	0
BUKO SELATAN	0	0
DALAPULI	0	0
BATUTAJAM	0	0
DENGI	0	0
TUNTUNG	0	0
KOMUS I	0	0
TANJUNG SIDUPA	0	0
TONTULOW UTARA	0	0
BUKO UTARA	0	0
DALAPULI BARAT	0	0
DALAPULI TIMUR	0	0
TOMBULANG TIMUR	0	0
TOMBULANG PANTAI	0	0
DUINI	0	0
TUNTUNG TIMUR	0	0
PADANGO	0	0
<b>PINOGALUMAN</b>		

Catatan/Note: ...

Sumber/Source: BPS, Pendataan Potensi Desa (Podes) 2021/BPS-Statistics Indonesia, Village Potential Data Collecting 2021

**Tabel** 4.4.6  
**Table**

**Keberadaan Fasilitas/Upaya Antisipasi/Mitigasi  
Bencana Alam Menurut Desa/Kelurahan di Kecamatan  
Pinogaluman, 2021**  
*Existence of Facilities/Efforts for Anticipation/Mitigation  
of Natural Disasters by Villages/Kelurahan by Villages/  
Kelurahan in Pinogaluman Subdistrict, 2021*

<b>Desa/Kelurahan Village/Kelurahan</b>	<b>Sistem Peringatan Dini Bencana Alam Natural Disaster Early Warning System</b>	<b>Sistem Peringatan Dini Khusus Tsunami Tsunami Early Warning System</b>	<b>Perlengkapan Keselamatan Safety Equipment</b>
(1)	(2)	(3)	(4)
BUSATO	Tidak Ada	Bukan Wilayah Potensi Tsunami	Tidak Ada
KAYUOGU	Tidak Ada	Bukan Wilayah Potensi Tsunami	Tidak Ada
BATU BANTAYO	Tidak Ada	Bukan Wilayah Potensi Tsunami	Tidak Ada
TONTULOW	Tidak Ada	Tidak Ada	Tidak Ada
TOMBULANG	Tidak Ada	Tidak Ada	Tidak Ada
BUKO	Tidak Ada	Tidak Ada	Tidak Ada
BUKO SELATAN	Tidak Ada	Tidak Ada	Tidak Ada
DALAPULI	Tidak Ada	Tidak Ada	Tidak Ada
BATUTAJAM	Tidak Ada	Tidak Ada	Ada
DENGI	Tidak Ada	Tidak Ada	Ada
TUNTUNG	Tidak Ada	Tidak Ada	Ada
KOMUS I	Tidak Ada	Tidak Ada	Ada
TANJUNG SIDUPA	Tidak Ada	Tidak Ada	Tidak Ada
TONTULOW UTARA	Tidak Ada	Tidak Ada	Tidak Ada
BUKO UTARA	Tidak Ada	Tidak Ada	Tidak Ada
DALAPULI BARAT	Tidak Ada	Tidak Ada	Tidak Ada
DALAPULI TIMUR	Tidak Ada	Tidak Ada	Ada
TOMBULANG TIMUR	Tidak Ada	Tidak Ada	Tidak Ada
TOMBULANG PANTAI	Tidak Ada	Tidak Ada	Tidak Ada
DUINI	Tidak Ada	Tidak Ada	Tidak Ada

Lanjutan Tabel/*Continued Table 4.4.6*

Desa/Kelurahan <i>Village/Kelurahan</i>	Rambu-Rambu dan Jalur Evakuasi Bencana <i>Sign and Evacuation Route</i>	Pembuatan, Perawatan, atau Normalisasi: Sungai, Kanal, Tanggul, Parit, Drainase, Waduk, Pantai, dll <i>Manufacture, Maintenance, or Normalization: Rivers, Canals, Embankment, etc</i>
(1)	(5)	(6)
BUSATO	Tidak Ada	Ada
KAYUOGU	Tidak Ada	Ada
BATU BANTAYO	Tidak Ada	Tidak Ada
TONTULOW	Tidak Ada	Ada
TOMBULANG	Tidak Ada	Tidak Ada
BUKO	Tidak Ada	Ada
BUKO SELATAN	Tidak Ada	Tidak Ada
DALAPULI	Tidak Ada	Tidak Ada
BATUTAJAM	Tidak Ada	Ada
DENGI	Tidak Ada	Ada
TUNTUNG	Tidak Ada	Ada
KOMUS I	Tidak Ada	Tidak Ada
TANJUNG SIDUPA	Tidak Ada	Tidak Ada
TONTULOW UTARA	Tidak Ada	Ada
BUKO UTARA	Tidak Ada	Tidak Ada
DALAPULI BARAT	Tidak Ada	Tidak Ada
DALAPULI TIMUR	Tidak Ada	Ada
TOMBULANG TIMUR	Tidak Ada	Ada
TOMBULANG PANTAI	Tidak Ada	Tidak Ada
DUINI	Tidak Ada	Tidak Ada
TUNTUNG TIMUR	Tidak Ada	Ada
PADANGO	Tidak Ada	Tidak Ada
<b>PINOGALUMAN</b>		

Catatan/Note: ...

Sumber/Source: BPS, Pendataan Potensi Desa (Podes) 2021/BPS-Statistics Indonesia, Village Potential Data Collecting 2021

**Tabel** 4.4.7  
**Table**

**Banyaknya Perkelahian Massal dan Korban Bunuh Diri Menurut Desa/Kelurahan di Kecamatan Pinogaluman, 2021**  
*Number of Free Fight and Suicide Victim by Villages/ Kelurahan in Pinogaluman Subdistrict, 2021*

<b>Desa/Kelurahan</b> <i>Village/Kelurahan</i>	<b>Perkelahian Massal</b> <i>Free Fight</i>	<b>Korban Bunuh Diri</b> <i>Suicide Victim</i>
(1)	(2)	(3)
BUSATO	0	0
KAYUOGU	0	0
BATU BANTAYO	0	0
TONTULOW	0	0
TOMBULANG	0	0s
BUKO	0	0
BUKO SELATAN	0	0
DALAPULI	0	0
BATUTAJAM	0	0
DENGI	0	0
TUNTUNG	0	0
KOMUS I	0	0
TANJUNG SIDUPA	0	0
TONTULOW UTARA	0	0
BUKO UTARA	0	0
DALAPULI BARAT	0	0
DALAPULI TIMUR	0	0
TOMBULANG TIMUR	0	0
TOMBULANG PANTAI	0	0
DUINI	0	0
TUNTUNG TIMUR	0	0
PADANGO	0	0
<b>PINOGALUMAN</b>	0	0

**Tabel** 4.4.8  
**Table**

**Jumlah Surat Keterangan Tidak Mampu (SKTM) yang Dikeluarkan Oleh Desa Menurut Desa/Kelurahan di Kecamatan Pinogaluman, 2021**  
**Number of Poor Mark Certificate From Village by Villages/ Kelurahan in Pinogaluman Subdistrict, 2021**

<b>Desa/Kelurahan</b> <b>Village/Kelurahan</b>	<b>Surat Keterangan Tidak Mampu (SKTM)</b> <b>Poor Mark Certificate</b>
(1)	(2)
BUSATO	21
KAYUOGU	13
BATU BANTAYO	4
TONTULOW	12
TOMBULANG	49
BUKO	45
BUKO SELATAN	50
DALAPULI	52
BATUTAJAM	15
DENGI	35
TUNTUNG	63
KOMUS I	10
TANJUNG SIDUPA	4
TONTULOW UTARA	23
BUKO UTARA	30
DALAPULI BARAT	25
DALAPULI TIMUR	25
TOMBULANG TIMUR	24
TOMBULANG PANTAI	31
DUINI	60
TUNTUNG TIMUR	21
PADANGO	5
<b>PINOGALUMAN</b>	

**Tabel** 4.4.9  
**Table**

**Jumlah Penduduk yang Menerima Bantuan Langsung Tunai (BLT) Menurut Desa/Kelurahan di Kecamatan Pinogaluman, 2021**  
**Number of Temporary Unconditional Cash Transfer by Villages/Kelurahan in Pinogaluman Subdistrict, 2021**

<b>Desa/Kelurahan</b> <b>Village/Kelurahan</b>	<b>Bantuan Langsung Tunai (BLT)</b> <b>Temporary Unconditional Cash Transfer</b>
(1)	(2)
BUSATO	103
KAYUOGU	0
BATU BANTAYO	0
TONTULOW	133
TOMBULANG	101
BUKO	101
BUKO SELATAN	91
DALAPULI	65
BATUTAJAM	68
DENGI	42
TUNTUNG	168
KOMUS I	67
TANJUNG SIDUPA	69
TONTULOW UTARA	99
BUKO UTARA	50
DALAPULI BARAT	104
DALAPULI TIMUR	54
TOMBULANG TIMUR	81
TOMBULANG PANTAI	67
DUINI	78
TUNTUNG TIMUR	118
PADANGO	76
<b>PINO GALUMAN</b>	

**Tabel** 4.4.10  
**Table**

**Banyaknya Pos Hansip/Kamling dan Anggota Linmas/  
Hansip Menurut Desa/Kelurahan di Kecamatan  
Pinogaluman, 2021**  
*Number of Security Pos and Security Guard by Villages/  
Kelurahan in Pinogaluman Subdistrict, 2021*

<b>Desa/Kelurahan</b> <i>Village/Kelurahan</i>	<b>Pos Hansip/Kamling</b> <i>Security Pos</i>	<b>Anggota Linmas/Hansip</b> <i>Security Guard</i>
(1)	(2)	(3)
BUSATO	1	17
KAYUOGU	1	2
BATU BANTAYO	1	2
TONTULOW	2	4
TOMBULANG	1	3
BUKO	1	4
BUKO SELATAN	2	2
DALAPULI	1	2
BATUTAJAM	1	2
DENGI	1	2
TUNTUNG	1	3
KOMUS I	1	2
TANJUNG SIDUPA	1	2
TONTULOW UTARA	1	2
BUKO UTARA	1	2
DALAPULI BARAT	1	2
DALAPULI TIMUR	1	2
TOMBULANG TIMUR	1	3
TOMBULANG PANTAI	1	2
DUINI	1	2
TUNTUNG TIMUR	1	2
PADANGO	2	2
<b>PINO GALUMAN</b>		

**Tabel** 4.4.11  
**Table**

**Banyaknya Desa/Kelurahan yang Memiliki Kelompok Kegiatan Olahraga Menurut Jenis Olahraga dan Ketersediaan Fasilitas/Lapangan Olahraga di Kecamatan Pinogaluman, 2021**  
**Number of Villages/Kelurahan Having Sport Activities Groups by Type of Sport and Availability of Sport Facilities/Fields in Pinogaluman Subdistrict, 2021**

Jenis Olahraga <i>Type of Sport</i>	Kondisi Fasilitas/Lapangan Olahraga <i>Condition of Sport Facilities/Fields</i>			Tidak Ada Fasilitas/ Lapangan Olahraga <i>No Sport Facilities/ Fields</i>
	Baik	Rusak Sedang	Rusak Parah	
(1)	(2)	(3)	(4)	(5)
Sepak Bola/ <i>Soccer</i>	10	0	0	12
Bola Voli/ <i>Volley Ball</i>	13	0	0	9
Bulu Tangkis/ <i>Badminton</i>	6	0	0	16
Bola Basket/ <i>Basket Ball</i>	0	0	0	22
Tenis Lapangan/ <i>Court Tennis</i>	0	0	0	22
Tenis Meja/ <i>Table Tennis</i>	4	1	0	17
Futsal/ <i>Futsal</i>	5	0	0	17
Renang/ <i>Swimming</i>	0	0	0	22
Bela Diri/ <i>Martial Arts</i>	1	0	0	21
Bilyard/ <i>Billiards</i>	0	1	0	21
Fitness, Aerobik, dll/ <i>Fitness, Aerobics, etc</i>	0	0	0	22
Lainnya/ <i>Others</i>	4	0	0	18

Catatan/Note: ...

Sumber/Source: BPS, Pendataan Potensi Desa (Podes) 2021/BPS-Statistics Indonesia, Village Potential Data Collecting 2021



**Tabel** 4.4.12  
**Table**

**Jumlah Lembaga Non Provit Menurut Desa/Kelurahan di Kecamatan Pinogaluman, 2021**  
**Number of Non-Profit Organization by Villages/Kelurahan in Pinogaluman Subdistrict, 2021**

<b>Desa/Kelurahan</b> <i>Village/Kelurahan</i>	<b>Organisasi Masyarakat</b> <i>Civil Organization</i>	<b>Organisasi Sosial</b> <i>Social Organization</i>	<b>Organisasi Profesi</b> <i>Profession Organization</i>
(1)	(2)	(3)	(4)
BUSATO	0	0	0
KAYUOGU	0	0	0
BATU BANTAYO	1	0	0
TONTULOW	2	0	0
TOMBULANG	0	0	0
BUKO	0	0	0
BUKO SELATAN	1	0	0
DALAPULI	0	0	0
BATUTAJAM	9	0	0
DENGI	0	0	0
TUNTUNG	0	0	0
KOMUS I	0	0	0
TANJUNG SIDUPA	0	2	0
TONTULOW UTARA	3	0	0
BUKO UTARA	1	1	0
DALAPULI BARAT	0	0	0
DALAPULI TIMUR	0	0	0
TOMBULANG TIMUR	0	0	0
TOMBULANG PANTAI	4	2	3
DUINI	0	0	0
TUNTUNG TIMUR	0	0	0
PADANGO	0	0	0
<b>PINOGALUMAN</b>			

Lanjutan Tabel/*Continued Table* 4.4.12

<b>Desa/Kelurahan Village/Kelurahan</b>	<b>Perkumpulan Sosial Social Community</b>	<b>Lembaga Swadaya Masyarakat Civil Society Organization</b>	<b>Lembaga Keagamaan Religious Organization</b>
(1)	(5)	(6)	(7)
BUSATO	0	0	0
KAYUOGU	0	0	1
BATU BANTAYO	0	0	0
TONTULOW	0	0	0
TOMBULANG	0	0	0
BUKO	0	0	0
BUKO SELATAN	0	0	1
DALAPULI	0	0	1
BATUTAJAM	4	0	1
DENGI	1	0	1
TUNTUNG	0	0	2
KOMUS I	0	0	1
TANJUNG SIDUPA	0	1	5
TONTULOW UTARA	0	0	3
BUKO UTARA	0	2	1
DALAPULI BARAT	0	0	3
DALAPULI TIMUR	1	0	2
TOMBULANG TIMUR	0	0	2
TOMBULANG PANTAI	3	0	3
DUINI	0	0	1
TUNTUNG TIMUR	0	0	2
PADANGO	0	0	2
<b>PINO GALUMAN</b>			



The background features a stylized, layered design of green leaves and branches. The leaves are in various shades of green, from light to dark, and are arranged in a way that creates a sense of depth and movement. The branches are white and curve through the composition. The overall aesthetic is clean and modern, typical of a textbook cover.

**BAB 5**

**PERTANIAN**  
***AGRICULTURE***

<https://oolmutkaindonesia.go.id>



## PENJELASAN TEKNIS

1. Tanaman sayuran dan buah-buahan semusim Tanaman sayuran semusim adalah tanaman sumber vitamin, garam mineral dan lain-lain yang dikonsumsi dari bagian tanaman yang berupa daun, bunga, buah, dan umbinya, yang berumur kurang dari satu tahun. Tanaman buah-buahan semusim adalah tanaman sumber vitamin, garam mineral, dan lain-lain yang dikonsumsi dari bagian tanaman yang berupa buah, berumur kurang dari satu tahun, tidak berbentuk pohon/rumpuntetapi menjalar dan berbatang lunak.
2. Tanaman biofarmaka adalah tanaman yang bermanfaat untuk obat-obatan, kosmetik, dan kesehatan yang dikonsumsi atau digunakan dari bagian-bagian tanaman seperti daun, batang, buah, umbi (rimpang) ataupun akar.
3. Tanaman hias adalah tanaman yang mempunyai nilai keindahan baik bentuk, warna daun, tajuk maupun bunganya, sering digunakan untuk penghias pekarangan dan lain sebagainya.

## TECHNICAL NOTES

1. *Seasonal vegetable and fruit plants. Seasonal vegetable plants are plants which are the sources of vitamin, mineral salt, etc, consumed from the part of the plant in the form of leaf, flower, fruit, and root with the age of less than one year. Seasonal fruit plants are plants which are the sources of vitamin, mineral salt, etc, consumed from the part of the plant in the form of fruits. These plants are creeps with the age of less than one year.*
2. *Medicinal plants are plants which are useful for medicine. It is consumed from part of the plant such as leaf, flower, fruit, tuber, and root.*
3. *Ornamental plants are plants which have a beauty value, either in shape, colour of leaf or crown of flower, and they are often used as a yard decorator.*

<https://bolmutkab.bps.go.id>

## **ULASAN**

Kelapa, padi dan jagung merupakan salah satu tanaman unggulan di Kecamatan Pinogaluman. Penggunaan produksi pertanian utama yang dihasilkan di Pinogaluman lebih banyak yang dijual di luar kecamatan dalam satu Kabupaten.

## **DESCRIPTION**

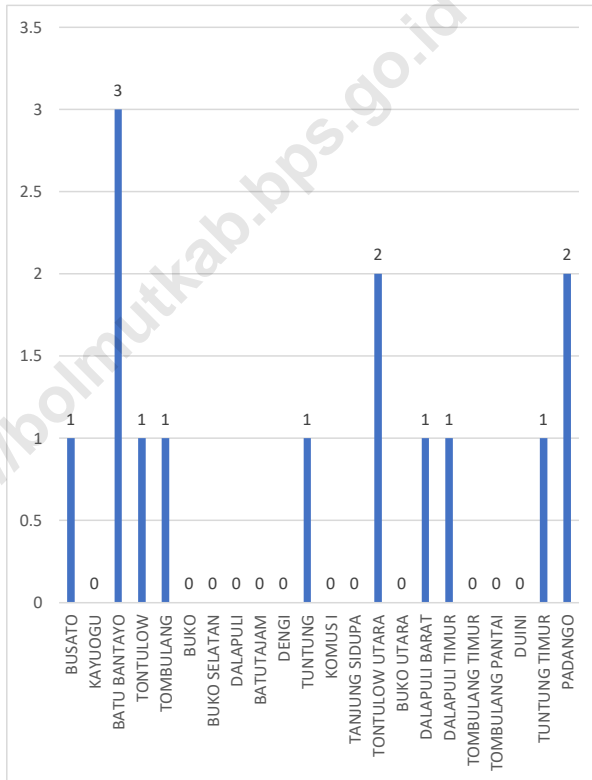
*Coconut, paddy and corn is the leading plantation crops in Pinogaluman Subdistrict. Utilization of the main agricultural production produced in Pinogaluman subdistrict, mostly sold outside the subdistrict within the regencies.*

<https://bolmutkab.bps.go.id>



**Gambar 5.1**  
**Figures**

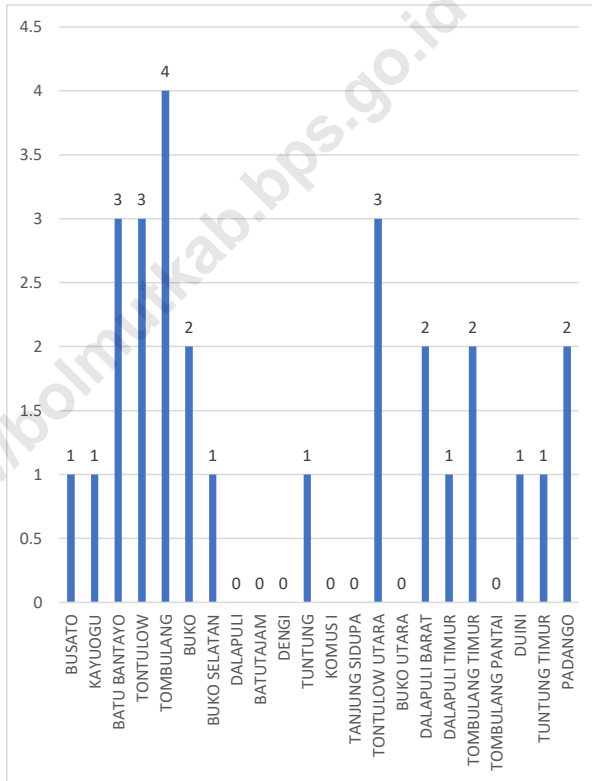
**Banyaknya Kios Pertanian Menurut Desa/Kelurahan di Kecamatan Pinogaluman, 2021**  
**Number of Farm Shop by Villages/Kelurahan in Pinogaluman Subdistrict, 2021**



Sumber/Source: BPS, Pendataan Potensi Desa (Podes) 2021/BPS-Statistics Indonesia, Village Potential Data Collecting 2021

**Gambar 5.2**  
**Figures**

**Banyaknya Penggilingan Padi Menurut Desa/Kelurahan di Kecamatan Pinogaluman, 2021**  
**Number of Rice Mill by Villages/Kelurahan in Pinogaluman Subdistrict, 2021**



Sumber/Source: BPS, Pendataan Potensi Desa (Podes) 2021/BPS-Statistics Indonesia, Village Potential Data Collecting 2021

**Tabel** 5.1  
**Table**

**Luas Panen Tanaman Sayuran dan Buah-buahan Semusim Menurut Jenis Tanaman di Kecamatan Pinogaluman (ha), 2018–2021**  
**Harvested Area of Seasonal Vegetables and Fruits by Kind of Plant in Pinogaluman Subdistrict (ha), 2018–2021**

Jenis Tanaman Kind of Plants	2018	2019	2020	2021 <sup>x</sup>
(1)	(2)	(3)	(4)	(5)
<b>Sayuran/Vegetables:</b>				
Bawang Merah/ Shallots	0	0	0	0
Bawang Putih/ Garlic	0	0	0	0
Cabai Besar/ Chili/ Big Chili	0	0	0	0
Cabai Rawit/ Chili/ Cayenne Pepper	5	7	11	7
Kentang/ Potato	0	0	0	0
Kubis/ Cabbage	0	0	0	0
Kacang Panjang	2	5	6	6
Kangkung	5	4	4	6
<b>Buah–buahan/Fruits:</b>				
Terung	3	6	9	6
Tomat	4	5	4	6

Catatan/Note: ...

Sumber/Source: BPS, Statistik Pertanian Hortikultura SPH-SBS/BPS-Statistics Indonesia, Agricultural Statistic for Horticulture SPH-SBS

**Tabel** 5.2  
**Table**

**Produksi Tanaman Sayuran dan Buah-buahan Semusim Menurut Jenis Tanaman di Kecamatan Pinogaluman (kuintal), 2018–2021**  
**Production of Seasonal Vegetables and Fruits by Kind of Plant in Pinogaluman Subdistrict (quintal), 2018–2021**

Jenis Tanaman Kind of Plants	2018	2019	2020	2021 <sup>x</sup>
(1)	(2)	(3)	(4)	(5)
<b>Sayuran/Vegetables:</b>				
Bawang Merah/ Shallots	0	0	0	0
Bawang Putih/ Garlic	0	0	0	0
Cabai Besar/ Chili/ Big Chili	0	0	0	0
Cabai Rawit/ Chili/ Cayenne Pepper	247	109	193	171
Kentang/ Potato	0	0	0	0
Kubis/ Cabbage	0	0	0	0
Kacang Panjang	300	229	127	128
Kangkung	354	284	90	141
<b>Buah–buahan/Fruits:</b>				
Terung	170	587	200	139
Tomat	121	631	104	144

Catatan/Note: ...

Sumber/Source: BPS, Statistik Pertanian Hortikultura SPH-SBS/BPS-Statistics Indonesia, Agricultural Statistic for Horticulture SPH-SBS

**Tabel** 5.3  
**Table**

**Luas Panen Tanaman Biofarmaka Menurut Jenis Tanaman di Kecamatan Pinogaluman (m<sup>2</sup>), 2018–2021**  
**Harvested Area of Medicinal Plants by Kind of Plant in Pinogaluman Subdistrict (m<sup>2</sup>), 2018–2021**

Jenis Tanaman Kind of Plants	2018	2019	2020	2021 <sup>x</sup>
(1)	(2)	(3)	(4)	(5)
Jahe/Ginger	0	12	15	29
Kencur/East Indian Galangal	0	0	0	0
Kunyit/Turmeric	0	10	14	20
Laos/Lengkuas/Galanga	0	9	14	15

Catatan/Note: ...

Sumber/Source: BPS, Statistik Pertanian Hortikultura SPH-TBF/BPS-Statistics Indonesia, Agricultural Statistic for Horticulture SPH-TBF

**Tabel** 5.4  
**Table**

**Produksi Tanaman Biofarmaka Menurut Jenis Tanaman di Kecamatan Pinogaluman (kg), 2018–2021**  
**Production of Medicinal Plants by Kind of Plant in Pinogaluman Subdistrict (kg), 2018–2021**

Jenis Tanaman Kind of Plants	2018	2019	2020	2021 <sup>x</sup>
(1)	(2)	(3)	(4)	(5)
Jahe/ <i>Ginger</i>	0	39	70	152
Kencur/ <i>East Indian Galangal</i>	0	0	0	0
Kunyit/ <i>Turmeric</i>	0	29	61	118
Laos/ <i>Lengkuas/Galanga</i>	0	29	55	92

Catatan/Note: ...

Sumber/Source: BPS, Statistik Pertanian Hortikultura SPH-TBF/BPS-Statistics Indonesia, Agricultural Statistic for Horticulture SPH-TBF

**Tabel** 5.5  
**Table**

**Luas Panen Tanaman Hias Menurut Jenis Tanaman di Kecamatan Pinogaluman (m<sup>2</sup>), 2018–2021**  
**Harvested Area of Ornamental Plants by Kind of Plant in Pinogaluman Subdistrict (m<sup>2</sup>), 2018–2021**

Jenis Tanaman Kind of Plants	2018	2019	2020	2021 <sup>x</sup>
(1)	(2)	(3)	(4)	(5)
Anggrek/ <i>Orchid</i>	0	0	0	0
Krisan/ <i>Chrysantemum</i>	0	0	0	0
Mawar/ <i>Rose</i>	0	0	0	0
Sedap Malam/ <i>Tuberose</i>	0	0	0	0

Catatan/Note: ...

Sumber/Source: BPS, Statistik Pertanian Hortikultura SPH-TH/BPS-Statistics Indonesia, *Agricultural Statistik for Horticulture SPH-TH*

**Tabel** 5.6  
**Table**

**Produksi Tanaman Hias Menurut Jenis Tanaman di  
Kecamatan Pinogaluman (tangkai), 2018–2021**  
*Production of Ornamental Plants by Kind of Plant n  
Pinogaluman Subdistrict (stalks), 2018–2021*

Jenis Tanaman <i>Kind of Plants</i>	2018	2019	2020	2021 <sup>x</sup>
(1)	(2)	(3)	(4)	(5)
Anggrek/ <i>Orchid</i>	0	0	0	0
Krisan/ <i>Chrysantemum</i>	0	0	0	0
Mawar/ <i>Rose</i>	0	0	0	0
Sedap Malam/ <i>Tuberose</i>	0	0	0	0

Catatan/*Note*: ...

Sumber/*Source*: BPS, Statistik Pertanian Hortikultura SPH-TH/*BPS-Statistics Indonesia, Agricultural Statistik for Horticulture SPH-TH*



**Tabel** 5.7  
**Table**

**Produksi Buah-Buahan dan Sayuran Tahunan Menurut Jenis Tanaman di Kecamatan Pinogaluman (kuintal), 2018–2021**  
**Production of Annual Fruits and Vegetables by Kind of Plant in Pinogaluman Subdistrict (kuintal), 2018–2021**

Jenis Tanaman <i>Kind of Plants</i>	2018	2019	2020	2021 <sup>x</sup>
(1)	(2)	(3)	(4)	(5)
<b>Buah–Buahan/Fruits:</b>				
Durian/ <i>Durian</i>	0	0	0	0
Jeruk Siam/ <i>Keprok/Orange/Tangerine</i>	0	0	0	0
Mangga/ <i>Mango</i>	0	0	0	0
Pepaya/ <i>Papaya</i>	0	0	0	0
Pisang/ <i>Banana</i>	0	0	0	0
Salak/ <i>Snakefruit</i>	0	0	0	0
<b>Sayuran/Vegetables:</b>				

Catatan/Note: ...

Sumber/Source: BPS, Statistik Pertanian Hortikultura SPH-BST/BPS-Statistics Indonesia, Agricultural Statistic for Horticulture SPH-BST

**Tabel** 5.8  
**Table**

**Produk Pertanian Utama yang Ditanam oleh Sebagian Besar Petani Menurut Desa/Kelurahan di Kecamatan Pinogaluman, 2021**  
*Cultivated Main Agricultural Product by Most Farmers by Villages/Kelurahan in Pinogaluman Subdistrict, 2021*

<b>Desa/Kelurahan</b> <i>Village/Kelurahan</i>	<b>Produk Pertanian Utama yang Ditanam (dari Kiri ke Kanan)</b> <i>Cultivated Main Agricultural Product (form Left to Right)</i>		
(1)	(2)	(3)	(4)
BUSATO	Jagung	Padi	Kelapa
KAYUOGU	Jagung	Padi	Kelapa
BATU BANTAYO	Padi	Jagung	Kelapa
TONTULOW	Padi	Jagung	Kelapa
TOMBULANG	Padi	Kelapa	
BUKO	Padi	Kelapa	Jagung
BUKO SELATAN	Padi	Jagung	
DALAPULI	Padi	Jagung	Kelapa
BATUTAJAM	Jagung	Padi	Kacang Tanah
DENGI	Jagung	Padi	Cabai
TUNTUNG	Jagung	Padi	Kelapa
KOMUS I	Jagung	Padi	Ladang
TANJUNG SIDUPA	Kelapa	Jagung	Padi
TONTULOW UTARA	Padi	Jagung	
BUKO UTARA	Padi		
DALAPULI BARAT	Padi		
DALAPULI TIMUR	Padi	Jagung	Kelapa
TOMBULANG TIMUR	Padi	Jagung	Kelapa
TOMBULANG PANTAI	Padi		
DUINI	Jagung		
TUNTUNG TIMUR	Jagung	Cabai	Cengkeh
PADANGO	Padi	Jagung	
<b>PINO GALUMAN</b>			

**Tabel** 5.9  
**Table**

**Produk Pertanian Utama yang Dihasilkan oleh Sebagian Besar Petani Menurut Desa/Kelurahan di Kecamatan Pinogaluman, 2021**  
**Main Agricultural Product Produced by Most Farmers by Villages/Kelurahan in Pinogaluman Subdistrict, 2021**

<b>Desa/Kelurahan</b> <i>Village/Kelurahan</i>	<b>Produk Pertanian Utama yang Dihasilkan (dari Kiri ke Kanan)</b> <i>Main Agricultural Product Produced (form Left to Right)</i>			
(1)	(2)	(3)	(4)	
BUSATO	Jagung	Beras	Kelapa	
KAYUOGU	Jagung	Beras	Kelapa	
BATU BANTAYO	Jagung	Beras	Kelapa	
TONTULOW	Beras	Jagung		
TOMBULANG	Beras	Kelapa		
BUKO	Beras	Kopra		
BUKO SELATAN	Beras	Jagung		
DALAPULI	Jagung	Beras	Kopra	
BATUTAJAM	Jagung	Beras	Kacang Tanah	
DENGI	Jagung	Beras	Cabai	
TUNTUNG	Jagung	Beras	Kelapa	
KOMUS I	Jagung	Beras	Cabai	
TANJUNG SIDUPA	Kelapa	Jagung	Beras	
TONTULOW UTARA	Beras	Jagung		
BUKO UTARA	Beras			
DALAPULI BARAT	Beras			
DALAPULI TIMUR	Beras	Jagung	Kelapa	
TOMBULANG TIMUR	Beras	Jagung	Kelapa	
TOMBULANG PANTAI	Beras	Kopra		
DUINI	Jagung	Beras		
TUNTUNG TIMUR	Jagung	Cabai	Kopra	
PADANGO	Beras	Jagung		
<b>PINO GALUMAN</b>				

**Tabel** 5.10  
**Table**

**Jumlah Peternak Menurut Desa/Kelurahan di Kecamatan Pinogaluman, 2021**  
**Number of Farmer by Villages/Kelurahan in Pinogaluman Subdistrict, 2021**

Desa/Kelurahan Village/Kelurahan	Peternak Ayam Chicken Farmer	Peternak Kambing Goat Farmer	Peternak Babi Pig Farmer	Peternak Sapi Cattle Farmer
(1)	(2)	(3)	(4)	(5)
BUSATO	1	1	0	1
KAYUOGU	5	3	0	1
BATU BANTAYO	0	0	0	3
TONTULOW	4	2	0	0
TOMBULANG	0	1	0	1
BUKO	0	0	0	0
BUKO SELATAN	0	4	0	4
DALAPULI	0	7	0	50
BATUTAJAM	0	0	0	0
DENGI				
TUNTUNG				
KOMUS I	0	0	6	1
TANJUNG SIDUPA	10	2	50	2
TONTULOW UTARA	0	0	0	1
BUKO UTARA	2	20	0	15
DALAPULI BARAT	0	1	0	62
DALAPULI TIMUR	0	7	0	46
TOMBULANG TIMUR	6	0	0	25
TOMBULANG PANTAI	47	8	0	18
DUINI	1	2	0	16
TUNTUNG TIMUR	0	0	0	0
PADANGO	0	2	0	25
<b>PINOGALUMAN</b>				

**Tabel** 5.11  
**Table**

**Penggunaan Produksi Pertanian Utama yang Dihasilkan di Kecamatan Pinogaluman, 2021**  
**Utilization of The Main Agricultural Production Produced in Pinogaluman Subdistrict, 2021**

<b>Desa/Kelurahan Village/Kelurahan</b>	<b>2021</b>
(1)	(2)
BUSATO	Dijual ke luar provinsi
KAYUOGU	Dijual ke luar provinsi
BATU BANTAYO	Dijual ke luar provinsi
TONTULOW	Dijual ke luar kecamatan
TOMBULANG	Dijual ke luar provinsi
BUKO	Konsumsi keluarga sendiri
BUKO SELATAN	Dijual dalam lingkup kecamatan
DALAPULI	Dijual dalam lingkup kecamatan
BATUTAJAM	Dijual ke luar provinsi
DENGI	Dijual ke luar kabupaten dalam provinsi
TUNTUNG	Dijual ke luar provinsi
KOMUS I	Dijual ke luar provinsi
TANJUNG SIDUPA	Dijual ke luar provinsi
TONTULOW UTARA	Dijual ke luar kecamatan dalam satu kabupaten
BUKO UTARA	Dijual ke luar kecamatan dalam satu kabupaten
DALAPULI BARAT	Dijual dalam lingkup kecamatan
DALAPULI TIMUR	Dijual dalam lingkup kecamatan
TOMBULANG TIMUR	Dijual dalam lingkup kecamatan
TOMBULANG PANTAI	Dijual ke luar kabupaten dalam provinsi
DUINI	Dijual ke luar provinsi
TUNTUNG TIMUR	Dijual ke luar provinsi
PADANGO	Dijual ke luar provinsi

**Tabel** 5.12  
**Table**

**Banyaknya Kios Pertanian dan Penggilingan Padi Menurut Desa/Kelurahan di Kecamatan Pinogaluman, 2021**  
**Number of Farm Shop and Rice Mill by Villages/Kelurahan in Pinogaluman Subdistrict, 2021**

Desa/Kelurahan Village/Kelurahan	Kios Pertanian <sup>1</sup> Farm Shop <sup>1</sup>	Penggilingan Padi Rice Mill
(1)	(2)	(3)
BUSATO	1	1
KAYUOGU	0	1
BATU BANTAYO	3	3
TONTULOW	1	3
TOMBULANG	1	4
BUKO	0	2
BUKO SELATAN	0	1
DALAPULI	0	0
BATUTAJAM	0	0
DENGI	0	0
TUNTUNG	1	1
KOMUS I	0	0
TANJUNG SIDUPA	0	0
TONTULOW UTARA	2	3
BUKO UTARA	0	0
DALAPULI BARAT	1	2
DALAPULI TIMUR	1	1
TOMBULANG TIMUR	0	2
TOMBULANG PANTAI	0	0
DUINI	0	1
TUNTUNG TIMUR	1	1
PADANGO	2	2
<b>PINOGALUMAN</b>		

Catatan/Note: <sup>1</sup>Kios Pertanian merupakan kios yang menjual alat dan bahan produksi pertanian/*Farm Shop is shop that sells agricultural production tools and materials*

Sumber/Source: ...





## BAB 6

# **PARIWISATA, TRANSPORTASI, DAN KOMUNIKASI**

***TOURISM,  
TRANSPORTATION,  
AND COMMUNICATION***





## PENJELASAN TEKNIS

1. Usaha penyediaan akomodasi adalah usaha yang menyediakan pelayanan penginapan yang dapat dilengkapi dengan pelayanan pariwisata lainnya. Usaha penyediaan akomodasi dapat berupa hotel, vila, pondok wisata, bumi perkemahan, persinggahan karavan, dan akomodasi lainnya yang digunakan untuk tujuan pariwisata.
2. Hotel adalah penyediaan akomodasi secara harian berupa kamar-kamar di dalam satu bangunan yang dapat dilengkapi dengan jasa pelayanan makan dan minum, kegiatan hiburan dan atau fasilitas lainnya. Hotel terdiri dari hotel berbintang dan hotel non-bintang.

## TECHNICAL NOTES

1. *The business of providing accommodation is a business that provides specialty services that can be equipped with other tourism services. It includes hotel, villa, cottage, camping, caravan stop, and other accommodation that are used for tourism purposes.*
2. *Hotel is a daily supply of accommodation rooms within a building which can be equipped with eating and drinking services, entertainment activities and/or other facilities. Hotel consists of a classified hotel and a non-classified hotel.*

<https://bolmutkab.bps.go.id>

## **ULASAN**

Jumlah penginapan di Kecamatan Pinogaluman hanya 1 yaitu di Desa Tontulow.

Ada beberapa tempat wisata yang ada di Kecamatan Pinogaluman, yaitu di Desa Buko, Dalapuli, Batu Tajam, Tanjung Sidupa, Duini, dan Busato.

## **DESCRIPTION**

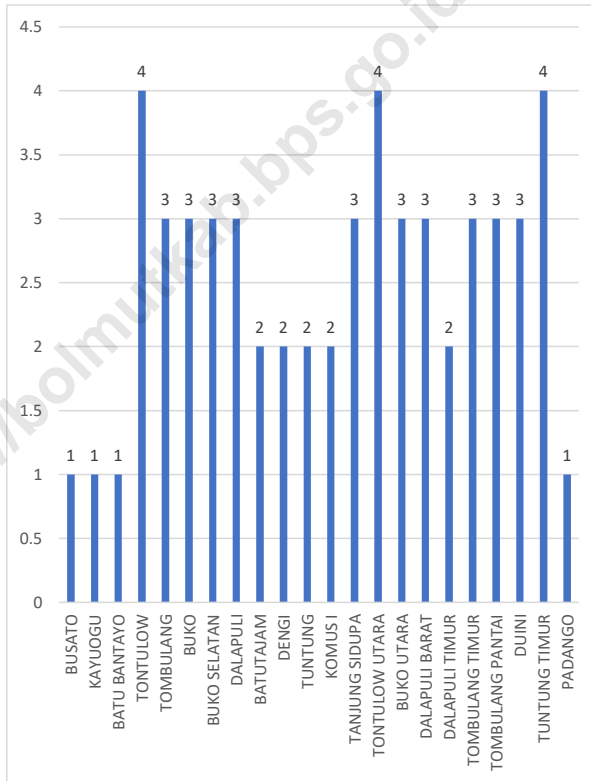
*The number of lodging in Pinogaluman Subdistrict is only 1. The lodging is located at Tontulow Village.*

*There are several tourist attractions in Pinogaluman Subdistrict, which is located in Buko, Dalapuli, Batu Tajam, Tanjung Sidupa, Duini, and Busato Villages.*

<https://bolmutkab.bps.go.id>

**Gambar 6.1**  
**Figures**

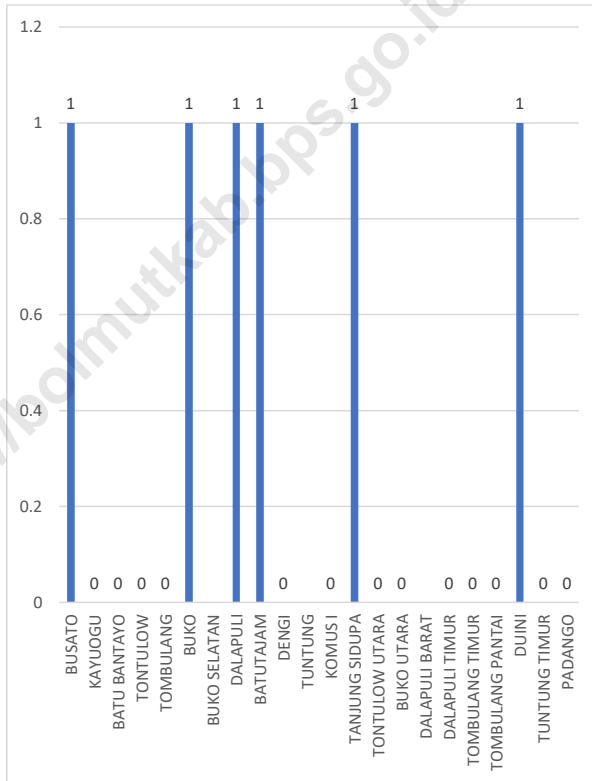
**Jumlah Operator Layanan Komunikasi Telepon Seluler Menurut Desa/Kelurahan di Kecamatan Pinogaluman, 2021**  
**Number Cellular Phone Communication Service Operators by Villages/Kelurahan in Pinogaluman Subdistrict, 2021**



Sumber/Source: BPS, Pendataan Potensi Desa (Podes) 2021/BPS-Statistics Indonesia, Village Potential Data Collecting 2021

**Gambar 6.2**  
**Figures**

**Jumlah Tempat Wisata Menurut Desa/Kelurahan di Kecamatan Pinogaluman, 2021**  
**Number of Tourist Attraction by Villages/Kelurahan in Pinogaluman Subdistrict, 2021**



Sumber/Source: BPS, Pendataan Potensi Desa (Podes) 2021/BPS-Statistics Indonesia, Village Potential Data Collecting 2021

## 6.1 PARIWISATA TOURISM

**Tabel 6.1.1** Jumlah Sarana Akomodasi Menurut Desa/Kelurahan dan Jenis Akomodasi di Kecamatan Pinogaluman, 2021  
**Table** Number of Accomodation Facilities by Villages/Kelurahan and Type of Accomodation in Pinogaluman Subdistrict, 2021

Desa/Kelurahan Village/Kelurahan	Hotel Hotel	Penginapan Inn
(1)	(2)	(3)
BUSATO	0	0
KAYUOGU	0	0
BATU BANTAYO	0	0
TONTULOW	0	1
TOMBULANG	0	0
BUKO	0	0
BUKO SELATAN	0	0
DALAPULI	0	0
BATUTAJAM	0	0
DENGI	0	0
TUNTUNG	0	0
KOMUS I	0	0
TANJUNG SIDUPA	0	0
TONTULOW UTARA	0	0
BUKO UTARA	0	0
DALAPULI BARAT	0	0
DALAPULI TIMUR	0	0
TOMBULANG TIMUR	0	0
TOMBULANG PANTAI	0	0
DUINI	0	0
TUNTUNG TIMUR	0	0
PADANGO	0	0
<b>PINOGALUMAN</b>		

Catatan/Note: ...

Sumber/Source: BPS, Pendataan Potensi Desa (Podes) 2021/BPS-Statistics Indonesia, Village Potential Data Collecting 2021

**Tabel** 6.1.2  
**Table**

**Ada Tidaknya Saran Hiburan Menurut Desa/Kelurahan di Kecamatan Pinogaluman, 2021**  
*Entertainment Facility by Villages/Kelurahan in Pinogaluman Subdistrict, 2021*

Desa/Kelurahan <i>Village/Kelurahan</i>	Tempat Karaoke <i>Karaoke Place</i>	Tempat Wisata <i>Tourist Attraction</i>	Lainnya <i>Other</i>
(1)	(2)	(3)	(4)
BUSATO	0	1	0
KAYUOGU	0	0	0
BATU BANTAYO	0	0	0
TONTULOW	0	0	0
TOMBULANG	0	0	0
BUKO	2	1	0
BUKO SELATAN			
DALAPULI	0	1	0
BATUTAJAM	0	1	0
DENGI	0	0	0
TUNTUNG			
KOMUS I	0	0	0
TANJUNG SIDUPA	0	1	0
TONTULOW UTARA	0	0	0
BUKO UTARA	0	0	0
DALAPULI BARAT			
DALAPULI TIMUR	0	0	0
TOMBULANG TIMUR	1	0	0
TOMBULANG PANTAI	0	0	0
DUINI	1	1	0
TUNTUNG TIMUR	0	0	0
PADANGO	0	0	0
<b>PINOGALUMAN</b>			



## 6.2 TRANSPORTASI TRANSPORTATION

**Tabel 6.2.1**  
**Table**

**Prasarana dan Sarana Transportasi Antar Desa/Kelurahan Menurut Desa/Kelurahan di Kecamatan Pinogaluman, 2021**  
***Inter-Villages/Kelurahan Transportation Infrastructure and Facilities by Villages/Kelurahan in Pinogaluman Subdistrict, 2021***

<b>Desa/Kelurahan</b> <b>Village/Kelurahan</b>	<b>Jenis Prasarana Transportasi</b> <b>Type of Transportation</b> <b>Infrastructure</b>	<b>Keberadaan Angkutan Umum</b> <b>Availability of Public</b> <b>Transportation</b>
(1)	(2)	(3)
BUSATO	Darat	Tidak ada angkutan umum
KAYUOGU	Darat	Tidak ada angkutan umum
BATU BANTAYO	Darat	Tidak ada angkutan umum
TONTULOW	Darat	Ada, dengan trayek tetap
TOMBULANG	Darat	Ada, dengan trayek tetap
BUKO	Darat	Ada, tanpa trayek tetap
BUKO SELATAN	Darat	Ada, dengan trayek tetap
DALAPULI	Darat	Ada, dengan trayek tetap
BATUTAJAM	Darat	Ada, dengan trayek tetap
DENGI	Darat	Ada, dengan trayek tetap
TUNTUNG	Darat	Ada, tanpa trayek tetap
KOMUS I	Darat	Tidak ada angkutan umum
TANJUNG SIDUPA	Darat	Tidak ada angkutan umum
TONTULOW UTARA	Darat	Ada, dengan trayek tetap
BUKO UTARA	Darat	Ada, tanpa trayek tetap
DALAPULI BARAT	Darat	Ada, tanpa trayek tetap
DALAPULI TIMUR	Darat	Ada, dengan trayek tetap
TOMBULANG TIMUR	Darat	Ada, dengan trayek tetap
TOMBULANG PANTAI	Darat	Ada, tanpa trayek tetap
DUINI	Darat	Ada, tanpa trayek tetap
TUNTUNG TIMUR	Darat	Ada, dengan trayek tetap
PADANGO	Darat	Tidak ada angkutan umum

Lanjutan Tabel/*Continued Table* 6.2.1

<b>Desa/Kelurahan</b> <i>Village/Kelurahan</i>	<b>Jenis Permukaan Jalan Darat Terluas</b> <i>Type of The Widest Road Surface</i>	<b>Dapat Dilalui Kendaraan Bermotor Roda 4 atau Lebih</b> <i>Passable by Vehicle with 4 or more Wheels</i>
(1)	(4)	(5)
BUSATO	Aspal/Beton	Sepanjang tahun
KAYUOGU	Aspal/Beton	Sepanjang tahun
BATU BANTAYO	Aspal/Beton	Sepanjang tahun
TONTULOW	Aspal/Beton	Sepanjang tahun
TOMBULANG	Aspal/Beton	Sepanjang tahun
BUKO	Aspal/Beton	Sepanjang tahun
BUKO SELATAN	Aspal/Beton	Sepanjang tahun
DALAPULI	Aspal/Beton	Sepanjang tahun
BATUTAJAM	Aspal/Beton	Sepanjang tahun
DENGI	Aspal/Beton	Sepanjang tahun
TUNTUNG	Aspal/Beton	Sepanjang tahun
KOMUS I	Aspal/Beton	Sepanjang tahun
TANJUNG SIDUPA	Aspal/Beton	Sepanjang tahun
TONTULOW UTARA	Aspal/Beton	Sepanjang tahun
BUKO UTARA	Aspal/Beton	Sepanjang tahun
DALAPULI BARAT	Aspal/Beton	Sepanjang tahun
DALAPULI TIMUR	Aspal/Beton	Sepanjang tahun
TOMBULANG TIMUR	Aspal/Beton	Sepanjang tahun
TOMBULANG PANTAI	Aspal/Beton	Sepanjang tahun
DUINI	Aspal/Beton	Sepanjang tahun
TUNTUNG TIMUR	Aspal/Beton	Sepanjang tahun
PADANGO	Aspal/Beton	Sepanjang tahun

Catatan/Note: ...

Sumber/Source: BPS, Pendataan Potensi Desa (Podes) 2021/BPS-Statistics Indonesia, Village Potential Data Collecting 2021

### 6.3 KOMUNIKASI COMMUNICATION

**Tabel 6.2.2** Keberadaan Kantor Pos/Pos Pembantu/Rumah Pos, Pos Keliling, dan Perusahaan/Agen Jasa Ekspedisi Swasta Menurut Desa/Kelurahan di Kecamatan Pinogaluman, 2021  
*Number of Post Office/Subsidiary of Post Office, Mobile Portal Service, Private Expedition Service Company by Villages/Kelurahan in Pinogaluman Subdistrict, 2021*

Desa/Kelurahan <i>Village/Kelurahan</i>	Kantor Pos/Pos Pembantu/Rumah Pos <i>Post Office/Subsidiary of Post Office</i>	Pos Keliling <i>Mobile Portal Service</i>	Perusahaan/Agen Jasa Ekspedisi Swasta <i>Private Expedition Service Company</i>
(1)	(2)	(3)	(4)
BUSATO	Tidak Ada	Tidak Ada	Tidak Ada
KAYUOGU	Tidak Ada	Tidak Ada	Tidak Ada
BATU BANTAYO	Tidak Ada	Tidak Ada	Tidak Ada
TONTULOW	Tidak Ada	Tidak Ada	Tidak Ada
TOMBULANG	Tidak Ada	Tidak Ada	Tidak Ada
BUKO	Tidak Ada	Tidak Ada	Tidak Ada
BUKO SELATAN	Tidak Ada	Tidak Ada	Tidak Ada
DALAPULI	Tidak Ada	Tidak Ada	Tidak Ada
BATUTAJAM	Tidak Ada	Tidak Ada	Tidak Ada
DENGI	Tidak Ada	Tidak Ada	Tidak Ada
TUNTUNG	Tidak Ada	Tidak Ada	Tidak Ada
KOMUS I	Tidak Ada	Tidak Ada	Tidak Ada
TANJUNG SIDUPA	Tidak Ada	Tidak Ada	Tidak Ada
TONTULOW UTARA	Tidak Ada	Tidak Ada	Tidak Ada
BUKO UTARA	Tidak Ada	Tidak Ada	Tidak Ada
DALAPULI BARAT	Tidak Ada	Tidak Ada	Tidak Ada
DALAPULI TIMUR	Tidak Ada	Tidak Ada	Tidak Ada
TOMBULANG TIMUR	Tidak Ada	Tidak Ada	Tidak Ada
TOMBULANG PANTAI	Tidak Ada	Tidak Ada	Tidak Ada
DUINI	Tidak Ada	Tidak Ada	Tidak Ada
TUNTUNG TIMUR	Tidak Ada	Tidak Ada	Tidak Ada
PADANGO	Tidak Ada	Tidak Ada	Tidak Ada
<b>PINO GALUMAN</b>			

Catatan/Note: ...

Sumber/Source: BPS, Pendataan Potensi Desa (Podes) 2021/BPS-Statistics Indonesia, Village Potential Data Collecting 2021

**Tabel** 6.3.1  
**Table**

**Jumlah Menara Telepon seluler dan Operator Layanan Komunikasi Telepon Seluler Menurut Desa/Kelurahan di Kecamatan Pinogaluman, 2021**  
**Number of Base Transceiver Station (BTS) and Cellular Phone Communication Service Operators by Villages/ Kelurahan in Pinogaluman Subdistrict, 2021**

Desa/Kelurahan Village/Kelurahan	Jumlah Menara Telepon seluler Number of Base Transceiver Station (BTS)	Jumlah Operator Layanan Komunikasi Telepon Seluler Cellular Phone Communication Service Operators
(1)	(2)	(3)
BUSATO	0	1
KAYUOGU	0	1
BATU BANTAYO	0	1
TONTULOW	0	4
TOMBULANG	1	3
BUKO	0	3
BUKO SELATAN	0	3
DALAPULI	0	3
BATUTAJAM	1	2
DENGI	1	2
TUNTUNG	0	2
KOMUS I	0	2
TANJUNG SIDUPA	0	3
TONTULOW UTARA	0	4
BUKO UTARA	0	3
DALAPULI BARAT	0	3
DALAPULI TIMUR	0	2
TOMBULANG TIMUR	1	3
TOMBULANG PANTAI	0	3
DUINI	1	3
TUNTUNG TIMUR	0	4
PADANGO	1	1
<b>PINOGALUMAN</b>		

Catatan/Note: ...

Sumber/Source: BPS, Pendataan Potensi Desa (Podes) 2021/BPS-Statistics Indonesia, Village Potential Data Collecting 2021

**Tabel** 6.3.2  
**Table**

**Kekuatan Sinyal Telepon Seluler dan Jenis Sinyal Internet Telepon Seluler Menurut Desa/Kelurahan di Kecamatan Pinogaluman, 2021**  
*The Strenght of Cellular Phone Signal by Villages/Kelurahan in Pinogaluman Subdistrict, 2021*

<b>Desa/Kelurahan</b> <i>Village/Kelurahan</i>	<b>Kekuatan Sinyal Telepon Seluler</b> <i>The Strenght of Cellular Phone Signal</i>	<b>Jenis Sinyal Internet Telepon Seluler</b> <i>Type of Cellular Phone Signal</i>
(1)	(2)	(3)
BUSATO	Lemah	4G/LTE
KAYUOGU	Kuat	4G/LTE
BATU BANTAYO	Kuat	4G/LTE
TONTULOW	Sangat Kuat	4G/LTE
TOMBULANG	Sangat Kuat	4G/LTE
BUKO	Sangat Kuat	4G/LTE
BUKO SELATAN	Kuat	4G/LTE
DALAPULI	Kuat	4G/LTE
BATUTAJAM	Sangat Kuat	4G/LTE
DENGI	Kuat	4G/LTE
TUNTUNG	Kuat	4G/LTE
KOMUS I	Kuat	3G/H/H+/EVDO
TANJUNG SIDUPA	Kuat	4G/LTE
TONTULOW UTARA	Sangat Kuat	4G/LTE
BUKO UTARA	Sangat Kuat	4G/LTE
DALAPULI BARAT	Kuat	4G/LTE
DALAPULI TIMUR	Kuat	4G/LTE
TOMBULANG TIMUR	Kuat	4G/LTE
TOMBULANG PANTAI	Kuat	4G/LTE
DUINI	Sangat Kuat	4G/LTE
TUNTUNG TIMUR	Kuat	4G/LTE
PADANGO	Sangat Kuat	4G/LTE
<b>PINO GALUMAN</b>		

Catatan/Note: ...

Sumber/Source: BPS, Pendataan Potensi Desa (Podes) 2021/BPS-Statistics Indonesia, Village Potential Data Collecting 2021



## **BAB 7**

# **PERBANKAN, KOPERASI, DAN PERDAGANGAN**

***BANKING,  
COOPERATIVE,  
AND TRADE***



## **PENJELASAN TEKNIS**

1. Koperasi adalah badan usaha yang beranggotakan orang seorang atau badan hukum koperasi dengan melandaskan kegiatannya berdasarkan prinsip koperasi sekaligus sebagai gerakan ekonomi rakyat yang berdasar atas asas kekeluargaan.

## **TECHNICAL NOTES**

1. *Cooperative is an establishment that its members are people or establishments with legal status of cooperative and its activities based on people economic movement*

<https://bolmutkab.bps.go.id>



<https://bolmutkab.bps.go.id>

## **ULASAN**

Terdapat 1 bank umum di Kecamatan Pinogaluman, yaitu Bank BSG di Desa Buko.

Terdapat 1 pasar dengan bangunan semi permanen, dan 1 minimarket/swalayan/supermarket di Kecamatan Pinogaluman.

Semua desa di Kecamatan Pinogaluman memiliki paling sedikit 1 pangkalan/agen LPG.

## **DESCRIPTION**

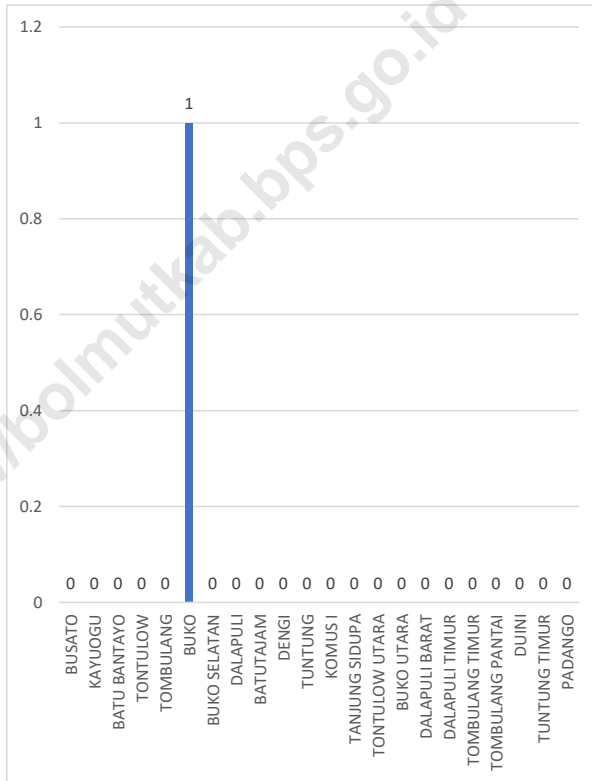
*There are 1 commercial banks in Pinogaluman Subdistrict, namely BSG Bank in Buko Village.*

*There are 1 market with semi permanent building, and 1 minimarkets/supermarkets/supermarkets in Pinogaluman Subdistrict.*

*All villages in Pinogaluman Subdistrict have at least 1 LPG base/agent.*

**Gambar** 7.1  
**Figures**

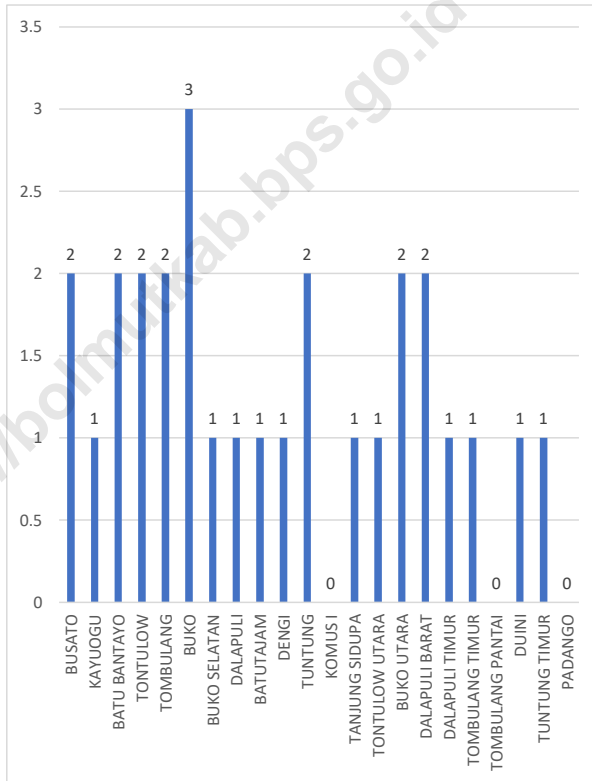
**Banyaknya Sarana Lembaga Keuangan Bank Menurut Desa/Kelurahan dan Jenis Bank di Kecamatan Pinogaluman, 2021**  
**Number of Bank by Villages/Kelurahan and Type of Bank in Pinogaluman Subdistrict, 2021**



Sumber/Source : BPS, Pendataan Potensi Desa (Podes) 2021/BPS-Statistics Indonesia, Village Potential Data Collecting 2021

**Gambar 7.2**  
**Figures**

**Banyaknya Bengkel Roda Menurut Desa/Kelurahan di Kecamatan Pinogaluman, 2021**  
**Number of Motorcycle Workshop by Villages/Kelurahan in Pinogaluman Subdistrict, 2021**



Sumber/Source: Aparatur Desa/Kelurahan (Lurah/Sangadi/Sekretaris)/ Village Apparatus/Kelurahan (Lurah/Sangadi/Secretary)

**Tabel** 7.1  
**Table**

**Banyaknya Sarana Lembaga Keuangan Bank Menurut Desa/Kelurahan dan Jenis Bank di Kecamatan Pinogaluman, 2021**  
**Number of Bank by Villages/Kelurahan and Type of Bank in Pinogaluman Subdistrict, 2021**

Desa/Kelurahan Village/Kelurahan	Bank Umum Pemerintah Government Bank	Bank Umum Swasta Private Bank	Bank Perkreditan Rakyat (BPR) Rural Bank
(1)	(2)	(3)	(4)
BUSATO	0	0	0
KAYUOGU	0	0	0
BATU BANTAYO	0	0	0
TONTULOW	0	0	0
TOMBULANG	0	0	0
BUKO	1	0	0
BUKO SELATAN	0	0	0
DALAPULI	0	0	0
BATUTAJAM	0	0	0
DENGI	0	0	0
TUNTUNG	0	0	0
KOMUS I	0	0	0
TANJUNG SIDUPA	0	0	0
TONTULOW UTARA	0	0	0
BUKO UTARA	0	0	0
DALAPULI BARAT	0	0	0
DALAPULI TIMUR	0	0	0
TOMBULANG TIMUR	0	0	0
TOMBULANG PANTAI	0	0	0
DUINI	0	0	0
TUNTUNG TIMUR	0	0	0
PADANGO	0	0	0
<b>PINO GALUMAN</b>			

Catatan/Note: ..

Sumber/Source: BPS, Pendataan Potensi Desa (Podes) 2021/BPS-Statistics Indonesia, Village Potential Data Collecting 2021

**Tabel** 7.2  
**Table**

**Banyaknya Koperasi Aktif Menurut Menurut Desa/  
Kelurahan dan Jenis Koperasi di Kecamatan Pinogaluman,  
2021**

**Number of Cooperative by Villages/Kelurahan and Type of  
Cooperative in Pinogaluman Subdistrict, 2021**

<b>Desa/Kelurahan Village/Kelurahan</b>	<b>Koperasi Unit Desa (KUD) Village Cooperative Unit</b>	<b>Koperasi Industri Kecil dan Kerajinan Rakyat (Kopinkra) Small Industry and Citizen Handicraft Cooperative</b>
(1)	(2)	(3)
BUSATO	0	0
KAYUOGU	0	0
BATU BANTAYO	0	0
TONTULOW	0	0
TOMBULANG	0	0
BUKO	0	0
BUKO SELATAN	0	0
DALAPULI	0	0
BATUTAJAM	0	0
DENGI	0	0
TUNTUNG	0	0
KOMUS I	0	0
TANJUNG SIDUPA	0	0
TONTULOW UTARA	0	0
BUKO UTARA	0	0
DALAPULI BARAT	0	0
DALAPULI TIMUR	0	0
TOMBULANG TIMUR	0	0
TOMBULANG PANTAI	0	0
DUINI	0	0
TUNTUNG TIMUR	0	0
PADANGO	0	0
<b>PINOGALUMAN</b>		

Lanjutan Tabel/*Continued Table 7.2*

<b>Desa/Kelurahan Village/Kelurahan</b>	<b>Koperasi Simpan Pinjam (Kospin) Savings and Loan Cooperative</b>	<b>Koperasi Lainnya Other Cooperative</b>
(1)	(4)	(5)
BUSATO	0	0
KAYUOGU	0	0
BATU BANTAYO	0	0
TONTULOW	0	0
TOMBULANG	0	0
BUKO	0	1
BUKO SELATAN	0	0
DALAPULI	0	0
BATUTAJAM	0	0
DENGI	0	0
TUNTUNG	0	0
KOMUS I	0	0
TANJUNG SIDUPA	0	0
TONTULOW UTARA	0	0
BUKO UTARA	0	0
DALAPULI BARAT	0	0
DALAPULI TIMUR	0	0
TOMBULANG TIMUR	0	0
TOMBULANG PANTAI	0	0
DUINI	0	0
TUNTUNG TIMUR	0	0
PADANGO	0	0
<b>PINO GALUMAN</b>		

Catatan/Note: ..

Sumber/Source: BPS, Pendataan Potensi Desa (Podes) 2021/BPS-Statistics Indonesia, Village Potential Data Collecting 2021

**Tabel** 7.3  
**Table**

**Banyaknya Bank Umum, Bank Perkreditan Rakyat, dan Mesin ATM Menurut Desa/Kelurahan di Kecamatan Pinogaluman, 2021**  
**Number of Commercial Bank, People's Credit Bank, and ATM Machine by Villages/Kelurahan in Pinogaluman Subdistrict, 2021**

Desa/Kelurahan <i>Village/Kelurahan</i>	Bank Umum <i>Commercial Bank</i>		Bank Perkreditan Rakyat <i>People's Credit Bank</i>	
	Bank <i>Bank</i>	Mesin ATM <i>ATM Machine</i>	Bank <i>Bank</i>	Mesin ATM <i>ATM Machine</i>
(1)	(2)	(3)	(4)	(5)
BUSATO	0	0	0	0
KAYUOGU	0	0	0	0
BATU BANTAYO	0	0	0	0
TONTULOW	0	0	0	0
TOMBULANG	0	0	0	0
BUKO	1	1	0	0
BUKO SELATAN	0	0	0	0
DALAPULI	0	0	0	0
BATUTAJAM	0	0	0	0
DENGI	0	0	0	0
TUNTUNG	0	0	0	0
KOMUS I	0	0	0	0
TANJUNG SIDUPA	0	0	0	0
TONTULOW UTARA	0	0	0	0
BUKO UTARA	0	0	0	0
DALAPULI BARAT	0	0	0	0
DALAPULI TIMUR	0	0	0	0
TOMBULANG TIMUR	0	0	0	0
TOMBULANG PANTAI	0	0	0	0
DUINI	0	0	0	0
TUNTUNG TIMUR	0	0	0	0
PADANGO	0	0	0	0
<b>PINO GALUMAN</b>				

Catatan/Note: ...

Sumber/Source: BPS, Pendataan Potensi Desa (Podes) 2021/BPS-Statistics Indonesia, Village Potential Data Collecting 2021



**Tabel** 7.4  
**Table**

**Banyaknya Sarana Perdagangan Menurut Desa/  
Kelurahan dan Jenis Sarana Perdagangan di Kecamatan  
Pinogaluman, 2021**  
*Number of Trade Facilities by Villages/Kelurahan and Type  
of Trade Facilities in Pinogaluman Subdistrict, 2021*

Desa/Kelurahan <i>Village/Kelurahan</i>	Kelompok Pertokoan <i>Shopping Complexs</i>	Pasar dengan Bangunan Permanen <i>Markets in Permanent Building</i>	Pasar dengan Bangunan Semi Permanen <i>Market in Semi Permanent Building</i>
(1)	(2)	(3)	(4)
BUSATO	0	0	0
KAYUOGU	0	0	0
BATU BANTAYO	0	0	0
TONTULOW	0	0	0
TOMBULANG	0	0	0
BUKO	0	0	1
BUKO SELATAN	0	0	0
DALAPULI	0	0	0
BATUTAJAM	0	0	0
DENGI	0	0	0
TUNTUNG	0	0	1
KOMUS I	0	0	0
TANJUNG SIDUPA	0	0	0
TONTULOW UTARA	0	0	0
BUKO UTARA	0	0	0
DALAPULI BARAT	0	0	0
DALAPULI TIMUR	0	0	0
TOMBULANG TIMUR	0	0	0
TOMBULANG PANTAI	0	0	0
DUINI	0	0	0
TUNTUNG TIMUR	0	0	0
PADANGO	0	0	0
<b>PINO GALUMAN</b>			

Lanjutan Tabel/*Continued Table 7.3*

<b>Desa/Kelurahan Village/Kelurahan</b>	<b>Pasar tanpa Bangunan Market without Permanent Building</b>	<b>Mini Market/ Swalayan/ Supermarket Mini Market/Swalayan/ Supermarket</b>	<b>Restoran/ Rumah Makan Restaurant/ Food Stall</b>
(1)	(5)	(6)	(7)
BUSATO	0	0	0
KAYUOGU	0	0	0
BATU BANTAYO	0	0	0
TONTULOW	0	0	0
TOMBULANG	0	0	0
BUKO	0	1	0
BUKO SELATAN	0	0	0
DALAPULI	0	0	0
BATUTAJAM	0	0	1
DENGI	0	0	5
TUNTUNG	0	0	0
KOMUS I	0	0	0
TANJUNG SIDUPA	0	0	0
TONTULOW UTARA	0	0	2
BUKO UTARA	0	0	0
DALAPULI BARAT	0	0	0
DALAPULI TIMUR	0	0	0
TOMBULANG TIMUR	0	0	0
TOMBULANG PANTAI	0	0	0
DUINI	0	0	0
TUNTUNG TIMUR	0	0	1
PADANGO	0	0	0
<b>PINO GALUMAN</b>			

Catatan/Note: ...

Sumber/Source: BPS, Pendataan Potensi Desa (Podes) 2021/BPS-Statistics Indonesia, Village Potential Data Collecting 2021

**Tabel** 7.5  
**Table**

**Banyaknya Pangkalan/Agen Minyak Tanah dan LPG Menurut Desa/Kelurahan di Kecamatan Pinogaluman, 2021**

**Number of Korosene Shop and LPG Shop by Villages/ Kelurahan in Pinogaluman Subdistrict, 2021**

Desa/Kelurahan <i>Village/Kelurahan</i>	Pangkalan/Agen Minyak Tanah <i>Korosene Shop</i>	Pangkalan/Agen LPG <i>LPG Shop</i>
(1)	(2)	(3)
BUSATO	0	1
KAYUOGU	0	1
BATU BANTAYO	0	1
TONTULOW	0	1
TOMBULANG	0	1
BUKO	0	1
BUKO SELATAN	0	1
DALAPULI	0	1
BATUTAJAM	0	1
DENGI	0	1
TUNTUNG	0	1
KOMUS I	0	1
TANJUNG SIDUPA	0	1
TONTULOW UTARA	0	1
BUKO UTARA	0	1
DALAPULI BARAT	0	1
DALAPULI TIMUR	0	1
TOMBULANG TIMUR	0	1
TOMBULANG PANTAI	0	1
DUINI	0	1
TUNTUNG TIMUR	0	1
PADANGO	0	1
<b>PINOGALUMAN</b>		

Catatan/Note: ...

Sumber/Source: Aparatur Desa/Kelurahan (Lurah/Sangadi/Sekretaris)/ Village Apparatus/Kelurahan (Lurah/Sangadi/Secretary)

**Tabel** 7.6  
**Table**

**Banyaknya Bengkel Roda 2 dan Roda 4 Menurut Desa/  
Kelurahan di Kecamatan Pinogaluman, 2021**  
*Number of Motorcycle Workshop and Garage by Villages/  
Kelurahan in Pinogaluman Subdistrict, 2021*

Desa/Kelurahan <i>Village/Kelurahan</i>	Bengkel Roda4 <i>Garage</i>	Bengkel Roda 2 <i>Motorcycle Workshop</i>
(1)	(2)	(3)
BUSATO	0	2
KAYUOGU	0	1
BATU BANTAYO	0	2
TONTULOW	2	2
TOMBULANG	0	2
BUKO	1	3
BUKO SELATAN	0	1
DALAPULI	1	1
BATUTAJAM	0	1
DENGI	1	1
TUNTUNG	0	2
KOMUS I	0	0
TANJUNG SIDUPA	0	1
TONTULOW UTARA	0	1
BUKO UTARA	0	2
DALAPULI BARAT	1	2
DALAPULI TIMUR	1	1
TOMBULANG TIMUR	1	1
TOMBULANG PANTAI	0	0
DUINI	0	1
TUNTUNG TIMUR	0	1
PADANGO	0	0
<b>PINO GALUMAN</b>		

Catatan/Note: ...

Sumber/Source: Aparatur Desa/Kelurahan (Lurah/Sangadi/Sekretaris)/ Village Apparatus/Kelurahan (Lurah/Sangadi/Secretary)

**ST 2023**  
SENSUS PERTANIAN

**BerAKHLAK**  
Berorientasi Pelayanan Akuntabel Kompeten  
Harmonis Loyal Adaptif Kolaboratif

# DATA

MENCERDASKAN BANGSA

— *Enlighten The Nation* —



**BADAN PUSAT STATISTIK**  
**KABUPATEN BOLAANG MONGONDOW UTARA**  
**BPS-STATISTICS OF BOLAANG MONGONDOW UTARA REGENCY**

Jl. Trans Sulawesi, Bolangitang I, Bolangitang Barat  
E-mail: [bps7107@bps.go.id](mailto:bps7107@bps.go.id)  
Homepage: <http://bolmutkab.bps.go.id>,