

2022

KECAMATAN KAIDIPANG

Dalam Angka

*Kaidipang Subdistrict
in Figure*



2022

<https://bbrutkab.bps.go.id>

KECAMATAN KAIDIPANG

Dalam Angka

*Kaidipang Subdistrict
in Figure*

KECAMATAN K AidIPANG DALAM ANGKA
Kaidipang Subdistrict in Figures
2022

No. Publikasi/*Publication Number*: 71070.2214

Katalog /*Catalog*:1102001.7107050

Ukuran Buku/*Book Size*: 14,8 cm x 21 cm

Jumlah Halaman/*Number of Pages* : xxvi + 140 hal/*pages*

Naskah/*Manuscript*:

BPS Kabupaten Bolaang Mongondow Utara

BPS-Statistics of Bolaang Mongondow Utara Regency

Penyunting/*Editor*:

BPS Kabupaten Bolaang Mongondow Utara

BPS-Statistics of Bolaang Mongondow Utara Regency

Desain Kover/*Cover Design*:

BPS Kabupaten Bolaang Mongondow Utara

BPS-Statistics of Bolaang Mongondow Utara Regency

Ilustrasi Kover/*Cover Illustration*:

Dhuhal Islaminuddin

Diterbitkan oleh/*Published by*:

©BPS Kabupaten Bolaang Mongondow Utara/*BPS-Statistics of Bolaang Mongondow Utara*

*Regency*Dicetak oleh/*Printed by*:

©BPS Kabupaten Bolaang Mongondow Utara/*BPS-Statistics of Bolaang Mongondow Utara Regency*

Dilarang mengumumkan, mendistribusikan, mengomunikasikan, dan/atau menggandakan sebagian atau seluruh isi buku ini untuk tujuan komersil tanpa izin tertulis dari Badan Pusat Statistik Kabupaten Bolaang Mongondow Utara.

Prohibited to announce, distribute, communicate, and/or copy part or all of this book for commercial purpose without permission from BPS-Statistics Indonesia of Bolaang Mongondow Utara Regency.

TIM PENYUSUN/TEAM MEMBERS

Pengarah/Director

Jasni Makalunsenge, M.Si.

Penanggung Jawab/Persons in Charge

Jasni Makalunsenge, M.Si.

Penyunting/Editors

Dhuhul Islaminuddin, S.Tr.Stat.

Pengolah Data dan Penulis Naskah/Data Processor and Writers

Yanro Eric Immanuel Kuron, S.Tr.Stat.

Penata Letak/Layout Designers

Dhuhul Islaminuddin, S.Tr.Stat.

KONTRIBUTOR DATA/DATA CONTRIBUTORS

1. Kementerian Agama/*Ministry of Religious Affair*
2. Kementerian Pendidikan dan Kebudayaan/*Ministry of Education and Culture*
3. Badan Meteorologi Klimatologi dan Geofisika/*Meteorological, Climatology, and Geophysical Agency*
4. Badan Pusat Statistik/*BPS-Statistics Indonesia*
5. Dinas Kependudukan dan Pencacatan Sipil/*Population and Civil Registry Office*
6. Aparatur Desa/*Village Officials*

<https://bolmutkab.bps.go.id>

PETA WILAYAH KECAMATAN K AidIPANG
MAP OF KAIDIPANG SUBDISTRICT



KEPALA BPS KABUPATEN BOLAANG MONGONDOW UTARA
CHIEF STATISTICIAN OF BOLAANG MONGONDOW UTARA REGENCY



JASNI MAKALUNSENGE, M.Si.



KATA PENGANTAR

Kecamatan Kaidipang Dalam Angka merupakan publikasi tahunan Badan Pusat Statistik Kabupaten Bolaang Mongondow Utara yang komprehensif. Publikasi ini menyajikan beraneka jenis data dari berbagai bidang serta dilengkapi dengan ulasan deskriptif dan penjelasan teknis dari bidang-bidang yang bersangkutan. Seluruh informasi dalam publikasi ini disajikan dalam dua bahasa, bahasa Indonesia dan bahasa Inggris. Buku ini dimaksudkan untuk memberi gambaran umum tentang keadaan geografi, ciri dan keadaan sosial ekonomi penduduk, serta kondisi sosial dan perekonomian di Kabupaten Bolaang Mongondow Utara.

Publikasi Kecamatan Kaidipang Dalam Angka 2022 merupakan lanjutan dari publikasi tahun sebelumnya, sebagian besar tabel-tabel menyajikan data tahun 2021. Dalam hal data tahun terakhir belum tersedia, maka yang disajikan adalah angka yang didasarkan atas dokumen-dokumen yang telah masuk dan atau seri data yang ada.

Publikasi ini dapat terwujud berkat kerjasama dan bantuan dari berbagai pihak, baik instansi pemerintah maupun swasta. Kepada semua pihak yang telah memberikan bantuan, disampaikan penghargaan dan ucapan terima kasih yang sebesar-besarnya.

Bolangitang I, September 2022
Kepala BPS
Kab. Bolaang Mongondow Utara

Jasni Makalunsenge, M.Si.



PREFACE

Kaidipang Subdistrict in Figures is a comprehensive publication, published by BPS-Statistics of Bolaang Mongondow Utara Regency annually. This publication presents collection of data from various fields with descriptive analysis and technical notes for each sector. This is a bilingual publication, presented in Indonesia Language and in English. The publication is aimed at providing general picture of geografic, socio-economic characteristics of the population as well as social and economic condition of Bintauna Subdistrict.

Kaidipang Subdistrict Figures 2022 is the continuation of previous publications, with most of tables presented the 2021 data. in case the current data are not available from the usual sources, BPS-Statistics of Bolaang Mongondow Utara Regency substitutes them with data derived from related documents or from its own time series data.

The release of this comprehensive report has been made possible, due to the assistance and contributions from various government institutions and private organizations. To all who has involved in this preparation of this book, I would like to express my high appreciation and gratitude.

*Bolangitang I, September 2022
Chief Statistician of
Bolaang Mongondow Utara Regency*

Jasni Makalunsenge, M.Si.

DAFTAR ISI/CONTENTS

	Halaman <i>Page</i>
Kata Pengantar/ <i>Preface</i>	xii
Daftar Isi/ <i>Contents</i>	xiii
Daftar Tabel/ <i>List of Tables</i>	xv
Daftar Gambar/ <i>List of Figures</i>	xxi
Penjelasan Umum/ <i>Explanatory Notes</i>	xxiv
Daftar Singkatan/ <i>List of Abbreviation</i>	xxvi
1. Geografi dan Iklim/ <i>Geography and Climate</i>	1
2. Pemerintahan/ <i>Government</i>	11
3. Penduduk/ <i>Population</i>	21
4. Sosial dan Kesejahteraan Rakyat/ <i>Social and Welfare</i>	31
5. Pertanian/ <i>Agriculture</i>	59
6. Pariwisata, Transportasi, dan Komunikasi/ <i>Tourism, Transportation, and Communication</i>	73
7. Perbankan, Koperasi, dan Perdagangan/ <i>Banking, Cooperative, and Trade</i> 87	

DAFTAR TABEL/LIST OF TABLES

	Halaman Page
1. GEOGRAFI/GEOGRAPHY	
1.1 Letak Astronomis Menurut Desa/Kelurahan di Kecamatan Kaidipang, 2021 <i>Astronomy Location by Villages/Kelurahan in Kaidipang Subdistrict, 2021</i>	8
1.2 Batas Desa Menurut Desa/Kelurahan di Kecamatan Kaidipang, 2021 <i>Villages/Kelurahan Boundary by Villages/Kelurahan in Kaidipang Subdistrict, 2021</i>	9
1.3 Luas Daerah Menurut Desa/Kelurahan di Kecamatan Kaidipang, 2021 <i>Total Area by Villages/Kelurahan in Kaidipang Subdistrict, 2021</i>	11
1.4 Jarak ke Kantor Camat dan Kantor Bupati/Walikota Menurut Desa/Kelurahan di Kecamatan Kaidipang (km), 2021 <i>Distance to the Subdistrict Office and Regency/Municipal Office by Villages/Kelurahan in Kaidipang Subdistrict (km), 2021</i>	12
1.5 Nama-Nama Sungai yang Melintas Menurut Desa/ Kelurahan di Kecamatan Kaidipang, 2021 <i>River Names by Villages/Kelurahan in Kaidipang Subdistrict, 2021</i>	12
1.6 Nama-Nama Gunung yang Melintas Menurut Desa/ Kelurahan di Kecamatan Kaidipang, 2021 <i>Mountain Names by Villages/Kelurahan in Kaidipang Subdistrict, 2021</i>	12
2. PEMERINTAHAN/GOVERNMENT	
2.1 WILAYAH ADMINISTRATIF ADMINISTRATIVE AREA	
2.1.1 Jumlah Dusun, Rukun Warga (RW), dan Rukun Tetangga (RT) Menurut Desa/Kelurahan di Kecamatan Kaidipang, 2021	

	<i>Number of Dusun, Rukun Warga, and Rukun Tetangga by Villages/ Kelurahan in Kaidipang Subdistrict, 2021</i>	18
2.2	SUMBER DAYA MANUSIA HUMAN RESOURCES	
2.2.1	Kepala Desa (Sangadi) Menurut Desa/Kelurahan, Jenis Kelamin dan Pendidikan di Kecamatan Kaidipang, 2021 <i>Village Head by Villages/Kelurahan, Sex, and Educational Level in Kaidipang Subdistrict, 2021</i>	22
2.2.2	Nama Sekretaris Desa Menurut Desa/Kelurahan di Kecamatan Kaidipang, 2021 <i>Village Secretary by Villages/Kelurahan in Kaidipang Subdistrict, 2021</i>	24
2.2.3	Nama Ketua Badan Permusyawaratan Desa (BPD) Menurut Desa/Kelurahan di Kecamatan Kaidipang, 2021 <i>Head of Village Council by Villages/Kelurahan in Kaidipang Subdistrict, 2021</i>	25
2.2.4	Status dan Klasifikasi Desa Menurut Desa/ Kelurahan di Kecamatan Kaidipang, 2021 <i>Status and Classification by Villages/Kelurahan in Kaidipang Subdistrict, 2021</i>	26
2.2.5	Jumlah Aparatur Pemerintah Desa Menurut Desa/ Kelurahan di Kecamatan Kaidipang, 2021 <i>Number of Village Officials by Villages/Kelurahan in Kaidipang Subdistrict, 2021</i>	27
2.2.6	Jumlah Anggota Badan Permusyawaratan Desa (BPD) dan Lembaga Pemberdayaan Masyarakat (LPM) Desa Menurut Desa/Kelurahan di Kecamatan Kaidipang, 2021 <i>Number of Village Council Official and Institute for Community Empowerment Official by Villages/Kelurahan in Kaidipang Subdistrict, 2021</i>	28
2.2.7	Jumlah Penerima Pendapatan Asli Daerah (PAD), Dana Desa (DD), dan Alokasi Dana Desa (ADD) Menurut Desa/Kelurahan di Kecamatan Kaidipang, 2021	

<i>Number of Original Local Government Revenue, Village Fund, and Village Fund Allocation by Villages/Kelurahan in Kaidipang Subdistrict, 2021</i>	29
--	----

3. PENDUDUK/POPULATION

3.1	Penduduk, Distribusi Persentase Penduduk, Kepadatan Penduduk, Rasio Jenis Kelamin Penduduk Menurut Desa/Kelurahan di Kecamatan Kaidipang, 2021 <i>Population, Percentage Distribution of Population, Population Density, and Population Sex Ratio by Villages/Kelurahan in Kaidipang Subdistrict, 2021</i>	38
3.2	Jumlah Keluarga dan Keluarga Pertanian Menurut Desa/Kelurahan di Kecamatan Kaidipang, 2021 <i>Number of Family and Farmer's Family by Villages/Kelurahan in Kaidipang Subdistrict, 2021</i>	40
3.3	Jumlah Kelahiran dan Kematian Menurut Desa/ Kelurahan di Kecamatan Kaidipang, 2021 <i>Number of Birth and Mortality by Villages/Kelurahan in Kaidipang Subdistrict, 2021</i>	41
3.4	Penduduk Menurut Mata Pencaharian Utama dan Desa/Kelurahan di Kecamatan Kaidipang, 2021 <i>Population by Main Job and Villages/Kelurahan in Kaidipang Subdistrict, 2021</i>	42

4. SOSIAL DAN KESEJAHTERAAN RAKYAT/SOCIAL AND WELFARE

4.1 PENDIDIKAN EDUCATION

4.1.1	Banyaknya Desa ¹ /Kelurahan yang Memiliki Fasilitas Sekolah Menurut Tingkat Pendidikan di Kecamatan Kaidipang, 2019–2021 <i>Number of Villages¹/Kelurahan Having Educational Facilities by Educational Level in Kaidipang Subdistrict, 2019–2021.....</i>	52
4.1.2	Jumlah Sekolah Menurut Tingkat Pendidikan di Kecamatan Kaidipang, 2020/2021 dan 2021/2022	

	<i>Number of Schools by Educational Level in Kaidipang Subdistrict, 2020/2021 and 2021/2022.....</i>	53
4.1.3	Jumlah Guru Menurut Tingkat Pendidikan di Kecamatan Kaidipang, 2020/2021 dan 2021/2022 <i>Number of Teachers by Educational Level in Kaidipang Subdistrict, 2020/2021 and 2021/2022.....</i>	54
4.1.4	Jumlah Murid Menurut Tingkat Pendidikan di Kecamatan Kaidipang, 2020/2021 dan 2021/2022 <i>Number of Pupils by Educational Level in Kaidipang Subdistrict, 2020/2021 and 2021/2022.....</i>	55
4.1.5	Ada Tidaknya Kegiatan Pemberantas Buta Aksara Selama Setahun Terakhir Menurut Desa/Kelurahan di Kecamatan Kaidipang, 2021 <i>Illiteracy Eradication Activities During The Previous Year by Villages/ Kelurahan in Kaidipang Subdistrict, 2021.....</i>	56
4.1.6	Ada Tidaknya Kegiatan Pendidikan Paket A/B/C Menurut Desa/Kelurahan di Kecamatan Kaidipang, 2021 <i>Kejar Paket Activities by Villages/Kelurahan in Kaidipang Subdistrict, 2021.....</i>	57
4.1.7	Ada Tidaknya Kegiatan PAUD, Kelompok Bermain, dan Taman Bacaan Masyarakat Menurut Desa/ Kelurahan di Kecamatan Kaidipang, 2021 <i>Pre-School, Playgroup, and Community Reading Center Activities by Villages/Kelurahan in Kaidipang Subdistrict, 2021.....</i>	58
4.1.8	Jumlah Pondok Pesantren Menurut Desa/ Kelurahan di Kecamatan Kaidipang, 2021 <i>Number of Islamic Boarding Schools by Villages/Kelurahan in Kaidipang Subdistrict, 2021.....</i>	59
4.2	KESEHATAN	
	HEALTH	
4.2.1	Banyaknya Desa ¹ /Kelurahan yang Memiliki Sarana Kesehatan Menurut Jenis Sarana Kesehatan di Kecamatan Kaidipang, 2019–2021 <i>Number of Villages¹/Kelurahan Health Facilities by Type of Health Facilities in Kaidipang Subdistrict, 2019–2021.....</i>	60

4.2.2	Banyaknya Warga Penderita Kekurangan Gizi Menurut Desa/Kelurahan di Kecamatan Kaidipang, 2020 <i>Number of People with Malnutrition by Villages/Kelurahan in Kaidipang Subdistrict, 2020</i>	61
4.2.3	Jumlah Tenaga Kesehatan yang Tinggal Menetap Menurut Desa/Kelurahan di Kecamatan Kaidipang, 2021 <i>Number of Health Care by Villages/Kelurahan in Kaidipang Subdistrict, 2021</i>	62
4.2.4	Jumlah Kematian Ibu Hamil dan Balita Menurut Desa/ Kelurahan di Kecamatan Kaidipang, 2021 <i>Number of Maternal and Toddler Mortality by Villages/Kelurahan in Kaidipang Subdistrict, 2021</i>	63
4.2.5	Jumlah Pengguna BPJS Menurut Desa/ Kelurahan di Kecamatan Kaidipang, 2021 <i>Number of BPJS by Villages/Kelurahan in Kaidipang Subdistrict, 2021</i>	64
4.3	PERUMAHAN DAN LINGKUNGAN HOUSING AND ENVIRONMENT	
4.3.1	Banyaknya Rumah Menurut Desa/Kelurahan dan Jenis Rumah di Kecamatan Kaidipang, 2021 <i>Number of House by Villages/Kelurahan and Type of House in Kaidipang Subdistrict, 2021</i>	65
4.3.2	Banyaknya Desa/Kelurahan Menurut Sumber Air Minum Sebagian Besar Keluarga di Kecamatan Kaidipang, 2019–2021 <i>Number of Villages/Kelurahan by Drinking Water Source of Majority Family in Kaidipang Subdistrict, 2019–2021</i>	66
4.3.3	Banyaknya Desa/Kelurahan Menurut Sumber Air untuk Memasak Sebagian Besar Keluarga di Kecamatan Kaidipang, 2019–2021 <i>Number of Villages/Kelurahan by Water Source for Cooking of Majority Family in Kaidipang Subdistrict, 2019–2021</i>	67
4.3.4	Banyaknya Keluarga Menurut Desa/Kelurahan dan Jenis Pengguna Listrik di Kecamatan Kaidipang, 2021 <i>Number of Family by Villages/Kelurahan and Type of Electricity Consumer in Kaidipang Subdistrict, 2021</i>	68
4.3.5	Banyaknya Desa/Kelurahan Menurut Sumber Penerangan Jalan Utama Desa/Kelurahan di Kecamatan Kaidipang, 2019–2021	

	<i>Number of Villages/Kelurahan by Source of Villages/Kelurahan's Main Street Illumination in Kaidipang Subdistrict, 2019–2021</i>	69
4.3.6	Banyaknya Desa/Kelurahan Menurut Penggunaan Fasilitas Tempat Buang Air Besar Sebagian Besar Keluarga di Kecamatan Kaidipang, 2019–2021 <i>Number of Villages/Kelurahan by Toilet Facility Used by Majority Family in Kaidipang Subdistrict, 2019–2021</i>	70
4.3.7	Banyaknya Desa/Kelurahan Menurut Jenis Bahan Bakar untuk Memasak yang Digunakan Sebagian Besar Keluarga di Kecamatan Kaidipang, 2021 <i>Number of Villages/Kelurahan by Type of Cooking Fuel Used by Majority Family in Kaidipang Subdistrict, 2021</i>	71
4.4	AGAMA DAN SOSIAL LAINNYA RELIGION AND OTHER SOCIAL AFFAIRS	
4.4.1	Penduduk Menurut Desa/Kelurahan dan Agama di Kecamatan Kaidipang, 2021 <i>Population by Villages/Kelurahan and Religion in Kaidipang Subdistrict, 2021</i>	72
4.4.2	Jumlah Tempat Peribadatan Menurut Desa/ Kelurahan di Kecamatan Kaidipang, 2021 <i>Number of Worship Places by Villages/Kelurahan in Kaidipang Subdistrict, 2021</i>	73
4.4.3	Suku/Etnis Terbanyak Menurut Desa/Kelurahan di Kecamatan Kaidipang, 2021 <i>Most Ethnicity by Villages/Kelurahan in Kaidipang Subdistrict, 2021 ..</i>	74
4.4.4	Banyaknya Kejadian Bencana Alam Menurut Desa/Kelurahan dan Jenis Bencana Alam di Kecamatan Kaidipang, 2021 <i>Number of Natural Disaster Events by Villages/Kelurahan and Type of Natural Disaster in Kaidipang Subdistrict, 2021</i>	75
4.4.5	Banyaknya Korban Jiwa Akibat Bencana Alam Menurut Desa/ Kelurahan dan Jenis Bencana Alam di Kecamatan Kaidipang, 2021 <i>Number of Fatalities Due to Natural Disasters by Villages/Kelurahan and Type of Natural Disaster in Kaidipang Subdistrict, 2021</i>	78
4.4.6	Keberadaan Fasilitas/Upaya Antisipasi/Mitigasi Bencana Alam Menurut Desa/Kelurahan di Kecamatan Kaidipang, 2021	

	<i>Existence of Facilities/Efforts for Anticipation/Mitigation of Natural Disasters by Villages/Kelurahan by Villages/Kelurahan in Kaidipang Subdistrict, 2021</i>	81
4.4.7	Banyaknya Perkelahian Massal dan Korban Bunuh Diri Menurut Desa/Kelurahan di Kecamatan Kaidipang, 2021 <i>Number of Free Fight and Suicide Victim by Villages/Kelurahan in Kaidipang Subdistrict, 2021</i>	83
4.4.8	Jumlah Surat Keterangan Tidak Mampu (SKTM) yang Dikeluarkan Oleh Desa Menurut Desa/ Kelurahan di Kecamatan Kaidipang, 2021 <i>Number of Poor Mark Certificate From Village by Villages/Kelurahan in Kaidipang Subdistrict, 2021</i>	84
4.4.9	Jumlah Penduduk yang Menerima Bantuan Langsung Tunai (BLT) Menurut Desa/Kelurahan di Kecamatan Kaidipang, 2021 <i>Number of Temporary Unconditional Cash Transfer by Villages/ Kelurahan in Kaidipang Subdistrict, 2021</i>	85
4.4.10	Banyaknya Pos Hansip/Kamling dan Anggota Linmas/Hansip Menurut Desa/Kelurahan di Kecamatan Kaidipang, 2021 <i>Number of Security Pos and Security Guard by Villages/Kelurahan in Kaidipang Subdistrict, 2021</i>	86
4.4.11	Banyaknya Desa/Kelurahan yang Memiliki Kelompok Kegiatan Olahraga Menurut Jenis Olahraga dan Ketersediaan Fasilitas/ Lapangan Olahraga di Kecamatan Kaidipang, 2021 <i>Number of Villages/Kelurahan Having Sport Activities Groups by Type of Sport and Availability of Sport Facilities/Fields in Kaidipang Subdistrict, 2021</i>	87
4.4.12	Jumlah Lembaga Non Provit Menurut Desa/ Kelurahan di Kecamatan Kaidipang, 2021 <i>Number of Non-Profit Organization by Villages/Kelurahan in Kaidipang Subdistrict, 2021</i>	88
5.	PERTANIAN AGRICULTURE	
5.1	Luas Panen Tanaman Sayuran dan Buah-buahan Semusim Menurut Jenis Tanaman di Kecamatan Kaidipang (ha), 2018–2021	

	Halaman Page
	<i>Harvested Area of Seasonal Vegetables and Fruits by Kind of Plant in Kaidipang Subdistrict (ha), 2018–2021</i> 98
5.2	Produksi Tanaman Sayuran dan Buah-buahan Semusim Menurut Jenis Tanaman di Kecamatan Kaidipang (kuintal), 2018–2021 <i>Production of Seasonal Vegetables and Fruits by Kind of Plant in Kaidipang Subdistrict (quintal), 2018–2021</i> 99
5.3	Luas Panen Tanaman Biofarmaka Menurut Jenis Tanaman di Kecamatan Kaidipang (m ²), 2018–2021 <i>Harvested Area of Medicinal Plants by Kind of Plant in Kaidipang Subdistrict (m²), 2018–2021</i> 100
5.4	Produksi Tanaman Biofarmaka Menurut Jenis Tanaman di Kecamatan Kaidipang (kg), 2018–2021 <i>Production of Medicinal Plants by Kind of Plant in Kaidipang Subdistrict (kg),2018–2021</i> 101
5.5	Luas Panen Tanaman Hias Menurut Jenis Tanaman di Kecamatan Kaidipang (m ²), 2018–2021 <i>Harvested Area of Ornamental Plants by Kind of Plant in Kaidipang Subdistrict (m²), 2018–2021</i> 102
5.6	Produksi Tanaman Hias Menurut Jenis Tanaman di Kecamatan Kaidipang (tangkai), 2018–2021 <i>Production of Ornamental Plants by Kind of Plant n Kaidipang Subdistrict (stalks), 2018–2021</i> 103
5.7	Produksi Buah-Buahan dan Sayuran Tahunan Menurut Jenis Tanaman di Kecamatan Kaidipang (kuintal), 2018–2021 <i>Production of Annual Fruits and Vegetables by Kind of Plant in Kaidipang Subdistrict (quintal), 2018–2021</i> 104
5.8	Produk Pertanian Utama yang Ditanam oleh Sebagian Besar Petani Menurut Desa/Kelurahan di Kecamatan Kaidipang, 2021 <i>Cultivated Main Agricultural Product by Most Farmers by Villages/ Kelurahan in Kaidipang Subdistrict, 2021</i> 105
5.9	Produk Pertanian Utama yang Dihasilkan oleh Sebagian Besar Petani Menurut Desa/Kelurahan di Kecamatan Kaidipang, 2021 <i>Main Agricultural Product Produced by Most Farmers by Villages/ Kelurahan in Kaidipang Subdistrict, 2021</i> 106

5.10	Jumlah Peternak Menurut Desa/Kelurahan di Kecamatan Kaidipang, 2021 <i>Number of Farmer by Villages/Kelurahan in Kaidipang Subdistrict, 2021</i>	107
5.11	Penggunaan Produksi Pertanian Utama yang Dihasilkan di Kecamatan Kaidipang, 2019–2021 <i>Utilization of The Main Agricultural Production Produced in Kaidipang Subdistrict, 2019–2021</i>	108
5.12	Banyaknya Kios Pertanian dan Penggilingan Padi Menurut Desa/Kelurahan di Kecamatan Kaidipang, 2021 <i>Number of Farm Shop and Rice Mill by Villages/Kelurahan in Kaidipang Subdistrict, 2021</i>	109
6.	PARIWISATA, TRANSPORTASI, DAN KOMUNIKASI/TOURISM, TRANSPORTATION, AND COMMUNICATION	
6.1	PARIWISATA TOURISM	
6.1.1	Jumlah Sarana Akomodasi Menurut Desa/Kelurahan dan Jenis Akomodasi di Kecamatan Kaidipang, 2021 <i>Number of Accomodation Facilities by Villages/Kelurahan and Type of Accomodation in Kaidipang Subdistrict, 2021</i>	118
6.1.2	Ada Tidaknya Saran Hiburan Menurut Desa/ Kelurahan di Kecamatan Kaidipang, 2021 <i>Entertainment Facility by Villages/Kelurahan in Kaidipang Subdistrict, 2021</i>	119
6.2	TRANSPORTASI TRANSPORTATION	
6.2.1	Prasarana dan Sarana Transportasi Antar Desa/Kelurahan Menurut Desa/Kelurahan di Kecamatan Kaidipang, 2021 <i>Inter-Villages/Kelurahan Transportation Infrastructure and Facilities by Villages/Kelurahan in Kaidipang Subdistrict, 2021</i>	120
6.3	KOMUNIKASI COMMUNICATION	

6.3.1	Keberadaan Kantor Pos/Pos Pembantu/Rumah Pos, Pos Keliling, dan Perusahaan/Agen Jasa Ekspedisi Swasta Menurut Desa/Kelurahan di Kecamatan Kaidipang, 2021 <i>Number of Post Office/Subsidiary of Post Office, Mobile Portal Service, Private Expedition Service Company by Villages/Kelurahan in Kaidipang Subdistrict, 2021</i>	122
6.3.2	Jumlah Menara Telepon seluler dan Operator Layanan Komunikasi Telepon Seluler Menurut Desa/ Kelurahan di Kecamatan Kaidipang, 2021 <i>Number of Base Transceiver Station (BTS) and Cellular Phone Communication Service Operators by Villages/Kelurahan in Kaidipang Subdistrict, 2021</i>	123
6.3.3	Kekuatan Sinyal Telepon Seluler dan Jenis Sinyal Internet Telepon Seluler Menurut Desa/Kelurahan di Kecamatan Kaidipang, 2021 <i>The Strenght of Celular Phone Signal by Villages/Kelurahan in Kaidipang Subdistrict, 2021</i>	124
7.	PERBANKAN, KOPERASI, DAN PERDAGANGAN/BANKING, COOPERATIVE, AND TRADE	
7.1	Banyaknya Sarana Lembaga Keuangan Bank Menurut Desa/ Kelurahan dan Jenis Bank di Kecamatan Kaidipang, 2021 <i>Number of Bank by Villages/Kelurahan and Type of Bank in Kaidipang Subdistrict, 2021</i>	132
7.2	Banyaknya Koperasi Aktif Menurut Menurut Desa/Kelurahan dan Jenis Koperasi di Kecamatan Kaidipang, 2021 <i>Number of Cooperative by Villages/Kelurahan and Type of Cooperative in Kaidipang Subdistrict, 2021</i>	133
7.3	Banyaknya Bank Umum, Bank Perkreditan Rakyat, dan Mesin ATM Menurut Desa/Kelurahan di Kecamatan Kaidipang, 2021 <i>Number of Commercials Bank, People's Credit Bank, and ATM Machine by Villages/Kelurahan in Kaidipang Subdistrict, 2021</i>	135
7.4	Banyaknya Sarana Perdagangan Menurut Desa/Kelurahan dan Jenis Sarana Perdagangan di Kecamatan Kaidipang, 2021 <i>Number of Trade Facilities by Villages/Kelurahan and Type of Trade Facilities in Kaidipang Subdistrict, 2021</i>	136

7.5	Banyaknya Pangkalan/Agen Minyak Tanah dan LPG Menurut Desa/Kelurahan di Kecamatan Kaidipang, 2021 <i>Number of Korosene Shop and LPG Shop by Villages/Kelurahan in Kaidipang Subdistrict, 2021</i>	138
7.6	Banyaknya Bengkel Roda 2 dan Roda 4 Menurut Desa/ Kelurahan di Kecamatan Kaidipang, 2021 <i>Number of Motorcycle Workshop and Garage by Villages/Kelurahan in Kaidipang Subdistrict, 2021</i>	139

<https://bolmutkab.bps.go.id>

DAFTAR GAMBAR/LIST OF FIGURES

	Halaman Page
1.1 Luas Daerah menurut Desa/Kelurahan (%), 2021 <i>Total Area by Village/Kelurahan (%), 2021</i>	6
1.2 Jarak ke Kantor Camat dan Kantor Bupati/Walikota Menurut Desa/Kelurahan di Kecamatan Kaidipang (km), 2021 <i>Distance to the Subdistrict Office and Regency/Municipal Office by Villages/ Kelurahan in Kaidipang Subdistrict (km), 2021</i>	7
2.1 Persentase Kepala Desa (Sangadi)/Lurah menurut Jenis Kelamin di Kecamatan Kaidipang, 2021 <i>Percentage of Village Head/Lurah by Gender in Kaidipang Subdistrict, 2021</i>	20
2.2 Persentase Kepala Desa (Sangadi)/Lurah menurut Pendidikan Terakhir di Kecamatan Kaidipang, 2021 <i>Percentage of Village Head/Lurah by Educational Level in Kaidipang Subdistrict, 2021</i>	21
3.1 Banyaknya Penduduk Berdasarkan Jenis Kelamin dan Desa/Kelurahan di Kecamatan Kaidipang, 2021 <i>Number of Population by Gender and Village/Kelurahan in Kaidipang Subdistrict, 2021</i>	36
3.2 Persentase Penduduk Menurut Mata Pencaharian Utama di Kecamatan Kaidipang, 2021 <i>Percentage of Population by Main Job in Kaidipang Subdistrict, 2021</i>	37
4.1 Jumlah Sekolah Menurut Tingkat Pendidikan di Kecamatan Kaidipang, 2020/2021 dan 2021/2022 <i>Number of Schools by Educational Level in Kaidipang Subdistrict, 2020/2021 and 2021/2022</i>	50
4.2 Jumlah Tempat Peribadatan di Kecamatan Kaidipang, 2021 <i>Number of Worship Places in Kaidipang Subdistrict, 2021</i>	51

5.1	Luas Panen dan Produksi Tanaman Sayuran dan Buah- Buahan Semusim menurut 3 (tiga) Jenis Tanaman Tertinggi di Kecamatan Kaidipang, 2021 <i>Harvested Area and Production of Seasonal Vegetables and Fruits based on top 3 (three) Kind of Plants in Kaidipang Subdistrict, 2021....</i>	96
5.2	Banyaknya Penggilingan Padi Menurut Desa/ Kelurahan di Kecamatan Kaidipang, 2021 <i>Number of Rice Mill by Villages/Kelurahan in Kaidipang Subdistrict, 2021</i>	97
6.1	Jumlah Sarana Akomodasi Menurut Jenis Akomodasi di Kecamatan Kaidipang, 2021 <i>Number of Accomodation Facilities by Type of Accomodation in Kaidipang Subdistrict, 2021.....</i>	116
6.2	Jumlah Menara Telepon seluler dan Operator Layanan Komunikasi Telepon Seluler di Kecamatan Kaidipang, 2021 <i>Number of Base Transceiver Station (BTS) and Cellular Phone Communication Service Operators in Kaidipang Subdistrict, 2021.....</i>	117
7.1	Banyaknya Pangkalan/Agen LPG Menurut Desa/ Kelurahan di Kecamatan Kaidipang, 2021 <i>Number of LPG Shop by Villages/Kelurahan in Kaidipang Subdistrict, 2021</i>	130
7.2	Banyaknya Bengkel Roda 4 Menurut Desa/ Kelurahan di Kecamatan Kaidipang, 2021 <i>Number of Motorcycle Workshop by Villages/Kelurahan in Kaidipang Subdistrict, 2021</i>	131

PENJELASAN UMUM/EXPLANATORY NOTES

Tanda-tanda, satuan-satuan, dan lain-lainnya yang digunakan dalam publikasi ini adalah sebagai berikut:

Symbols, measurement units, and acronyms which are used in this publication, are as follows:

1. TANDA-TANDA/SYMBOLS

Data tidak tersedia/ <i>Data not available</i>	: ...
Tidak ada atau nol / <i>Null or zero</i>	: -
Data dapat diabaikan/ <i>Data negligible</i>	: 0
Tanda decimal/ <i>Decimal point</i>	: ,
Data tidak dapat ditampilkan/ <i>Not applicable</i>	: NA
Angka estimasi/ <i>Estimated figures</i>	: e
Angka diperbaiki/ <i>Revised figures</i>	: r
Angka sementara/ <i>Preliminary figures</i>	: x
Angka sangat sementara/ <i>Very preliminary figures</i>	: xx
Angka sangat sangat sementara/ <i>Very very preliminary figures</i>	: xxx

2. SATUAN/UNITS

barel/ <i>barrel</i>	: 158,99 liter/ <i>litres</i> = 1/6,2898 m ³
hektar (ha)/ <i>hectare (ha)</i>	: 10 000 m ²
kilometer (km)/ <i>kilometres (km)</i>	: 1 000 meter/ <i>meters (m)</i>
knot/ <i>knot</i>	: 1,8523 km/jam (<i>km/hour</i>)
kuintal/ <i>quintal</i>	: 100 kg
KWh	: 1 000 Watt hour
MWh	: 1 000 KWh
liter (untuk beras)/ <i>litre (for rice)</i>	: 0,80 kg
MMSCF	: 1/35,3 m ³
metrik ton (m.ton)/ <i>metric ton (m. ton)</i>	: 0,98421 long ton = 1 000 kg
ons/ <i>ounce</i>	: 28,31 gram/ <i>grams</i>
ton	: 1 000 kg

Satuan lain: buah, dus, butir, helai/lembar, kaleng, batang, pulsa, ton kilometer (ton-km), jam, menit, persen (%).

Other units: unit, pack, pieces, sheet, tin, pulse, ton-kilometres(ton-km), hour, minute, percent (%).

Perbedaan angka di belakang koma disebabkan oleh pembulatan angka.

The difference in decimal numbers is caused by rounding.

DAFTAR SINGKATAN/LIST OF ABBREVIATION

SI	: Stasiun Iklim/ <i>Climate Station</i>
SMPK	: Stasiun Meterologi Pertanian Khusus/ <i>Special Agricultural Meteorological Station</i>
t.t	: Tempat tidur/ <i>Bed</i>
BCG	: Bacillus Calmette Guerin
DPT	: Difteri, Pertusis, Tetanus/ <i>Diphtheria, Tetanus, and Pertussis</i>
TT	: Tetanus Toxoid
IOT	: Industri Obat Tradisional/ <i>Traditional Medicine Industry</i>
IKOT	: Industri Kecil Obat Tradisional/ <i>Traditional Medicine Small Industry</i>
Alkes	: Alat kesehatan/ <i>Health Kits</i>
PKRT	: Perbekalan Kesehatan Rumah tangga/ <i>Household Health Logistics</i>
Kompl	: Komplemen/ <i>Complement</i>
IRTP	: Industri Pangan Produksi Rumah Tangga/ <i>Foods Home Industry</i>
PBF	: Pedagang Besar Farmasi/ <i>Pharmacy Whole-seller</i>
GFK	: Gudang Farmasi Kab/Kota/Regency/ <i>Municipality Pharmacy Warehouse</i>
RB	: Rumah Bersalin/ <i>Delivery House</i>
Pustu	: Puskesmas pembantu/ <i>Auxiliary Public Health Center</i>
BP	: Balai Pengobatan/ <i>Polyclinic</i>
TPS	: Tempat Pembuangan Sampah Sementara / <i>landfill</i>
Jamkesmas	: Jaminan kesehatan masyarakat miskin/ <i>Poor public health insurance</i>
PJKMU	: Program Jaminan Kesehatan Masyarakat Umum/ <i>General Public Health Insurance Program</i>
SIUP	: Surat Ijin Usaha Perdagangan/ <i>Trading Permission Letter</i>
TDP	: Tanda Daftar Perusahaan/ <i>Company Registration Identity</i>
API	: Angka Pengenal Importir/ <i>Importer's Identity Number</i>

The background features a stylized, layered design of green leaves and branches. The leaves are in various shades of green, from light to dark, and are arranged in a way that creates a sense of depth and movement. The branches are white and curve through the composition. The overall aesthetic is clean and modern, with a focus on natural elements.

BAB 1

GEOGRAFI
GEOGRAPHY

PENJELASAN TEKNIS

1. Secara astronomis, Indonesia terletak antara 6' Lintang Utara dan 11' Lintang Selatan dan antara 95'-141' Bujur Timur dan dilalui oleh garis ekuator atau garis khatulistiwa yang terletak pada garis lintang 0'.
2. Berdasarkan posisi geografisnya, Kecamatan Kaidipang memiliki batas-batas: Utara - Laut Sulawesi; Selatan - Kabupaten Bolaang Mongondow Selatan; Barat - Kecamatan Pinogaluman; Timur - Kecamatan Bolang Itang Barat.
3. Kecamatan Kaidipang terdiri dari 15 desa. Luas keseluruhan mencapai 157,07 km².
4. Jarak ke ibukota kecamatan adalah jarak tempuh yang sering dilalui oleh warga.

TECHNICAL NOTES

1. *Astronomically, Indonesia is located between 6' North Latitude and 11' South Latitude and between 95'-141' East Longitude and lies on equator line located at 0' latitude line.*
2. *In terms of geographic position, Bintauna Subdistrict has boundaries as follows: North - Sulawesi Sea; South - Bolaang Mongondow Selatan Regency; West - Pinogaluman Subdistrict; East - Bolang Itang Barat Subdistrict.*
3. *Bintauna Subdistrict has 15 villages. The overall broad reach 157,07 km².*
4. *Distance to the capital is the distance traveled by residents.*

<https://bolmutkab.bps.go.id>

ULASAN

Luas daratan wilayah Kecamatan Bintauna adalah sebesar 157,07 km².

Jarak desa/kelurahan ke kantor camat dan kantor bupati/walikota yaitu:

Komus Dua - 11 km - 10 km

Solo - 11 km - 11 km

Inomunga - 3 km - 3 km

Boroko - 1 km - 1 km

Boroko Timur - 1 km - 1 km

Bigo - 1 km - 1 km

Kuala - 2 km - 2 km

Pontak - 4 km - 4 km

Kuala Utara - 3 km - 4 km

Komus Dua Timur - 7 km - 6 km

Inomunga Utara - 6 km - 6 km

Bigo Selatan - 2 km - 2 km

Soligir - 5 km - 5 km

Boroko Utara - 1 km - 2 km

Gihang - 4 km - 5 km

DESCRIPTION

The land area of Bintauna Subdistrict is 157,07 km².

The distance from the village/kelurahan to the subdistrict office and regency/municipal office is:

Komus Dua - 11 km - 10 km

Solo - 11 km - 11 km

Inomunga - 3 km - 3 km

Boroko - 1 km - 1 km

Boroko Timur - 1 km - 1 km

Bigo - 1 km - 1 km

Kuala - 2 km - 2 km

Pontak - 4 km - 4 km

Kuala Utara - 3 km - 4 km

Komus Dua Timur - 7 km - 6 km

Inomunga Utara - 6 km - 6 km

Bigo Selatan - 2 km - 2 km

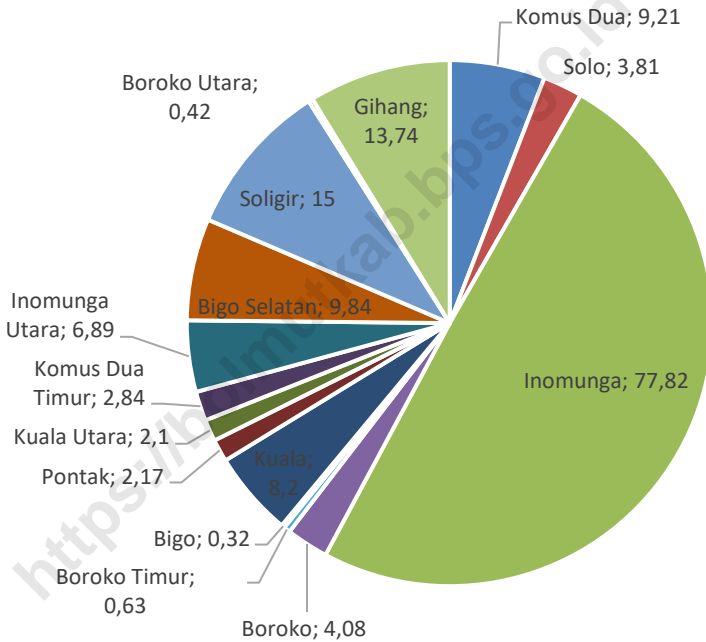
Soligir - 5 km - 5 km

Boroko Utara - 1 km - 2 km

Gihang - 4 km - 5 km

Gambar 1.1
Figures

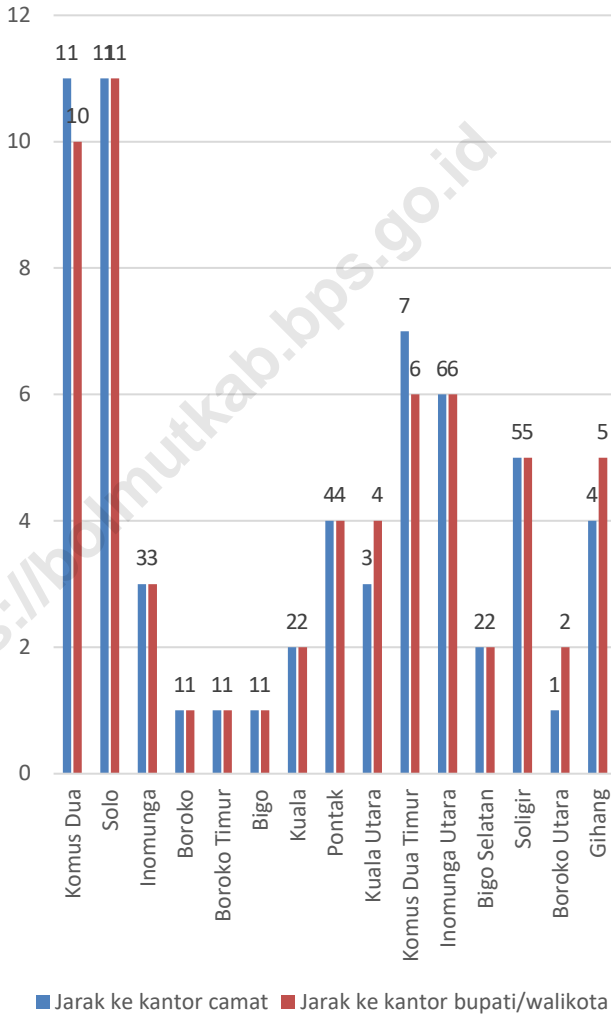
Luas Daerah menurut Desa/Kelurahan (%), 2021
Total Area by Village/Kelurahan (%), 2021



Sumber/Source : BPS, Pendataan Potensi Desa (Podes) 2021/BPS-Statistics Indonesia, Village Potential Data Collecting 2021

Gambar 1.2
Figures

Jarak ke Ibukota Kecamatan Menurut Desa/Kelurahan di Kecamatan Kaidipang (km), 2021
Distance to the Subdistrict Capital by Village/Kelurahan in Kaidipang Subdistrict (km), 2021



Sumber/Source : BPS, Pendataan Potensi Desa (Podes) 2021/BPS-Statistics Indonesia, Village Potential Data Collecting 2021

Tabel 1.1
Table

Letak Astronomis Menurut Desa/Kelurahan di Kecamatan Kaidipang, 2021
Astronomy Location by Villages/Kelurahan in Kaidipang Subdistrict, 2021

Desa/Kelurahan <i>Village/Kelurahan</i>	Garis Lintang <i>Latitude</i>	Garis Bujur <i>Longitude</i>
(1)	(2)	(3)
1. Komus Dua	0,902	123,232
2. Solo	0,936	123,211
3. Inomunga	0,914	123,244
4. Boroko	0,910	123,263
5. Boroko Timur	0,910	123,269
6. Bigo	0,903	123,267
7. Kuala	0,913	123,278
8. Pontak	0,886	123,275
9. Kuala Utara	0,905	123,274
10. Komus Dua Timur	0,898	123,224
11. Inomunga Utara	0,934	123,241
12. Bigo Selatan	0,900	123,265
13. Soligir	0,882	123,278
14. Boroko Utara	0,909	123,269
15. Gihang	0,878	123,273

Catatan/Note: ...

Sumber/Source: Aparat Desa/Kelurahan (Lurah/Sangadi/Sekretaris)/ Village/Kelurahan Apparatus (Lurah/Sangadi/Secretary)

Tabel 1.2
Table

Batas Desa Menurut Desa/Kelurahan di Kecamatan Kaidipang, 2021
Villages/Kelurahan Boundary by Villages/Kelurahan in Kaidipang Subdistrict, 2021

Desa/Kelurahan Village/Kelurahan	Batas Utara Northern Boundary	Batas Selatan Southern Boundary
(1)	(2)	(3)
1. Komus Dua	Desa Komus I	Hutan Lindung
2. Solo	Laut Sulawesi	Desa Komus II Timur
3. Inomunga	Desa Inomunga Utara	Desa Bigo Selatan
4. Boroko	Laut Sulawesi	Desa Bigo
5. Boroko Timur	Desa Boroko Utara	Desa Bigo
6. Bigo	Boroko Timur	Desa Bigo Selatan
7. Kuala	Desa Kuala Utara	Desa Pontak, Soligir
8. Pontak	Desa Kuala	Desa Gihang
9. Kuala Utara	Laut Sulawesi	Desa Kuala
10. Komus Dua Timur	Desa Solo	Hutan Lindung
11. Inomunga Utara	Laut Sulawesi	Desa Inomunga
12. Bigo Selatan	Hutan Lindung	Desa Bigo
13. Soligir	Desa Pontak	Desa Gihang
14. Boroko Utara	Laut Sulawesi	Desa Boroko
15. Gihang	Desa Pontak	Desa Bigo Selatan

Lanjutan Tabel/*Continued Table 1.2*

Desa/Kelurahan Village/Kelurahan	Batas Barat Western Boundary	Batas Timur Eastern Boundary
(1)	(2)	(3)
1. Komus Dua	Desa Tuntung Timur	Desa Komus II Timur
2. Solo	Desa Komus I	Desa Inomunga Utara
3. Inomunga	Desa Komus II Timur	Desa Boroko
4. Boroko	Desa Inomunga	Desa Boroko Timur
5. Boroko Timur	Desa Boroko	Desa Kuala
6. Bigo	Desa Boroko	Desa Kuala Induk
7. Kuala	Desa Boroko Timur	Desa Talaga Tomuagu
8. Pontak	Desa Bigo Selatan	Desa Soligir
9. Kuala Utara	Desa Boroko Timur	Desa Talaga Tomuagu
10. Komus Dua Timur	Desa Komus II	Desa Inomunga
11. Inomunga Utara	Desa Solo	Desa Boroko
12. Bigo Selatan	Desa Boroko	Desa Kuala/Pontak
13. Soligir	Desa Pontak	Desa Tomuagu
14. Boroko Utara	Desa Boroko	Desa Boroko Timur
15. Gihang	Desa Bigo Selatan	Desa Soligir

Catatan/*Note:* ...

Sumber/*Source:* Aparat Desa/Kelurahan (Lurah/Sangadi/Sekretaris)/ *Village/Kelurahan Apparatus (Lurah/Sangadi/Secretary)*

Tabel 1.3
Table

Luas Daerah Menurut Desa/Kelurahan di Kecamatan Kaidipang, 2021
Total Area by Villages/Kelurahan in Kaidipang Subdistrict, 2021

Desa/Kelurahan Village/Kelurahan	Luas Total Area (km²/sq.km)	Persentase terhadap Luas Kecamatan Percentage to Subdistrict Area
(1)	(2)	(3)
1. Komus Dua	9,21	5,86
2. Solo	3,81	2,43
3. Inomunga	77,82	49,54
4. Boroko	4,08	2,59
5. Boroko Timur	0,63	0,40
6. Bigo	0,32	0,20
7. Kuala	8,2	5,22
8. Pontak	2,17	1,38
9. Kuala Utara	2,1	1,34
10. Komus Dua Timur	2,84	1,81
11. Inomunga Utara	6,89	4,39
12. Bigo Selatan	9,84	6,26
13. Soligir	15,00	9,55
14. Boroko Utara	0,42	0,27
15. Gihang	13,74	8,75
Kecamatan Kaidipang	157,07	100

Catatan/Note: ...

Sumber/Source: BPS, Pendataan Potensi Desa (Podes) 2021/BPS-Statistics Indonesia, Village Potential Data Collecting 2021

Tabel 1.4
Table

Jarak ke Kantor Camat dan Kantor Bupati/Walikota Menurut Desa/Kelurahan di Kecamatan Kaidipang (km), 2021
Distance to the Subdistrict Office and Regency/Municipal Office by Villages/Kelurahan in Kaidipang Subdistrict (km),

Desa/Kelurahan Village/Kelurahan	Jarak ke Kantor Camat Distance to Subdistrict Office	Jarak ke Kantor Bupati/ Walikota Distance to Regency/Municipal Office
(1)	(2)	(3)
1. Komus Dua	11	10
2. Solo	11	11
3. Inomunga	3	3
4. Boroko	1	1
5. Boroko Timur	1	1
6. Bigo	1	1
7. Kuala	2	2
8. Pontak	4	4
9. Kuala Utara	3	4
10. Komus Dua Timur	7	6
11. Inomunga Utara	6	6
12. Bigo Selatan	2	2
13. Soligir	5	5
14. Boroko Utara	1	2
15. Gihang	4	5

Catatan/Note: ...

Sumber/Source: BPS, Pendataan Potensi Desa (Podes) 2021/BPS-Statistics Indonesia, Village Potential Data Collecting 2021

Tabel 1.5
Table

**Nama-Nama Sungai yang Melintas Menurut Desa/
Kelurahan di Kecamatan Kaidipang, 2021**
**River Names by Villages/Kelurahan in Kaidipang Subdistrict,
2021**

Desa/Kelurahan Village/Kelurahan		Nama Sungai yang Melintas River Names		
(1)	(2)	(3)	(4)	
1. Komus Dua	Mala	Tuntung	Sebe	
2. Solo	Magna	Solo	Batupayo	
3. Inomunga	Sapaboyug	Batumini	-	
4. Boroko	Keakar	Air Belanda	Ledit	
5. Boroko Timur	-	-	-	
6. Bigo	-	-	-	
7. Kuala	Lumantap	-	-	
8. Pontak	-	-	-	
9. Kuala Utara	Lami-Lami	-	-	
10. Komus Dua Timur	Mawawo	Sebe	Labo	
11. Inomunga Utara	Beatrix	-	-	
12. Bigo Selatan	Kolase	-	-	
13. Soligir	Tominu	Salurango	Liango	
14. Boroko Utara	-	-	-	
15. Gihang	Pontak	Manggalaka	-	

Catatan/Note: ...

Sumber/Source: Aparat Desa/Kelurahan (Lurah/Sangadi/Sekretaris)/ Village/Kelurahan Apparatus (Lurah/Sangadi/Secretary)

Tabel 1.6
Table

**Nama-Nama Gunung yang Melintas Menurut Desa/
Kelurahan di Kecamatan Kaidipang, 2021**
*Mountain Names by Villages/Kelurahan in Kaidipang
Subdistrict, 2021*

Desa/Kelurahan <i>Village/Kelurahan</i>		Nama Gunung yang Melintas <i>Mountain Names</i>		
(1)	(2)	(3)	(4)	
1. Komus Dua	Gogugu	-	-	
2. Solo	Solo	Sokoputa	Dolongulu	
3. Inomunga	Pomomotula	Batumini	-	
4. Boroko	-	-	-	
5. Boroko Timur	-	-	-	
6. Bigo	-	-	-	
7. Kuala	Gulantu	Pomomundua	Lipubogu	
8. Pontak	-	-	-	
9. Kuala Utara	Lipubogu	Pomomundua	Lumadung	
10. Komus Dua Timur	Gogugu	Pomomotula	-	
11. Inomunga Utara	Solo	-	-	
12. Bigo Selatan	Gulantu	Longiti	Popalito	
13. Soligir	Lomogu	Huta Mopuha	Tula-Tula	
14. Boroko Utara	Batu Pinagut	-	-	
15. Gihang	Manggalaka	-	-	

Catatan/Note: ...

Sumber/Source: Aparat Desa/Kelurahan (Lurah/Sangadi/Sekretaris)/ *Village/Kelurahan Apparatus (Lurah/Sangadi/Secretary)*

The background features a stylized, layered design of green leaves and branches. The leaves are in various shades of green, from light to dark, and are arranged in a way that creates a sense of depth and movement. The branches are white and curve through the composition. The overall aesthetic is clean and modern, with a focus on natural elements.

BAB 2

PEMERINTAHAN
GOVERNMENT

<https://oolmutkaindonesia.go.id>

PENJELASAN TEKNIS

1. Desa adalah desa dan desa adat atau yang disebut dengan nama lain, selanjutnya disebut Desa adalah kesatuan masyarakat hukum yang memiliki batas wilayah yang berwenang untuk mengatur dan mengurus urusan pemerintahan, kepentingan masyarakat setempat berdasarkan prakarsa masyarakat, hak asal usul, dan/atau hak tradisional yang diakui dan dihormati dalam system Pemerintahan Negara Kesatuan Republik Indonesia (Undang-Undang Nomor 6 Tahun 2014 tentang Desa).
2. Kelurahan adalah suatu wilayah yang dipimpin oleh seorang Lurah sebagai perangkat daerah kabupaten dan atau daerah kota di bawah kecamatan (Undang-Undang No. 32 Tahun 2004 tentang Pemerintahan Daerah).

TECHNICAL NOTES

1. *Village is village and custom village or that is called by other terms, hereinafter referred to as the village is the unity of the legal community who have territorial boundaries that are authorized to regulate and manage government affairs, the interest of local communities based on community initiatives, the origin and local customs that are acknowledged and respected within the unitary System of Government Republic of Indonesia (Law No. 6 Year 2014 about Village).*
2. *Sub-district is an area that is led by a sub-district head (Lurah) as an apparatus of regency and or city under the district (Law No.32 Year 2004 about Local Governmental).*

<https://bolmutkab.bps.go.id>

ULASAN

Kecamatan Kaidipang merupakan bagian dari Kabupaten Bolaang Mongondow Utara yang terdiri dari 15 Desa.

Pada tahun 2021, kepala desa/lurah dan sekretaris desa/kelurahan di Kecamatan Bintauna paling banyak berjenis kelamin laki-laki.

DESCRIPTION

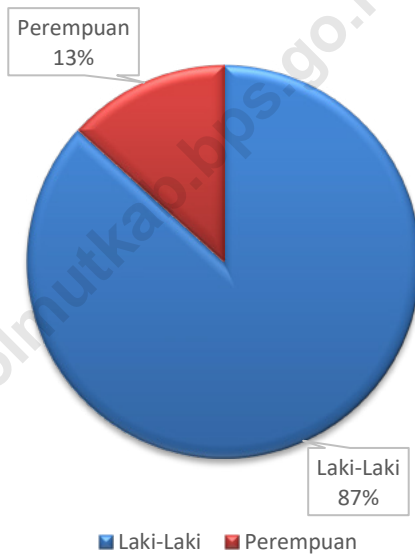
Kaidipang Subdistrict is a part of Bolaang Mongondow Utara Regency has 15 villages.

In 2021, the head of village/lurah and the secretary of the village/kelurahan in Bintauna Subdistrict are mostly men.

<https://bolmutkab.bps.go.id>

Gambar 2.1
Figures

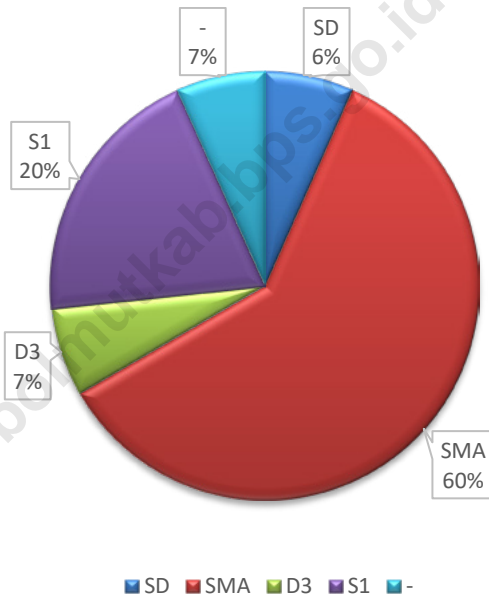
Persentase Kepala Desa (Sangadi)/Lurah menurut Jenis Kelamin di Kecamatan Kaidipang, 2021
Percentage of Village Head/Lurah by Gender in Kaidipang Subdistrict, 2021



Sumber/Source : Aparat Desa/Kelurahan (Lurah/Sangadi/Sekretaris Desa)/ Village/Kelurahan Apparatus (Lurah/Sangadi/Village Secretary)

Gambar 2.2
Figures

Persentase Kepala Desa (Sangadi)/Lurah menurut Pendidikan Terakhir di Kecamatan Kaidipang, 2021
Percentage of Village Head/Lurah by Educational Level in Kaidipang Subdistrict, 2021



Sumber/Source : Aparat Desa/Kelurahan (Lurah/Sangadi/Sekretaris Desa)/ Village/Kelurahan Apparatus (Lurah/Sangadi/Village Secretary)

2.1 WILAYAH ADMINISTRATIF ADMINISTRATIVE AREA

Tabel 2.1.1 **Jumlah Dusun, Rukun Warga (RW), dan Rukun Tetangga (RT) Menurut Desa/Kelurahan di Kecamatan Kaidipang, 2021**
Table *Number of Dusun, Rukun Warga, and Rukun Tetangga by Villages/Kelurahan in Kaidipang Subdistrict, 2021*

Desa/Kelurahan <i>Village/Kelurahan</i>	Dusun <i>Dusun</i>	Rukun Warga (RW) <i>Rukun Warga</i>	Rukun Tetangga (RT) <i>Rukun Tetangga</i>
(1)	(2)	(3)	(4)
1. Komus Dua	3	-	-
2. Solo	3	-	-
3. Inomunga	3	-	-
4. Boroko	4	-	-
5. Boroko Timur	3	-	-
6. Bigo	3	-	-
7. Kuala	3	-	-
8. Pontak	3	-	-
9. Kuala Utara	3	-	-
10. Komus Dua Timur	2	-	-
11. Inomunga Utara	2	-	-
12. Bigo Selatan	3	-	-
13. Soligir	2	-	-
14. Boroko Utara	3	-	-
15. Gihang	4	-	-
Nama Kecamatan			

Catatan/Note: ...

Sumber/Source: Aparat Desa/Kelurahan (Lurah/Sangadi/Sekretaris Desa)/ *Village/Kelurahan Apparatus (Lurah/Sangadi/Village Secretary)*

2.2 SUMBER DAYA MANUSIA HUMAN RESOURCES

Tabel 2.2.1 Kepala Desa (Sangadi) Menurut Desa/Kelurahan, Jenis Kelamin dan Pendidikan di Kecamatan Kaidipang, 2021
Table 2.2.1 Village Head by Villages/Kelurahan, Sex, and Educational Level in Kaidipang Subdistrict, 2021

Desa/Kelurahan Village/Kelurahan	Nama Kepala Desa Name of Village Head	Jenis Kelamin Sex	Pendidikan Educational Level
(1)	(2)	(3)	(4)
1. Komus Dua	Pirsen Tahulanding	Laki-Laki	SMA
2. Solo	Bachtiar Kaingat	Laki-Laki	D3
3. Inomunga	Sahril Datuela	Laki-Laki	S1
4. Boroko	Teddy Van Solang	Laki-Laki	S1
5. Boroko Timur	Robby Pakay	Laki-Laki	SMA
6. Bigo	Irwan Pontoh	Laki-Laki	SMA
7. Kuala	Israpil Mokodon	Laki-Laki	SMA
8. Pontak	Badria Buhang	Perempuan	SMA
9. Kuala Utara	Suldin Hapili	Laki-Laki	SMA
10. Komus Dua Timur	Elisabet Kansil	Perempuan	SMA
11. Inomunga Utara	Fahrudin Pontoh	Laki-Laki	SD
12. Bigo Selatan	Isran Suleman	Laki-Laki	SMA
13. Soligir	Amrin Mooduta	Laki-Laki	
14. Boroko Utara	Rockyanto Hapili	Laki-Laki	SMA
15. Gihang	Mustapa Abdullah	Laki-Laki	S1

Catatan/Note: ...

Sumber/Source: Aparat Desa/Kelurahan (Lurah/Sangadi/Sekretaris Desa)/ Village/Kelurahan Apparatus (Lurah/Sangadi/Village Secretary)

Tabel 2.2.2
Table

Nama Sekretaris Desa Menurut Desa/Kelurahan di Kecamatan Kaidipang, 2021
Village Secretary by Villages/Kelurahan in Kaidipang Subdistrict, 2021

Desa/Kelurahan Village/Kelurahan	Nama Sekretaris Desa Name of Village Secretary	Jenis Kelamin Sex	Pendidikan Educational Level
(1)	(2)	(3)	(4)
1. Komus Dua	Yusak Balasasa	Laki-Laki	SMA
2. Solo	Yepta Salendur	Laki-Laki	SMA
3. Inomunga	Alpian Patilima	Laki-Laki	SMA
4. Boroko	Moh. Afandi Harundja	Laki-Laki	D3
5. Boroko Timur	Mersia Paulus	Perempuan	D3
6. Bigo			
7. Kuala	Moh. Fazrin Hangkiho	Laki-Laki	S1
8. Pontak	Deysi Susanti Sosiang	Perempuan	S1
9. Kuala Utara	Himran Mareteng	Laki-Laki	SMA
10. Komus Dua Timur	Elda Nesare	Perempuan	SMK
11. Inomunga Utara	Ismail Papeo	Laki-Laki	SMA
12. Bigo Selatan	Santika Aku	Perempuan	SMK
13. Soligir	Yeti Mokodompis	Perempuan	
14. Boroko Utara	Nur Safitri Pontoh	Perempuan	S1
15. Gihang	Anita Tombakan	Perempuan	SMA

Catatan/Note: ...

Sumber/Source: Aparat Desa/Kelurahan (Lurah/Sangadi/Sekretaris Desa)/ Village/Kelurahan Apparatus (Lurah/Sangadi/Village Secretary)

Tabel 2.2.3
Table

**Nama Ketua Badan Permusyawaratan Desa (BPD)
Menurut Desa/Kelurahan di Kecamatan Kaidipang, 2021
Head of Village Council by Villages/Kelurahan in Kaidipang
Subdistrict, 2021**

Desa/Kelurahan Village/Kelurahan	Ketua Badan Permusyawaratan Desa (BPD) Village Council
(1)	(2)
1. Komus Dua	Johanis Pantas
2. Solo	Yoel Sagilateng
3. Inomunga	Moh. Nawir Papeo
4. Boroko	Ibrahim Datukramat
5. Boroko Timur	Tilaar Sony
6. Bigo	Imran Buhobang
7. Kuala	Tahar Latif
8. Pontak	Wisman Korompot
9. Kuala Utara	Moh. Zulkifli Muliling
10. Komus Dua Timur	Nova Ani Munde
11. Inomunga Utara	Hasan Papeo
12. Bigo Selatan	Dedy Karto Tanaijo
13. Soligir	Abd. Safar Van Gobel
14. Boroko Utara	Iswan Syaban
15. Gihang	Liliana Korompot

Catatan/Note: ...

Sumber/Source: Aparat Desa/Kelurahan (Lurah/Sangadi/Sekretaris Desa)/ Village/Kelurahan Apparatus (Lurah/Sangadi/Village Secretary)

Tabel 2.2.4
Table

Status dan Klasifikasi Desa Menurut Desa/Kelurahan di Kecamatan Kaidipang, 2021
Status and Classification by Villages/Kelurahan in Kaidipang Subdistrict, 2021

Desa/Kelurahan <i>Village/Kelurahan</i>	Status <i>Status</i>	Klasifikasi <i>Classification</i>
(1)	(2)	(3)
1. Komus Dua	Definitif	Swadaya
2. Solo	Definitif	Swadaya
3. Inomunga	Definitif	Swakarsa
4. Boroko	Definitif	Swadaya
5. Boroko Timur	Definitif	Swadaya
6. Bigo	Definitif	Swakarya
7. Kuala	Definitif	Swakarya
8. Pontak	Definitif	Swadaya
9. Kuala Utara	Definitif	Swakarsa
10. Komus Dua Timur	Definitif	Swadaya
11. Inomunga Utara	Definitif	Lainnya
12. Bigo Selatan	Definitif	Swadaya
13. Soligir	Definitif	Swadaya
14. Boroko Utara	Definitif	Swakarsa
15. Gihang	Definitif	Swakarsa

Catatan/Note: ...

Sumber/Source: Aparat Desa/Kelurahan (Lurah/Sangadi/Sekretaris Desa)/ Village/Kelurahan Apparatus (Lurah/Sangadi/Village

Tabel
Table 2.2.5

**Jumlah Aparatur Pemerintah Desa Menurut Desa/
Kelurahan di Kecamatan Kaidipang, 2021**
*Number of Village Officials by Villages/Kelurahan in
Kaidipang Subdistrict, 2021*

Desa/Kelurahan Village/Kelurahan	Sekretariat¹ Secretariat¹	Pelaksana Teknis Technical Implementation	Pelaksana Kewilayahan Head of Dusun	Pegawai Lainnya Other Village Officials
(1)	(2)	(3)	(4)	(5)
1. Komus Dua	4	3	3	2
2. Solo	4	3	3	2
3. Inomunga	3	3	3	2
4. Boroko	5	3	4	4
5. Boroko Timur	5	3	3	6
6. Bigo	3	2	3	3
7. Kuala	4	3	3	4
8. Pontak	4	1	3	2
9. Kuala Utara	5	3	3	4
10. Komus Dua Timur	3	3	2	4
11. Inomunga Utara	3	1	2	2
12. Bigo Selatan	3	2	3	3
13. Soligir	3	2	2	2
14. Boroko Utara	4	3	3	3
15. Gihang	5	3	4	2

Catatan/Note: ¹Termasuk Kepala Urusan Tata Usaha dan Umum, Kepala Urusan Keuangan dan Kepala Urusan Perencanaan/Include Head of Administration, Head of Finance and Head of Personnel Planning

Sumber/Source: BPS, Pendataan Potensi Desa (Podes) 2021/BPS-Statistics Indonesia, Village Potential Data Collecting 2021

Tabel
Table 2.2.6

Jumlah Anggota Badan Permusyawaratan Desa (BPD) dan Lembaga Pemberdayaan Masyarakat (LPM) Desa Menurut Desa/Kelurahan di Kecamatan Kaidipang, 2021
Number of Village Council Official and Institute for Community Empowerment Official by Villages/Kelurahan in Kaidipang Subdistrict, 2021

Desa/Kelurahan Village/Kelurahan	Badan Permusyawaratan Desa (PMD) Village Council	Lembaga Pemberdayaan Masyarakat Institute for Community Empowerment
(1)	(2)	(3)
1. Komus Dua	5	4
2. Solo	5	5
3. Inomunga	5	5
4. Boroko	5	5
5. Boroko Timur	5	5
6. Bigo	4	3
7. Kuala	5	4
8. Pontak	5	5
9. Kuala Utara	5	3
10. Komus Dua Timur	4	5
11. Inomunga Utara	5	4
12. Bigo Selatan	5	
13. Soligir	5	5
14. Boroko Utara	5	4
15. Gihang	5	5

Catatan/Note: ...

Sumber/Source: Aparat Desa/Kelurahan (Lurah/Sangadi/Sekretaris Desa)/ Village/Kelurahan Apparatus (Lurah/Sangadi/Village Secretary)

Tabel 2.2.7
Table

Jumlah Penerima Pendapatan Asli Daerah (PAD), Dana Desa (DD), dan Alokasi Dana Desa (ADD) Menurut Desa/Kelurahan di Kecamatan Kaidipang, 2021
Number of Original Local Government Revenue, Village Fund, and Village Fund Allocation by Villages/Kelurahan in Kaidipang Subdistrict, 2021

Desa/Kelurahan Village/Kelurahan	Pendapatan Asli Daerah (PAD) Original Local Government Revenue	Dana Desa (DD) Village Fund	Alokasi Dana Desa (ADD) Village Fund Allocation
(1)	(2)	(3)	(4)
1. Komus Dua			
2. Solo			
3. Inomunga			
4. Boroko			
5. Boroko Timur			
6. Bigo			
7. Kuala			
8. Pontak			
9. Kuala Utara			
10. Komus Dua Timur			
11. Inomunga Utara			
12. Bigo Selatan			
13. Soligir			
14. Boroko Utara			
15. Gihang			

Catatan/Note: ...

Sumber/Source: Aparat Desa/Kelurahan (Lurah/Sangadi/Sekretaris Desa)/ Village/Kelurahan Apparatus (Lurah/Sangadi/Village Secretary)

The background features a stylized, layered design of green leaves and branches. The leaves are in various shades of green, from light to dark, and are arranged in a way that creates a sense of depth and movement. The branches are white and curve through the composition. The overall aesthetic is clean and modern, with a focus on natural elements.

BAB 3

PENDUDUK *POPULATION*

<https://oolmutkalahp.com.id>

PENJELASAN TEKNIS

1. Penduduk Indonesia adalah semua orang yang berdomisili di wilayah teritorial Indonesia, mencakup Warga Negara Indonesia (WNI) dan Warga Negara Asing (WNA) yang telah menetap selama satu tahun atau lebih atau berencana menetap di wilayah Indonesia selama minimal satu tahun. Pada sensus sebelumnya referensi waktu dalam konsep kependudukan adalah enam bulan. Perubahan ini didasari oleh UU No. 24 Tahun 2013 tentang Perubahan atas UU No. 23 Tahun 2006 tentang Administrasi Kependudukan pada Pasal 15.
2. Rasio jenis kelamin adalah perbandingan antara jumlah penduduk laki-laki dan jumlah penduduk perempuan pada suatu daerah dan waktu tertentu, yang biasanya dinyatakan dalam banyaknya penduduk laki-laki per 100 perempuan. Perbandingan antara penduduk laki-laki dan penduduk perempuan pada suatu wilayah dan waktu tertentu. Biasanya dinyatakan dengan banyaknya penduduk laki-laki untuk 100 penduduk perempuan.

TECHNICAL NOTES

1. *The population of Indonesia are all people who live in Indonesia's territory, including Indonesian citizens and foreign citizens who have lived for one year or more or plan to stay in Indonesia territory for at least one year. In the previous census the time reference in the population concept was six months. This change is based on Law no.24 of 2013 concerning Amendments to Law no. 23 of 2006 concerning Population Administration in Article 15.*
2. *The sex ratio is the ratio between the number of male residents and the number of female residents in a certain area and time, which is usually expressed in terms of the number of male residents per 100 women. The comparison between the male population and the female population in a certain area and time. Usually expressed as the number of male residents for 100 female residents.*

<https://bolmutkab.bps.go.id>

ULASAN

Penduduk Kecamatan Kaidipang tahun 2021 berdasarkan data Kependudukan dan Catatan Sipil (Dukcapil) adalah sebanyak 15.207 jiwa. Sementara itu besarnya angka rasio jenis kelamin tahun 2021 penduduk laki-laki terhadap penduduk perempuan sebesar 104,48.

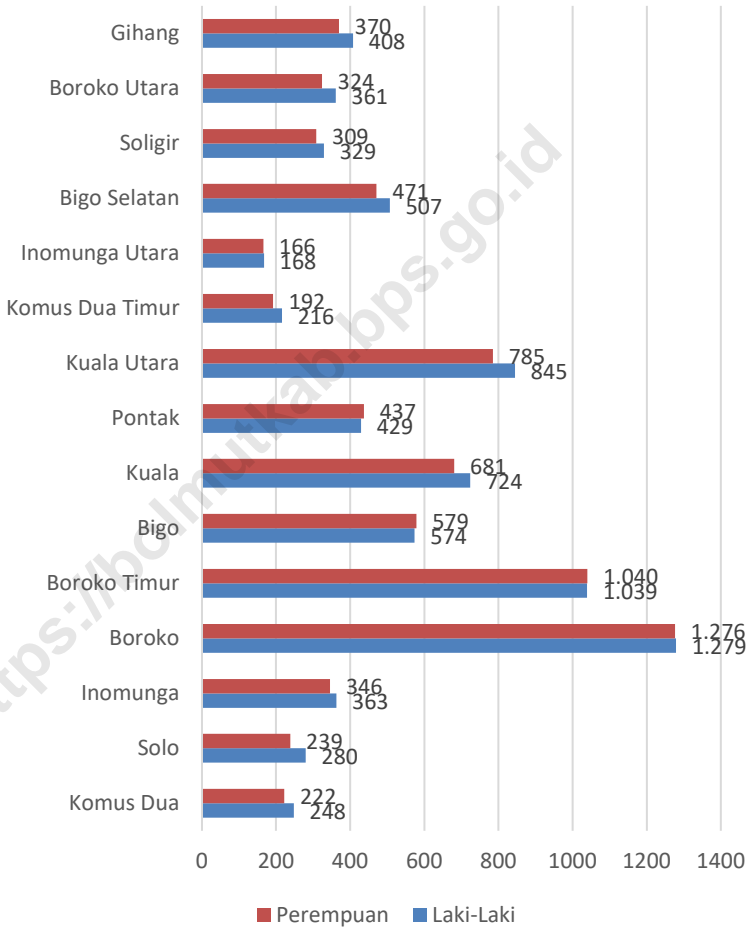
DESCRIPTION

Kaidipang Subdistrict population based on data from Population dan Civil Registration Agency for 2021 were 15.207 people. While the sex ratio in 2021 the male population towards the female population were 104,48.

<https://bolmutkab.bps.go.id>

Gambar 3.1
Figures

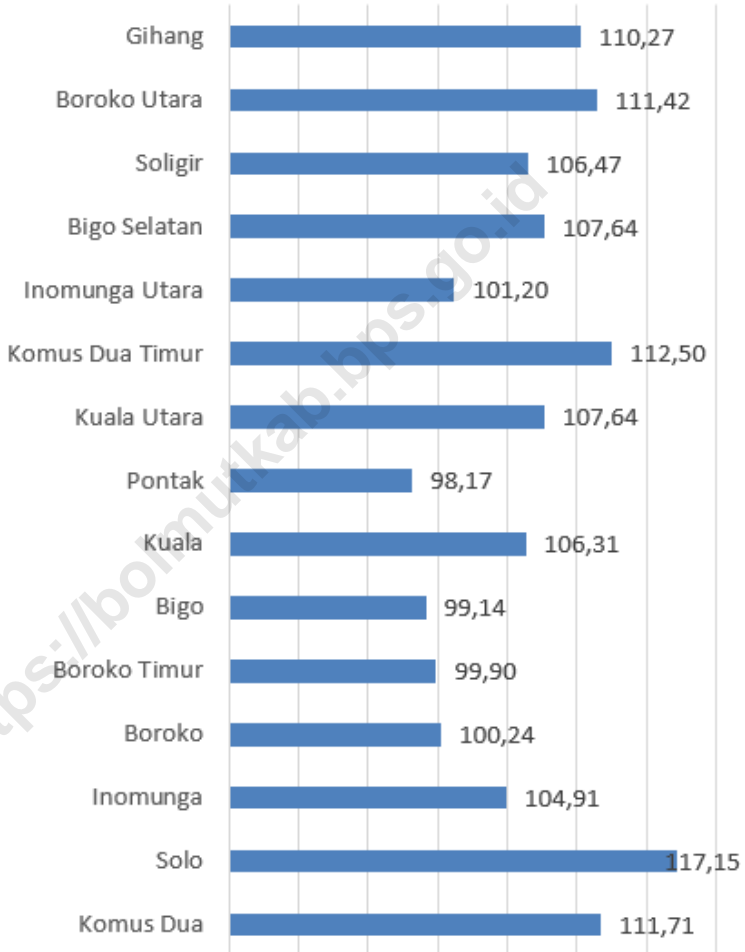
Banyaknya Penduduk Berdasarkan Jenis Kelamin dan Desa/Kelurahan di Kecamatan Kaidipang, 2021
Number of Population by Gender and Village/Kelurahan in Kaidipang Subdistrict, 2021



Sumber/Source : Dinas Kependudukan dan Pencatatan Sipil/Population and Civil Registry Office

Gambar 3.2
Figures

Rasio jenis kelamin penduduk di Kecamatan Kaidipang, 2021
Population Sex Ratio in Kaidipang Subdistrict, 2021



Sumber/Source : Dinas Kependudukan dan Pencatatan Sipil/Population and Civil Registry Office

Tabel 3.1
Table

Penduduk, Distribusi Persentase Penduduk, Kepadatan Penduduk, Rasio Jenis Kelamin Penduduk Menurut Desa/ Kelurahan di Kecamatan Kaidipang, 2021
Population, Percentage Distribution of Population, Population Density, and Population Sex Ratio by Villages/ Kelurahan in Kaidipang Subdistrict, 2021

Desa/Kelurahan <i>Village/Kelurahan</i>	Penduduk/ <i>Population</i>		
	Laki-Laki/ <i>Male</i>	Perempuan/ <i>Female</i>	Jumlah/ <i>Total</i>
(1)	(2)	(3)	(4)
1. Komus Dua	248	222	470
2. Solo	280	239	519
3. Inomunga	363	346	709
4. Boroko	1.279	1.276	2.555
5. Boroko Timur	1.039	1.040	2.079
6. Bigo	574	579	1.153
7. Kuala	724	681	1.405
8. Pontak	429	437	866
9. Kuala Utara	845	785	1.630
10. Komus Dua Timur	216	192	408
11. Inomunga Utara	168	166	334
12. Bigo Selatan	507	471	978
13. Soligir	329	309	638
14. Boroko Utara	361	324	685
15. Gihang	408	370	778
Nama Kecamatan	7.770	7.437	15.207

Lanjutan Tabel/*Continued Table 3.1*

Desa/Kelurahan Village/Kelurahan	Persentase Penduduk Percentage of Total Population	Kepadatan Penduduk (per Km²) Population Density per sq.km	Rasio Jenis Kelamin Penduduk Population Sex Ratio
(1)	(5)	(6)	(7)
1. Komus Dua	3,09	51,03	111,71
2. Solo	3,41	136,22	117,15
3. Inomunga	4,66	9,11	104,91
4. Boroko	16,80	626,23	100,24
5. Boroko Timur	13,67	3300,00	99,90
6. Bigo	7,58	3603,13	99,14
7. Kuala	9,24	171,34	106,31
8. Pontak	5,69	399,08	98,17
9. Kuala Utara	10,72	776,19	107,64
10. Komus Dua Timur	2,68	143,66	112,50
11. Inomunga Utara	2,20	48,48	101,20
12. Bigo Selatan	6,43	99,39	107,64
13. Soligir	4,20	42,53	106,47
14. Boroko Utara	4,50	1630,95	111,42
15. Gihang	5,12	56,62	110,27
Nama Kecamatan	100,00	96,82	104,48

Catatan/*Note:* ...

Sumber/*Source:* Dinas Kependudukan dan Pencatatan Sipil/*Population and Civil Registry Office*

Tabel 3.2
Table

**Jumlah Keluarga dan Keluarga Pertanian Menurut Desa/
Kelurahan di Kecamatan Kaidipang, 2021**
**Number of Family and Farmer's Family by Villages/
Kelurahan in Kaidipang Subdistrict, 2021**

Desa/Kelurahan <i>Village/Kelurahan</i>	Keluarga <i>Family</i>	Keluarga Pertanian <i>Farmer's Family</i>
(1)	(2)	(3)
1. Komus Dua	143	129
2. Solo	170	110
3. Inomunga	121	103
4. Boroko		
5. Boroko Timur	666	62
6. Bigo	351	118
7. Kuala	385	154
8. Pontak	252	200
9. Kuala Utara	477	80
10. Komus Dua Timur	119	115
11. Inomunga Utara	118	55
12. Bigo Selatan		
13. Soligir	185	175
14. Boroko Utara	836	14
15. Gihang	227	0
Nama Kecamatan		

Catatan/Note: ...

Sumber/Source: Aparatur Desa/Kelurahan (Lurah/Sangadi/Sekretaris)/ Village/Kelurahan Apparatus (Lurah/Sangadi/Secretary)

Tabel 3.3
Table

Jumlah Kelahiran dan Kematian Menurut Desa/Kelurahan di Kecamatan Kaidipang, 2021
Number of Birth and Mortality by Villages/Kelurahan in Kaidipang Subdistrict, 2021

Desa/Kelurahan Village/Kelurahan	Kelahiran Birth	Kematian Mortality
(1)	(2)	(3)
1. Komus Dua	0	0
2. Solo	3	4
3. Inomunga	7	3
4. Boroko	11	24
5. Boroko Timur		25
6. Bigo		6
7. Kuala	10	5
8. Pontak	9	9
9. Kuala Utara	9	18
10. Komus Dua Timur	0	2
11. Inomunga Utara	1	3
12. Bigo Selatan		5
13. Soligir	10	3
14. Boroko Utara	4	2
15. Gihang	5	2
Nama Kecamatan		

Catatan/Note: ...

Sumber/Source: Aparatur Desa/Kelurahan (Lurah/Sangadi/Sekretaris)/ Village/Kelurahan Apparatus (Lurah/Sangadi/Secretary)

Tabel 3.4
Table

**Penduduk Menurut Mata Pencaharian Utama dan Desa/
Kelurahan di Kecamatan Kaidipang, 2021**
*Population by Main Job and Villages/Kelurahan in
Kaidipang Subdistrict, 2021*

Desa/Kelurahan Village/Kelurahan	Petani Farmer	Nelayan Fisherman	Pedagang Seller	PNS Civil Servants
(1)	(2)	(3)	(4)	(5)
1. Komus Dua	129	8	9	7
2. Solo	150	42	9	4
3. Inomunga	103	1	23	11
4. Boroko				
5. Boroko Timur	62	39		183
6. Bigo	120	2	2	23
7. Kuala	308	6	76	59
8. Pontak	200	0	50	15
9. Kuala Utara	312	120	29	61
10. Komus Dua Timur	115	0	0	2
11. Inomunga Utara	55	30	10	0
12. Bigo Selatan	229	0	6	21
13. Solgigr	175	0	10	0
14. Boroko Utara	34	33	13	56
15. Gihang	225	0	21	7
Nama Kecamatan				

Lanjutan Tabel/*Continued Table 3.4*

Desa/Kelurahan Village/Kelurahan	Swasta Entrepreneur	TNI/Polri Army/Police	Lainnya Other
(1)	(6)	(7)	(8)
1. Komus Dua	4	0	0
2. Solo	0	0	0
3. Inomunga	85	1	1
4. Boroko			
5. Boroko Timur	123	5	0
6. Bigo	104	6	316
7. Kuala	15	5	0
8. Pontak	11	2	0
9. Kuala Utara	27	8	279
10. Komus Dua Timur	2	0	0
11. Inomunga Utara	20	1	1
12. Bigo Selatan	0	2	0
13. Soligir	0	0	0
14. Boroko Utara	145	0	301
15. Gihang	20	4	0
Nama Kecamatan			

Catatan/Note: ...

Sumber/Source: Aparatur Desa/Kelurahan (Lurah/Sangadi/Sekretaris)/ Village/Kelurahan Apparatus (Lurah/Sangadi/Secretary)



BAB 4

**SOSIAL DAN
KESEJAHTERAAN
RAKYAT**
*SOCIAL AND
WELFARE*

PENJELASAN TEKNIS

1. Jalur Pendidikan di Indonesia terdiri atas 1) pendidikan formal, 2) pendidikan nonformal, dan 3) pendidikan informal yang ketiganya dapat saling melengkapi dan memperkaya (Undang-Undang No. 20 Tahun 2014 tentang Sistem Pendidikan Nasional)
2. Jenjang Pendidikan Formal terdiri atas pendidikan dasar, pendidikan menengah, dan pendidikan tinggi. Jenis pendidikan yang diajarkan mencakup pendidikan umum, kejuruan, akademik, profesi, vokasi, keagamaan, dan khusus.

TECHNICAL NOTES

1. *The Education System in Indonesia consists of 1) a formal education, 2) non-formal education, and 3) informal education that all three can be complementary and enriching (Law No. 20 Year 2014 about The National Education System).*
2. *The Formal Education Level consists of primary education, secondary education, and high education. The kind of education that taught consists of general education, vocational, academic, professional, religious, and specific education.*

<https://bolmutkab.bps.go.id>

ULASAN

Pada tahun 2021, hampir semua fasilitas pendidikan sudah tersedia di kecamatan Kaidipang walaupun tidak tersedia merata di semua desa/kelurahan.

Hanya ada 1 desa yang memiliki pondok pesantren di Kecamatan Kaidipang.

Hampir semua keluarga di Kecamatan Kaidipang sudah menggunakan PLN.

Mayoritas penduduk di Kecamatan Kaidipang beragama Islam.

DESCRIPTION

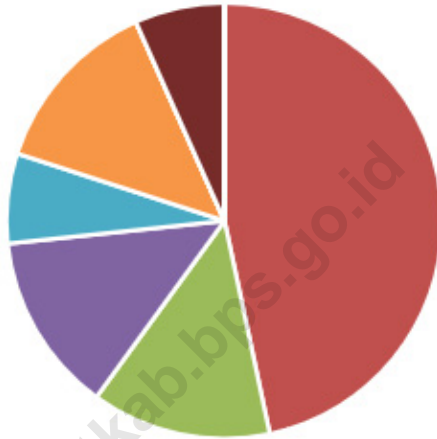
In 2021, almost all educational facilities will be available in the Kaidipang Subdistrict, although they are not evenly distributed in all villages/kelurahan.

There are only 1 villages that have Islamic boarding schools in Kaidipang Subdistrict.

Almost all families in Kaidipang Subdistrict have used PLN.

The majority of the population in Kaidipang Subdistrict is Muslim.

Gambar 4.1 Banyaknya Desa/Kelurahan Menurut Sumber Air Minum Sebagian Besar Keluarga di Kecamatan Kaidipang, 2021
Figures *Number of Villages/Kelurahan by Drinking Water Source of Majority Family in Kaidipang Subdistrict, 2021*

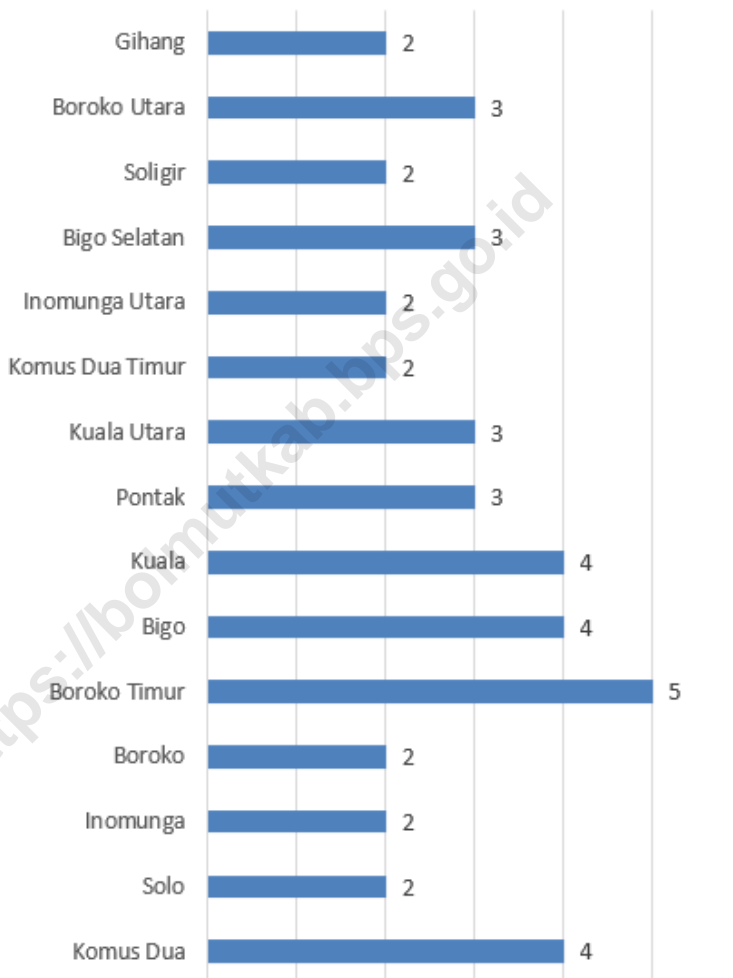


- Air Kemasan Bermerk/Branded Bottled Water
- Air Isi Ulang/Refil Water
- Leding Dengan Meteran/Metered Piped Water
- Leding Tanpa Meteran/Non Metered Piped Water
- Sumur Bor atau Pompa/Artesian Well or Pumped Water

Sumber/Source : BPS, Pendataan Potensi Desa (Podes) 2021/BPS-Statistics Indonesia, Village Potential Data Collecting 2021

Gambar 4.2
Figures

Banyaknya Anggota Linmas/Hansip Menurut Desa/Kelurahan di Kecamatan Kaidipang, 2021
Number of Security Guard by Villages/Kelurahan in Kaidipang Subdistrict, 2021



Sumber/Source : BPS, Pendataan Potensi Desa (Podes) 2021/BPS-Statistics Indonesia, Village Potential Data Collecting 2021

4.1 PENDIDIKAN EDUCATION

Tabel 4.1.1 Banyaknya Desa¹/Kelurahan yang Memiliki Fasilitas Sekolah Menurut Tingkat Pendidikan di Kecamatan Kaidipang, 2019–2021
Number of Villages¹/Kelurahan Having Educational Facilities by Educational Level in Kaidipang Subdistrict, 2019–2021

Tingkat Pendidikan Educational Level	2019	2020	2021
(1)	(2)	(3)	(4)
Sekolah Dasar (SD) Primary School	12	12	12
Madrasah Ibtidaiyah (MI) Madrasah Ibtidaiyah	2	2	2
Sekolah Menengah Pertama (SMP) Junior High School	3	3	3
Madrasah Tsanawiyah (MTs) Madrasah Tsanawiyah (MTs)	1	1	1
Sekolah Menengah Atas (SMA) Senior High School	0	0	0
Sekolah Menengah Kejuruan (SMK) Vocational High School	1	2	2
Madrasah Aliyah (MA) Madrasah Aliyah	1	1	1
Akademi/Perguruan Tinggi Academy/University	0	0	0

Catatan/Note: ¹Desa pada tabel ini termasuk Unit Permukiman Transmigrasi (UPT) yang masih dibina oleh kementerian terkait/
Villages in this table include Transmigration Settlement Unit which is still fostered by the relevant ministries.

Sumber/Source: BPS, Pendataan Potensi Desa (Podes)2019-2021/BPS-Statistics Indonesia, Village Potential Data Collecting 2019-2021

Tabel 4.1.2
Table

Jumlah Sekolah Menurut Tingkat Pendidikan di Kecamatan Kaidipang, 2020/2021 dan 2021/2022
Number of Schools by Educational Level in Kaidipang Subdistrict, 2020/2021 and 2021/2022

Tingkat Pendidikan Educational Level	Negeri/Public		Swasta/Private		Jumlah/Total	
	2020/2021	2021/2022	2020/2021	2021/2022	2020/2021	2021/2022
(1)	(2)	(3)	(4)	(5)	(6)	(7)
Taman Kanak-Kanak (TK) ¹ /Kindergarten ¹	2	2	10	9	12	11
Raudatul Athfal (RA) ² Raudatul Athfal (RA) ²	0_3	0_3	0	0	0	0
Sekolah Dasar (SD) ¹ Elementary Schools ¹	16	16	0	1	16	17
Madrasah Ibtidaiyah (MI) ² /Madrasah Ibtidaiyah (MI) ²					2	2
Sekolah Menengah Pertama (SMP) ¹ /Junior High Schools ¹	3	3	0	0	3	3
Madrasah Tsanawiyah (MTs) ² /Madrasah Tsanawiyah (MTs) ²					2	2
Sekolah Menengah Atas (SMA) ¹ /Senior High Schools ¹	0	0	0	0	0	0
Sekolah Menengah Kejuruan (SMK) ¹ Vocational High Schools ¹	1	1	1	1	2	2
Madrasah Aliyah (MA) ² Madrasah Aliyah (MA) ²	0	0	1	1	1	1

Catatan/Note: ³ Seluruh Raudatul Athfal (RA) berstatus swasta/All Raudatul Athfal (RA) are private

Sumber/Source: ¹ Kementerian Pendidikan, Kebudayaan, Riset, dan Teknologi, Sistem Data Pokok Pendidikan, data semester ganjil laporan sampai dengan 30 November 2021/Ministry of Education, Culture, Research, and Technology, Basic Education Data System, odd semester report data up to 30 November 2021

² Kementerian Agama, EMIS, data semester ganjil laporan sampai dengan 17 Februari 2022/Ministry of Religious Affairs, EMIS, odd semester report data up to 17 February 2022

Tabel 4.1.3
Table

Jumlah Guru Menurut Tingkat Pendidikan di Kecamatan Kaidipang, 2020/2021 dan 2021/2022
Number of Teachers by Educational Level in Kaidipang Subdistrict, 2020/2021 and 2021/2022

Tingkat Pendidikan Educational Level	Negeri/Public		Swasta/Private		Jumlah/Total	
	2020/2021	2021/2022	2020/2021	2021/2022	2020/2021	2021/2022
(1)	(2)	(3)	(4)	(5)	(6)	(7)
Taman Kanak-Kanak (TK) ¹ /Kindergarten ¹	7	8	35	38	42	46
Raudatul Athfal (RA) ² Raudatul Athfal (RA) ²	0	0	0	0	0	0
Sekolah Dasar (SD) ^{1,3} Elementary Schools ^{1,3}	103	115	0	2	103	117
Madrasah Ibtidaiyah (MI) ² /Madrasah Ibtidaiyah (MI) ²					15	19
Sekolah Menengah Pertama (SMP) ^{1,3} / Junior High Schools ^{1,3}	42	41	0	0	42	41
Madrasah Tsanawiyah (MTs) ² /Madrasah Tsanawiyah (MTs) ²					31	39
Sekolah Menengah Atas (SMA) ^{1,3} /Senior High Schools ^{1,3}	0	0	0	0	0	0
Sekolah Menengah Kejuruan (SMK) ^{1,3,4} Vocational High Schools ^{1,3,4}	30	57	9	13	39	70
Madrasah Aliyah (MA) ² Madrasah Aliyah (MA) ²	0	0	10	11	10	11

Catatan/Note: ³ Jumlah guru termasuk kepala sekolah dan guru/The total of teachers including headmaster and teacher.

⁴ Guru yang mengajar di dua sekolah atau lebih dihitung di masing-masing sekolah/Teacher who taught in two schools or more counted in every school.

Sumber/Source: ¹ Kementerian Pendidikan, Kebudayaan, Riset, dan Teknologi, Sistem Data Pokok Pendidikan, data semester ganjil laporan sampai dengan 30 November 2021/Ministry of Education, Culture, Research, and Technology, Basic Education Data System, odd semester report data up to 30 November 2021

² Kementerian Agama, EMIS, data semester ganjil laporan sampai dengan 17 Februari 2022/Ministry of Religious Affairs, EMIS, odd semester report data up to 17 February 2022

Tabel 4.1.4
Table

Jumlah Murid Menurut Tingkat Pendidikan di Kecamatan Kaidipang, 2020/2021 dan 2021/2022
Number of Pupils by Educational Level in Kaidipang Subdistrict, 2020/2021 and 2021/2022

Tingkat Pendidikan Educational Level	Negeri/Public		Swasta/Private		Jumlah/Total	
	2020/2021	2021/2022	2020/2021	2021/2022	2020/2021	2021/2022
(1)	(2)	(3)	(4)	(5)	(6)	(7)
Taman Kanak-Kanak (TK) ¹ /Kindergarten ¹	37	63	243	215	280	278
Raudatul Athfal (RA) ² Raudatul Athfal (RA) ²	0	0	0	0	0	0
Sekolah Dasar (SD) ¹ Elementary Schools ¹	1423	1346	0	59	1423	1405
Madrasah Ibtidaiyah (MI) ² /Madrasah Ibtidaiyah (MI) ²					156	149
Sekolah Menengah Pertama (SMP) ¹ /Junior High Schools ¹	451	411	0	0	451	411
Madrasah Tsanawiyah (MTs) ² /Madrasah Tsanawiyah (MTs) ²					208	317
Sekolah Menengah Atas (SMA) ¹ /Senior High Schools ¹	0	0	0	0	0	0
Sekolah Menengah Kejuruan (SMK) ¹ Vocational High Schools ¹	648	710	51	52	699	762
Madrasah Aliyah (MA) ² Madrasah Aliyah (MA) ²	0	0	78	73	78	73

Catatan/Note: ...

Sumber/Source: ¹ Kementerian Pendidikan, Kebudayaan, Riset, dan Teknologi, Sistem Data Pokok Pendidikan, data semester ganjil laporan sampai dengan 30 November 2021/Ministry of Education, Culture, Research, and Technology, Basic Education Data System, odd semester report data up to 30 November 2021

² Kementerian Agama, EMIS, data semester ganjil laporan sampai dengan 17 Februari 2022/Ministry of Religious Affairs, EMIS, odd semester report data up to 17 February 2022

Tabel 4.1.5
Table

Ada Tidaknya Kegiatan Pemberantas Buta Aksara Selama Setahun Terakhir Menurut Desa/Kelurahan di Kecamatan Kaidipang, 2021
Illiteracy Eradication Activities During The Previous Year by Villages/Kelurahan In Kaidipang Subdistrict, 2021

Desa/Kelurahan <i>Village/Kelurahan</i>	Ada atau Tidak <i>Yes or No</i>
(1)	(2)
1. Komus Dua	Tidak
2. Solo	Tidak
3. Inomunga	Tidak
4. Boroko	Tidak
5. Boroko Timur	Tidak
6. Bigo	Tidak
7. Kuala	Tidak
8. Pontak	Tidak
9. Kuala Utara	Ada
10. Komus Dua Timur	Tidak
11. Inomunga Utara	Tidak
12. Bigo Selatan	Ada
13. Soligir	Ada
14. Boroko Utara	Tidak
15. Gihang	Tidak

Catatan/Note: ...

Sumber/Source: Aparat Desa/Kelurahan (Lurah/Sangadi/Sekretaris)

Tabel 4.1.6
Table

Ada Tidaknya Kegiatan Pendidikan Paket A/B/C Menurut Desa/Kelurahan di Kecamatan Kaidipang, 2021
Kejar Paket Activities by Villages/Kelurahan In Kaidipang Subdistrict, 2021

Desa/Kelurahan Village/Kelurahan	Ada atau Tidak Yes or No
(1)	(2)
1. Komus Dua	Tidak
2. Solo	Ada
3. Inomunga	Tidak
4. Boroko	Ada
5. Boroko Timur	Ada
6. Bigo	Ada
7. Kuala	Ada
8. Pontak	Ada
9. Kuala Utara	Ada
10. Komus Dua Timur	Ada
11. Inomunga Utara	Ada
12. Bigo Selatan	Tidak
13. Soligir	Ada
14. Boroko Utara	Ada
15. Gihang	Ada

Catatan/Note: ...

Sumber/Source: Aparat Desa/Kelurahan (Lurah/Sangadi/Sekretaris)

Tabel 4.1.7
Table

Ada Tidaknya Kegiatan PAUD, Kelompok Bermain, dan Taman Bacaan Masyarakat Menurut Desa/Kelurahan di Kecamatan Kaidipang, 2021
Pre-School, Playgroup, and Community Reading Center Activities by Villages/Kelurahan In Kaidipang Subdistrict, 2021

Desa/Kelurahan Village/Kelurahan	PAUD Pre-School	Kelompok Bermain Playgroup	Taman Bacaan Masyarakat Community Reading Center
(1)	(2)	(3)	(4)
1. Komus Dua	Ada	Tidak	Tidak
2. Solo	Ada	Ada	Tidak
3. Inomunga	Ada	Tidak	Tidak
4. Boroko	Ada	Ada	Tidak
5. Boroko Timur	Ada	Tidak	Tidak
6. Bigo	Ada	Tidak	Tidak
7. Kuala	Ada	Tidak	Tidak
8. Pontak	Ada	Tidak	Tidak
9. Kuala Utara	Ada	Ada	Tidak
10. Komus Dua Timur	Ada	Ada	Tidak
11. Inomunga Utara	Ada	Tidak	Tidak
12. Bigo Selatan	Ada	Tidak	Ada
13. Soligir	Ada	Ada	Ada
14. Boroko Utara	Ada	Ada	Tidak
15. Gihang	Ada	Ada	Ada
Kecamatan Kaidipang			

Catatan/Note: ...

Sumber/Source: Aparat Desa/Kelurahan (Lurah/Sangadi/Sekretaris)

Tabel 4.1.8
Table

Jumlah Pondok Pesantren Menurut Desa/Kelurahan di Kecamatan Kaidipang, 2021
Number of Islamic Boarding Schools by Villages/Kelurahan In Kaidipang Subdistrict, 2021

Desa/Kelurahan <i>Village/Kelurahan</i>	Pondok Pesantren <i>Islamic Boarding Schools</i>
(1)	(2)
1. Komus Dua	0
2. Solo	0
3. Inomunga	0
4. Boroko	0
5. Boroko Timur	1
6. Bigo	0
7. Kuala	0
8. Pontak	0
9. Kuala Utara	0
10. Komus Dua Timur	0
11. Inomunga Utara	0
12. Bigo Selatan	0
13. Soligir	0
14. Boroko Utara	0
15. Gihang	0
Kecamatan Kaidipang	1

Catatan/Note: ...

Sumber/Source: Aparat Desa/Keluran (Lurah/Sangadi/Sekretaris)

4.2 KESEHATAN HEALTH

Tabel 4.2.1 Banyaknya Desa¹/Kelurahan yang Memiliki Sarana Kesehatan Menurut Jenis Sarana Kesehatan di Kecamatan Kaidipang, 2019–2021
Number of Villages¹/Kelurahan Health Facilities by Type of Health Facilities in Kaidipang Subdistrict, 2019–2021

Jenis Sarana Kesehatan Type of Health Facilities	2019	2020	2021
(1)	(2)	(3)	(4)
Rumah Sakit <i>Hospital</i>	0	0	0
Rumah Sakit Bersalin <i>Maternity Hospital</i>	0	0	0
Poliklinik/Balai Pengobatan <i>Polyclinic</i>	1	1	0
Puskesmas Rawat Inap <i>Public Health Center with Inpatient Care</i>	1	1	1
Puskesmas Tanpa Rawat Inap <i>Public Health Center without Inpatient Care</i>	0	0	0
Apotek <i>Pharmacy</i>	2	2	2

Catatan/Note: ¹Desa pada tabel ini termasuk Unit Permukiman Transmigrasi (UPT) yang masih dibina oleh kementerian terkait/
Villages in this table include Transmigration Settlement Unit which is still fostered by the relevant ministries.

Sumber/Source: BPS, Pendataan Potensi Desa (Podes) 2019–2021/BPS-Statistics Indonesia, *Village Potential Data Collecting 2019–2021*

Tabel 4.2.2
Table

Banyaknya Warga Penderita Kekurangan Gizi Menurut Desa/Kelurahan di Kecamatan Kaidipang, 2020-2021
Number of People with Malnutrition by Villages/Kelurahan in Kaidipang Subdistrict, 2020

Desa/Kelurahan Village/Kelurahan	2020-2021
(1)	(2)
1. Komus Dua	0
2. Solo	0
3. Inomunga	0
4. Boroko	0
5. Boroko Timur	0
6. Bigo	0
7. Kuala	0
8. Pontak	0
9. Kuala Utara	0
10. Komus Dua Timur	0
11. Inomunga Utara	0
12. Bigo Selatan	0
13. Soligir	0
14. Boroko Utara	0
15. Gihang	0
Kecamatan Kaidipang	0,00

Catatan/Note: ...

Sumber/Source: BPS, Pendataan Potensi Desa (Podes) 2021/BPS-Statistics Indonesia, Village Potential Data Collecting 2021

Tabel 4.2.3
Table

Jumlah Tenaga Kesehatan yang Tinggal Menetap Menurut Desa/Kelurahan di Kecamatan Kaidipang, 2021
Number of Health Care by Villages/Kelurahan in Kaidipang Subdistrict, 2021

Desa/Kelurahan Village/Kelurahan	Dokter Doctor	Bidan Midwife	Tenaga Kesehatan Lainnya Other	Dukun Bayi Midwife
(1)	(2)	(3)	(4)	(5)
1. Komus Dua	0	1	0	1
2. Solo	0	0	1	0
3. Inomunga	0	1	0	0
4. Boroko	2	2	10	1
5. Boroko Timur	0	1	25	0
6. Bigo	0	0	1	1
7. Kuala	0	0	13	1
8. Pontak	0	1	0	0
9. Kuala Utara	1	2	4	1
10. Komus Dua Timur	0	1	0	1
11. Inomunga Utara	0	0	0	1
12. Bigo Selatan	0	1	1	0
13. Soligir	0	1	0	0
14. Boroko Utara	1	1	0	0
15. Gihang	0	1	1	0
Kecamatan Kaidipang				

Catatan/Note: ...

Sumber/Source: Aparat Desa/Kelurahan (Lurah/Sangadi/Sekretaris)

Tabel 4.2.4
Table

**Jumlah Kematian Ibu Hamil dan Balita Menurut Desa/
Kelurahan di Kecamatan Kaidipang, 2021**
**Number of Maternal and Toddler Mortality by Villages/
Kelurahan in Kaidipang Subdistrict, 2021**

Desa/Kelurahan Village/Kelurahan	Ibu Hamil¹ Maternal Mortality¹	Balita Toddler
(1)	(2)	(3)
1. Komus Dua	0	0
2. Solo	0	0
3. Inomunga	0	0
4. Boroko	0	0
5. Boroko Timur	0	0
6. Bigo	0	0
7. Kuala	0	2
8. Pontak	0	0
9. Kuala Utara	0	0
10. Komus Dua Timur	0	0
11. Inomunga Utara	0	0
12. Bigo Selatan	0	0
13. Soligir	0	0
14. Boroko Utara	0	1
15. Gihang	0	0
Kecamatan Kaidipang		

Catatan/Note: ¹Ibu pada masa kehamilan, persalinan, atau nifas (40 hari setelah persalinan)/Mother during pregnancy, childbirth or the puerperium

Sumber/Source: Aparat Desa/Kelurahan (Lurah/Sangadi/Sekretaris)

Tabel 4.2.5
Table

Jumlah Pengguna BPJS Menurut Desa/Kelurahan di Kecamatan Kaidipang, 2021
Number of BPJS by Villages/Kelurahan in Kaidipang Subdistrict, 2021

Desa/Kelurahan Village/Kelurahan	BPJS BPJS
(1)	(2)
1. Komus Dua	152
2. Solo	237
3. Inomunga	450
4. Boroko	802
5. Boroko Timur	1500
6. Bigo	541
7. Kuala	787
8. Pontak	350
9. Kuala Utara	1349
10. Komus Dua Timur	53
11. Inomunga Utara	150
12. Bigo Selatan	253
13. Soligir	74
14. Boroko Utara	467
15. Gihang	365
Kecamatan Kaidipang	

Catatan/Note: ...

Sumber/Source: Aparat Desa/Kelurahan (Lurah/Sangadi/Sekretaris)

4.3 PERUMAHAN DAN LINGKUNGAN HOUSING AND ENVIRONMENT

Tabel 4.3.1 Banyaknya Rumah Menurut Desa/Kelurahan dan Jenis Rumah di Kecamatan Kaidipang, 2021
Number of House by Villages/Kelurahan and Type of House in Kaidipang Subdistrict, 2021

Desa/Kelurahan Village/Kelurahan	Jenis/Type		
	Permanen Permanent	Semi Permanen Semi Permanent	Tidak Permanen Impermanent
(1)	(2)	(3)	(4)
1. Komus Dua	37	60	13
2. Solo	40	91	19
3. Inomunga	30	151	17
4. Boroko			
5. Boroko Timur	450	250	70
6. Bigo	57	198	32
7. Kuala	60	279	22
8. Pontak	39	175	5
9. Kuala Utara	70	344	25
10. Komus Dua Timur	49	52	18
11. Inomunga Utara	20	60	15
12. Bigo Selatan	61	152	29
13. Soligir	15	116	23
14. Boroko Utara	110	62	25
15. Gihang	9	166	19
Kecamatan Kaidipang			

Catatan/Note: ...

Sumber/Source: Aparat Desa/Kelurahan (Lurah/Sangadi/Sekretaris)

Tabel 4.3.2
Table

Banyaknya Desa/Kelurahan Menurut Sumber Air Minum Sebagian Besar Keluarga di Kecamatan Kaidipang, 2019–2021
Number of Villages/Kelurahan by Drinking Water Source of Majority Family in Kaidipang Subdistrict, 2019–2021

Sumber Air Minum Source of Drinking Water	2019	2020	2021
(1)	(2)	(3)	(4)
Air Kemasan Bermerk/ <i>Branded Bottled Water</i>	0	0	0
Air Isi Ulang/ <i>Refil Water</i>	4	5	7
Leding Dengan Meteran/ <i>Metered Piped Water</i>	0	0	2
Leding Tanpa Meteran/ <i>Non Metered Piped Water</i>	4	0	2
Sumur Bor atau Pompa/ <i>Artesian Well or Pumped Water</i>	0	1	1
Sumur/ <i>Well</i>	2	2	2
Mata Air/ <i>Spring</i>	2	4	0
Sungai/Danau/Kolam/ Waduk/Situ/ Embung/Bendungan/ <i>River/Lake/Pond/ Reservoir/Dam</i>	3	3	1
Air Hujan/ <i>Rainwater</i>	0	0	0
Lainnya/ <i>Others</i>	0	0	0

Catatan/*Note:*

Sumber/*Source:* BPS, Pendataan Potensi Desa (Podes) 2019–2021/*BPS-Statistics Indonesia, Village Potential Data Collecting 2019–2021*

Tabel 4.3.3
Table

Banyaknya Desa/Kelurahan Menurut Sumber Air untuk Memasak Sebagian Besar Keluarga di Kecamatan Kaidipang, 2019–2021
Number of Villages/Kelurahan by Water Source for Cooking of Majority Family in Kaidipang Subdistrict, 2019–2021

Sumber Air untuk memasak Source of Water for Cooking	2019	2020	2021
(1)	(2)	(3)	(4)
Air Kemasan Bermerk/ <i>Branded Bottled Water</i>			
Air Isi Ulang/ <i>Refil Water</i>			
Leding Dengan Meteran/ <i>Metered Piped Water</i>			
Leding Tanpa Meteran/ <i>Non Metered Piped Water</i>			
Sumur Bor atau Pompa/ <i>Artesian Well or Pumped Water</i>			
Sumur/ <i>Well</i>			
Mata Air/ <i>Spring</i>			
Sungai/Danau/Kolam/ Waduk/Situ/ Embung/Bendungan/ <i>River/Lake/Pond/ Reservoir/Dam</i>			
Air Hujan/ <i>Rainwater</i>			
Lainnya/ <i>Others</i>			

Catatan/*Note*: ...
Sumber/*Source*: ...

Tabel 4.3.4
Table

Banyaknya Keluarga Menurut Desa/Kelurahan dan Jenis Pengguna Listrik di Kecamatan Kaidipang, 2021
Number of Family by Villages/Kelurahan and Type of Electricity Consumer in Kaidipang Subdistrict, 2021

Desa/Kelurahan <i>Village/Kelurahan</i>	Pengguna Listrik <i>Electricity Consumer</i>			Bukan Pengguna Listrik <i>Not Electricity Consumer</i>
	PLN <i>State Electricity Company</i>	Non PLN <i>Non-State Electricity Company</i>	Jumlah <i>Total</i>	
(1)	(2)	(3)	(4)	(5)
1. Komus Dua	105	39	144	0
2. Solo	159	0	159	1
3. Inomunga	219	0	219	0
4. Boroko	653	0	653	0
5. Boroko Timur	664	0	664	0
6. Bigo	352	0	352	0
7. Kuala	375	0	375	0
8. Pontak	248	0	248	0
9. Kuala Utara	467	0	467	5
10. Komus Dua Timur	107	0	107	10
11. Inomunga Utara	107	2	109	0
12. Bigo Selatan	281	0	281	5
13. Soligir	194	0	194	5
14. Boroko Utara	246	0	246	0
15. Gihang	234	0	234	0
Nama Kecamatan	4 411,00	41,00	4 452,00	26,00

Catatan/Note: ...

Sumber/Source: BPS, Pendataan Potensi Desa (Podes) 2021/BPS-Statistics Indonesia, Village Potential Data Collecting 2021

Tabel 4.3.5
Table

Banyaknya Desa/Kelurahan Menurut Sumber Penerangan Jalan Utama Desa/Kelurahan di Kecamatan Kaidipang, 2019–2021
Number of Villages/Kelurahan by Source of Villages/ Kelurahan's Main Street Illumination in Kaidipang Subdistrict, 2019–2021

Sumber Penerangan Jalan Utama <i>Source of Main Street Illumination</i>	2019	2020	2021
(1)	(2)	(3)	(4)
Listrik Pemerintah/ <i>State Electricity</i>	9	11	11
Listrik Non Pemerintah/ <i>Non-State Electricity</i>	4	0	0
Non Listrik/ <i>Non-Electric</i>	0	0	0

Catatan/*Note*: ...

Sumber/*Source*: BPS, Pendataan Potensi Desa (Podes) 2019–2021/*BPS-Statistics Indonesia, Village Potential Data Collecting 2019–2021*

Tabel
Table 4.3.6

Banyaknya Desa/Kelurahan Menurut Penggunaan Fasilitas Tempat Buang Air Besar Sebagian Besar Keluarga di Kecamatan Kaidipang, 2019–2021
Number of Villages/Kelurahan by Toilet Facility Used by Majority Family in Kaidipang Subdistrict, 2019–2021

Fasilitas Tempat Buang Air Besar Toilet Facility	2019	2020	2021
(1)	(2)	(3)	(4)
Jamban/Toilet			
Sendiri/Private	14	15	14
Bersama/Shared	1	0	1
Umum/Public	0	0	0
Bukan Jamban/Non-Toilet	0	0	0
Jumlah/Total	15	15	15

Catatan/Note: ...

Sumber/Source: BPS, Pendataan Potensi Desa (Podes) 2019–2021/BPS-Statistics Indonesia, Village Potential Data Collecting 2019–2021

Tabel 4.3.7
Table

Banyaknya Desa/Kelurahan Menurut Jenis Bahan Bakar untuk Memasak yang Digunakan Sebagian Besar Keluarga di Kecamatan Kaidipang, 2021
Number of Villages/Kelurahan by Type of Cooking Fuel Used by Majority Family in Kaidipang Subdistrict, 2021

Jenis Bahan Bakar untuk Memasak <i>Type of Cooking Fuel</i>	2021
(1)	(2)
Listrik/ <i>Electric</i>	0
Elpiji 5,5 kg/ <i>Blue Gas 5.5 kg-LPG</i>	0
Elpiji 12 kg/ <i>12 kg-LPG</i>	0
Elpiji 3 kg/ <i>3 kg-LPG</i>	13
Gas Kota/ <i>City Gas</i>	0
Biogas/ <i>Biogas</i>	0
Minyak Tanah/ <i>Kerosene</i>	0
Briket/ <i>Briquettes</i>	0
Arang/ <i>Charcoal</i>	0
Kayu Bakar/ <i>Firewood</i>	2
Lainnya/ <i>Others</i>	0
Tidak Memasak di Rumah/ <i>No Cook at Home</i>	0
Jumlah/Total	15

Catatan/*Note*: ...

Sumber/*Source*: BPS, Pendataan Potensi Desa (Podes) 2021/BPS-Statistics Indonesia, Village Potential Data Collecting 2021

4.4 AGAMA DAN SOSIAL LAINNYA
RELIGION AND OTHER SOCIAL AFFAIRS

Tabel 4.4.1 Penduduk Menurut Desa/Kelurahan dan Agama di Kecamatan Kaidipang, 2021
Table Population by Villages/Kelurahan and Religion in Kaidipang Subdistrict, 2021

Desa/Kelurahan <i>Village/Kelurahan</i>	Islam <i>Islam</i>	Kristen <i>Christian</i>	Katolik <i>Catholic</i>	Budha <i>Buddha</i>	Hindu <i>Hindu</i>	Konghucu <i>Confucianism</i>
(1)	(2)	(3)	(4)	(5)	(6)	(7)
1. Komus Dua	7	440	0	0	0	0
2. Solo	9	536	0	0	0	0
3. Inomunga	630	77	0	0	0	0
4. Boroko						
5. Boroko Timur	1995	40	0	0	0	0
6. Bigo	1128	13	1	0	0	0
7. Kuala	1284	4	0	0	0	0
8. Pontak	801	0	0	0	0	0
9. Kuala Utara	1665	2	0	0	2	0
10. Komus Dua Timur	8	425	3	0	0	0
11. Inomunga Utara	321	0	0	0	0	0
12. Bigo Selatan	958	21	0	0	0	0
13. Soligir	626	0	0	0	0	0
14. Boroko Utara	830	0	0	0	0	0
15. Gihang	734	0	0	0	0	0
Nama Kecamatan						

Catatan/Note: ...

Sumber/Source: ...

Tabel 4.4.2
Table

Jumlah Tempat Peribadatan Menurut Desa/Kelurahan di Kecamatan Kaidipang, 2021
Number of Worship Places by Villages/Kelurahan in Kaidipang Subdistrict, 2021

Desa/Kelurahan Village/Kelurahan	Masjid Mosque	Mushola Pray Room	Gereja Protestan Protestant Church	Gereja Katholik Catholic Church	Pura Temple	Wihara
(1)	(2)	(3)	(4)	(5)	(6)	(7)
1. Komus Dua	0	0	5	0	0	0
2. Solo	0	0	6	0	0	0
3. Inomunga	1	1	1	0	0	0
4. Boroko	2	0	2	0	0	0
5. Boroko Timur	2	2	0	0	0	0
6. Bigo	1	1	0	0	0	0
7. Kuala	2	1	0	0	0	0
8. Pontak	1	0	0	0	0	0
9. Kuala Utara	3	0	0	0	0	0
10. Komus Dua Timur	0	0	3	0	0	0
11. Inomunga Utara	1	1	0	0	0	0
12. Bigo Selatan	2	0	0	0	0	0
13. Soligir	1	0	0	0	0	0
14. Boroko Utara	1	0	0	0	0	0
15. Gihang	2	0	0	0	0	0
Nama Kecamatan	19,00	6,00	17,00	0,00	0,00	0,00

Catatan/Note: ...

Sumber/Source: BPS, Pendataan Potensi Desa (Podes) 2021/BPS-Statistics Indonesia, Village Potential Data Collecting 2021

Tabel 4.4.3
Table

Suku/Etnis Terbanyak Menurut Desa/Kelurahan di Kecamatan Kaidipang, 2021
Most Ethnicity by Villages/Kelurahan in Kaidipang Subdistrict, 2021

Desa/Kelurahan Village/Kelurahan	Suku/Etnis Terbanyak (dari Kiri ke Kanan) Most Ethnicity (from Left to Right)			
	(1)	(2)	(3)	(4)
1. Komus Dua		Sangir	-	-
2. Solo		Sangir	Minahasa	Gorontalo
3. Inomunga		Gorontalo	Sangir	Kaidipang
4. Boroko		Kaidipang	Gorontalo	Bugis
5. Boroko Timur		Kaidipang	Gorontalo	Mongondow
6. Bigo		Kaidipang	Gorontalo	-
7. Kuala		Kaidipang	Gorontalo	Mongondow
8. Pontak		Gorontalo	Jawa	Kaidipang
9. Kuala Utara		Kaidipang	Gorontalo	Bugis
10. Komus Dua Timur		Sangir	Gorontalo	-
11. Inomunga Utara		Kaidipang	Gorontalo	Buton
12. Bigo Selatan		Kaidipang	Gorontalo	Jawa
13. Soligir		Kaidipang	Gorontalo	Bolangitang
14. Boroko Utara		Kaidipang	Gorontalo	Bugis
15. Gihang		Kaidipang	Gorontalo	Mongondow
Nama Kecamatan				

Catatan/Note: ...

Sumber/Source: Aparat Desa/Kelurahan (Lurah/Sangadi/Sekretaris)

Tabel 4.4.4
Table

**Banyaknya Kejadian Bencana Alam Menurut Desa/
Kelurahan dan Jenis Bencana Alam di Kecamatan
Kaidipang, 2020**
*Number of Natural Disaster Events by Villages/Kelurahan
and Type of Natural Disaster in Kaidipang Subdistrict,
2020*

Desa/Kelurahan <i>Village/Kelurahan</i>	Gempa Bumi <i>Earthquake</i>	Tsunami <i>Tsunami</i>	Gunung Meletus <i>Volcanic Eruption</i>	Tanah Longsor <i>Landslide</i>
(1)	(2)	(3)	(4)	(5)
1. Komus Dua	0	0	0	0
2. Solo	0	0	0	0
3. Inomunga	0	0	0	0
4. Boroko	0	0	0	0
5. Boroko Timur	0	0	0	0
6. Bigo	0	0	0	0
7. Kuala	0	0	0	0
8. Pontak	0	0	0	0
9. Kuala Utara	0	0	0	0
10. Komus Dua Timur	1	0	0	1
11. Inomunga Utara	0	0	0	0
12. Bigo Selatan	0	0	0	0
13. Soligir	0	0	0	0
14. Boroko Utara	0	0	0	0
15. Gihang	0	0	0	0
Nama Kecamatan	1,00	0,00	0,00	1,00

Lanjutan Tabel/*Continued Table 4.4.4*

Desa/Kelurahan Village/Kelurahan	Banjir Floods	Banjir Bandang Flash Floods	Kekeringan Drought	Kebakaran Hutan dan Lahan Forest and Land Fires
(1)	(6)	(7)	(8)	(9)
1. Komus Dua	0	0	0	0
2. Solo	1	0	0	0
3. Inomunga	0	0	1	0
4. Boroko	0	0	0	0
5. Boroko Timur	0	0	0	0
6. Bigo	1	0	0	0
7. Kuala	0	0	0	0
8. Pontak	0	0	0	0
9. Kuala Utara	0	0	0	0
10. Komus Dua Timur	0	0	1	0
11. Inomunga Utara	0	0	0	0
12. Bigo Selatan	1	0	0	0
13. Soligir	0	0	0	0
14. Boroko Utara	0	0	0	0
15. Gihang	0	0	0	0
Nama Kecamatan	3,00	0,00	2,00	0,00

Lanjutan Tabel/*Continued Table* 4.4.4

Desa/Kelurahan Village/Kelurahan	Angin Puyuh/ Puting Beliung/ Topan Tornado/Typhoon	Gelombang Pasang Tidal Wave	Abrasi Abrasion
(1)	(10)	(11)	(12)
1. Komus Dua	0	0	
2. Solo	0	0	
3. Inomunga	0	0	
4. Boroko	0	0	
5. Boroko Timur	0	0	
6. Bigo	0	0	
7. Kuala	0	0	
8. Pontak	0	0	
9. Kuala Utara	1	0	
10. Komus Dua Timur	0	0	
11. Inomunga Utara	0	0	
12. Bigo Selatan	0	0	
13. Soligir	0	0	
14. Boroko Utara	0	0	
15. Gihang	0	0	
Nama Kecamatan	1,00	0,00	

Catatan/Note: ...

Sumber/Source: BPS, Pendataan Potensi Desa (Podes) 2021/BPS-Statistics Indonesia, Village Potential Data Collecting 2021

Tabel 4.4.5
Table

Banyaknya Korban Jiwa Akibat Bencana Alam Menurut Desa/Kelurahan dan Jenis Bencana Alam di Kecamatan Kaidipang, 2020
Number of Fatalities Due to Natural Disasters by Villages/ Kelurahan and Type of Natural Disaster in Kaidipang Subdistrict, 2020

Desa/Kelurahan Village/Kelurahan	Gempa Bumi Earthquake	Tsunami Tsunami	Gunung Meletus Volcanic Eruption	Tanah Longsor Landslide
(1)	(2)	(3)	(4)	(5)
1. Komus Dua	0	0	0	0
2. Solo	0	0	0	0
3. Inomunga	0	0	0	0
4. Boroko	0	0	0	0
5. Boroko Timur	0	0	0	0
6. Bigo	0	0	0	0
7. Kuala	0	0	0	0
8. Pontak	0	0	0	0
9. Kuala Utara	0	0	0	0
10. Komus Dua Timur	0	0	0	0
11. Inomunga Utara	0	0	0	0
12. Bigo Selatan	0	0	0	0
13. Soligir	0	0	0	0
14. Boroko Utara	0	0	0	0
15. Gihang	0	0	0	0
Nama Kecamatan	0,00	0,00	0,00	0,00

Lanjutan Tabel/*Continued Table 4.4.5*

Desa/Kelurahan Village/Kelurahan	Banjir Floods	Banjir Bandang Flash Floods	Kekeringan Drought	Kebakaran Hutan dan Lahan Forest and Land Fires
(1)	(6)	(7)	(8)	(9)
1. Komus Dua	0	0	0	0
2. Solo	0	0	0	0
3. Inomunga	0	0	0	0
4. Boroko	0	0	0	0
5. Boroko Timur	0	0	0	0
6. Bigo	0	0	0	0
7. Kuala	0	0	0	0
8. Pontak	0	0	0	0
9. Kuala Utara	0	0	0	0
10. Komus Dua Timur	0	0	0	0
11. Inomunga Utara	0	0	0	0
12. Bigo Selatan	0	0	0	0
13. Soligir	0	0	0	0
14. Boroko Utara	0	0	0	0
15. Gihang	0	0	0	0
Nama Kecamatan	0,00	0,00	0,00	0,00

Lanjutan Tabel/*Continued Table 4.4.5*

Desa/Kelurahan Village/Kelurahan	Angin Puyuh/ Puting Beliung/ Topan Tornado/Typhoon	Gelombang Pasang Tidal Wave	Abrasi Abrasion
(1)	(10)	(11)	(12)
1. Komus Dua	0	0	
2. Solo	0	0	
3. Inomunga	0	0	
4. Boroko	0	0	
5. Boroko Timur	0	0	
6. Bigo	0	0	
7. Kuala	0	0	
8. Pontak	0	0	
9. Kuala Utara	1	0	
10. Komus Dua Timur	0	0	
11. Inomunga Utara	0	0	
12. Bigo Selatan	0	0	
13. Soligir	0	0	
14. Boroko Utara	0	0	
15. Gihang	0	0	
Nama Kecamatan	1,00	0,00	

Catatan/Note: ...

Sumber/Source: BPS, Pendataan Potensi Desa (Podes) 2021/BPS-Statistics Indonesia, *Village Potential Data Collecting 2021*

Tabel 4.4.6
Table

Keberadaan Fasilitas/Upaya Antisipasi/Mitigasi Bencana Alam Menurut Desa/Kelurahan di Kecamatan Kaidipang, 2021

Existence of Facilities/Efforts for Anticipation/Mitigation of Natural Disasters by Villages/Kelurahan by Villages/Kelurahan in Kaidipang Subdistrict, 2021

Desa/Kelurahan Village/Kelurahan	Sistem Peringatan Dini Bencana Alam Natural Disaster Early Warning System	Sistem Peringatan Dini Khusus Tsunami Tsunami Early Warning System	Perlengkapan Keselamatan Safety Equipment
(1)	(2)	(3)	(4)
1. Komus Dua	Tidak Ada	Tidak Ada	Tidak Ada
2. Solo	Tidak Ada	Tidak Ada	Tidak Ada
3. Inomunga	Tidak Ada	Tidak Ada	Tidak Ada
4. Boroko	Tidak Ada	Tidak Ada	Tidak Ada
5. Boroko Timur	Tidak Ada	Tidak Ada	Tidak Ada
6. Bigo	Tidak Ada	Tidak Ada	Tidak Ada
7. Kuala	Ada	Tidak Ada	Tidak Ada
8. Pontak	Tidak Ada	Tidak Ada	Tidak Ada
9. Kuala Utara	Tidak Ada	Tidak Ada	Tidak Ada
10. Komus Dua Timur	Tidak Ada	Tidak Ada	Tidak Ada
11. Inomunga Utara	Tidak Ada	Tidak Ada	Tidak Ada
12. Bigo Selatan	Tidak Ada	Tidak Ada	Tidak Ada
13. Soligir	Tidak Ada	Tidak Ada	Tidak Ada
14. Boroko Utara	Tidak Ada	Tidak Ada	Tidak Ada
15. Gihang	Tidak Ada	Tidak Ada	Tidak Ada
Nama Kecamatan			

Lanjutan Tabel/*Continued Table 4.4.6*

Desa/Kelurahan <i>Village/Kelurahan</i>	Rambu-Rambu dan Jalur Evakuasi Bencana <i>Sign and Evacuation Route</i>	Pembuatan, Perawatan, atau Normalisasi: Sungai, Kanal, Tanggul, Parit, Drainase, Waduk, Pantai, dll <i>Manufacture, Maintenance, or Normalization: Rivers, Canals, Embankment, etc</i>
(1)	(5)	(6)
1. Komus Dua	Tidak Ada	Tidak Ada
2. Solo	Tidak Ada	Tidak Ada
3. Inomunga	Tidak Ada	Tidak Ada
4. Boroko	Tidak Ada	Ada
5. Boroko Timur	Tidak Ada	Tidak Ada
6. Bigo	Tidak Ada	Tidak Ada
7. Kuala	Ada	Tidak Ada
8. Pontak	Tidak Ada	Tidak Ada
9. Kuala Utara	Tidak Ada	Tidak Ada
10. Komus Dua Timur	Tidak Ada	Tidak Ada
11. Inomunga Utara	Tidak Ada	Tidak Ada
12. Bigo Selatan	Tidak Ada	Ada
13. Soligir	Tidak Ada	Tidak Ada
14. Boroko Utara	Tidak Ada	Tidak Ada
15. Gihang	Tidak Ada	Tidak Ada
Nama Kecamatan		

Catatan/Note: ...

Sumber/Source: BPS, Pendataan Potensi Desa (Podes) 2021/BPS-Statistics Indonesia, Village Potential Data Collecting 2021

Tabel 4.4.7
Table

Banyaknya Perkelahian Massal dan Korban Bunuh Diri Menurut Desa/Kelurahan di Kecamatan Kaidipang, 2021
Number of Free Fight and Suicide Victim by Villages/ Kelurahan in Kaidipang Subdistrict, 2021

Desa/Kelurahan Village/Kelurahan	Perkelahian Massal Free Fight	Korban Bunuh Diri Suicide Victim
(1)	(2)	(3)
1. Komus Dua	0	0
2. Solo	0	0
3. Inomunga	0	0
4. Boroko	0	1
5. Boroko Timur	0	0
6. Bigo	0	0
7. Kuala	0	0
8. Pontak	0	0
9. Kuala Utara	0	0
10. Komus Dua Timur	0	0
11. Inomunga Utara	0	0
12. Bigo Selatan	0	0
13. Soligir	0	0
14. Boroko Utara	0	0
15. Gihang	0	0
Nama Kecamatan	0	1

Catatan/Note: ...

Sumber/Source: Aparat Desa/Kelurahan (Lurah/Sangadi/Sekretaris)

Tabel 4.4.8
Table

Jumlah Surat Keterangan Tidak Mampu (SKTM) yang Dikeluarkan Oleh Desa Menurut Desa/Kelurahan di Kecamatan Kaidipang, 2021
Number of Poor Mark Certificate From Village by Villages/ Kelurahan in Kaidipang Subdistrict, 2021

Desa/Kelurahan Village/Kelurahan	Surat Keterangan Tidak Mampu (SKTM) Poor Mark Certificate
(1)	(2)
1. Komus Dua	11
2. Solo	200
3. Inomunga	50
4. Boroko	81
5. Boroko Timur	200
6. Bigo	41
7. Kuala	53
8. Pontak	46
9. Kuala Utara	134
10. Komus Dua Timur	20
11. Inomunga Utara	
12. Bigo Selatan	41
13. Soligir	40
14. Boroko Utara	18
15. Gihang	57
Nama Kecamatan	

Catatan/Note: ...

Sumber/Source: Aparat Desa/Keluran (Lurah/Sangadi/Sekretaris)

Tabel 4.4.9
Table

Jumlah Penduduk yang Menerima Bantuan Langsung Tunai (BLT) Menurut Desa/Kelurahan di Kecamatan Kaidipang, 2021
Number of Temporary Unconditional Cash Transfer by Villages/Kelurahan in Kaidipang Subdistrict, 2021

Desa/Kelurahan Village/Kelurahan	Bantuan Langsung Tunai (BLT) Temporary Unconditional Cash Transfer
(1)	(2)
1. Komus Dua	90
2. Solo	90
3. Inomunga	101
4. Boroko	138
5. Boroko Timur	132
6. Bigo	40
7. Kuala	68
8. Pontak	83
9. Kuala Utara	137
10. Komus Dua Timur	79
11. Inomunga Utara	93
12. Bigo Selatan	138
13. Soligir	135
14. Boroko Utara	84
15. Gihang	150
Nama Kecamatan	

Catatan/Note: ...

Sumber/Source: Aparat Desa/Kelurahan (Lurah/Sangadi/Sekretaris)

Tabel 4.4.10
Table

**Banyaknya Pos Hansip/Kamling dan Anggota Linmas/
Hansip Menurut Desa/Kelurahan di Kecamatan Kaidipang,
2021**
*Number of Security Pos and Security Guard by Villages/
Kelurahan in Kaidipang Subdistrict, 2021*

Desa/Kelurahan <i>Village/Kelurahan</i>	Pos Hansip/Kamling <i>Security Pos</i>	Anggota Linmas/Hansip <i>Security Guard</i>
(1)	(2)	(3)
1. Komus Dua	1	4
2. Solo	1	2
3. Inomunga	1	2
4. Boroko	0	2
5. Boroko Timur	2	5
6. Bigo	1	4
7. Kuala	0	4
8. Pontak	1	3
9. Kuala Utara	3	3
10. Komus Dua Timur	1	2
11. Inomunga Utara	2	2
12. Bigo Selatan	1	3
13. Soligir	0	2
14. Boroko Utara	2	3
15. Gihang	0	2
Nama Kecamatan		

Catatan/Note: ...

Sumber/Source: Aparat Desa/Kelurahan (Lurah/Sangadi/Sekretaris)

Tabel 4.4.11
Table

Banyaknya Desa/Kelurahan yang Memiliki Kelompok Kegiatan Olahraga Menurut Jenis Olahraga dan Ketersediaan Fasilitas/Lapangan Olahraga di Kecamatan Kaidipang, 2021
Number of Villages/Kelurahan Having Sport Activities Groups by Type of Sport and Availability of Sport Facilities/Fields in Kaidipang Subdistrict, 2021

Jenis Olahraga <i>Type of Sport</i>	Kondisi Fasilitas/Lapangan Olahraga <i>Condition of Sport Facilities/Fields</i>			Tidak Ada Fasilitas/ Lapangan Olahraga <i>No Sport Facilities/ Fields</i>
	Baik	Rusak Sedang	Rusak Parah	
(1)	(2)	(3)	(4)	(5)
Sepak Bola/ <i>Soccer</i>	8	1	0	6
Bola Voli/ <i>Volley Ball</i>	10	2	0	3
Bulu Tangkis/ <i>Badminton</i>	2	0	0	13
Bola Basket/ <i>Basket Ball</i>	0	1	0	14
Tenis Lapangan/ <i>Court Tennis</i>	1	0	0	14
Tenis Meja/ <i>Table Tennis</i>	2	0	0	13
Futsal/ <i>Futsal</i>	0	0	0	15
Renang/ <i>Swimming</i>	0	0	0	15
Bela Diri/ <i>Martial Arts</i>	1	0	0	14
Bilyard/ <i>Billiards</i>	0	0	0	15
Fitness, Aerobik, dll/ <i>Fitness, Aerobics, etc</i>	0	0	0	15
Lainnya/ <i>Others</i>	1	1	0	13

Catatan/Note: ...

Sumber/Source: BPS, Pendataan Potensi Desa (Podes) 2021/BPS-Statistics Indonesia, Village Potential Data Collecting 2021

Tabel 4.4.12
Table

Jumlah Lembaga Non Provit Menurut Desa/Kelurahan di Kecamatan Kaidipang, 2021
Number of Non-Profit Organization by Villages/Kelurahan in Kaidipang Subdistrict, 2021

Desa/Kelurahan Village/Kelurahan	Organisasi Masyarakat Civil Organization	Organisasi Sosial Social Organization	Organisasi Profesi Profession Organization
(1)	(2)	(3)	(4)
1. Komus Dua	1	0	0
2. Solo	1	0	0
3. Inomunga	1	0	0
4. Boroko	1	0	1
5. Boroko Timur	0	0	0
6. Bigo	2	0	0
7. Kuala	0	0	0
8. Pontak	0	0	0
9. Kuala Utara	0	0	0
10. Komus Dua Timur	0	0	0
11. Inomunga Utara	0	0	0
12. Bigo Selatan	0	0	0
13. Soligir	0	0	0
14. Boroko Utara	0	0	0
15. Gihang	0	1	0
Nama Kecamatan	6	1	1

Lanjutan Tabel/*Continued Table* 4.4.12

Desa/Kelurahan Village/Kelurahan	Perkumpulan Sosial Social Community	Lembaga Swadaya Masyarakat Civil Society Organization	Lembaga Keagamaan Religious Organization
(1)	(5)	(6)	(7)
1. Komus Dua	0	0	0
2. Solo	1	0	0
3. Inomunga	0	0	1
4. Boroko	0	1	0
5. Boroko Timur	0	0	1
6. Bigo	0	0	1
7. Kuala	0	0	0
8. Pontak	0	0	1
9. Kuala Utara	0	1	1
10. Komus Dua Timur	0	0	0
11. Inomunga Utara	1	0	1
12. Bigo Selatan	0	0	1
13. Soligir	0	0	0
14. Boroko Utara	0	0	0
15. Gihang	0	0	2
Nama Kecamatan	2	2	9

Catatan/*Note*: ...

Sumber/*Source*: Aparat Desa/Kelurahan (Lurah/Sangadi/Sekretaris)

The background features a stylized, layered design of green leaves and branches. The leaves are in various shades of green, from light to dark, and are arranged in a way that creates a sense of depth and movement. The branches are white and curve through the composition. The overall aesthetic is clean and modern, typical of a textbook cover.

BAB 5

PERTANIAN
AGRICULTURE

<https://oolmutkaindonesia.go.id>

PENJELASAN TEKNIS

1. Tanaman sayuran dan buah-buahan semusim Tanaman sayuran semusim adalah tanaman sumber vitamin, garam mineral dan lain-lain yang dikonsumsi dari bagian tanaman yang berupa daun, bunga, buah, dan umbinya, yang berumur kurang dari satu tahun. Tanaman buah-buahan semusim adalah tanaman sumber vitamin, garam mineral, dan lain-lain yang dikonsumsi dari bagian tanaman yang berupa buah, berumur kurang dari satu tahun, tidak berbentuk pohon/rumpun tetapi menjalar dan berbatang lunak.
2. Tanaman buah-buahan dan sayuran tahunan. Tanaman buah-buahan tahunan adalah tanaman sumber vitamin, garam mineral, dan lain-lain yang dikonsumsi dari bagian tanaman yang berupa buah dan merupakan tanaman tahunan. Tanaman sayuran tahunan adalah tanaman sumber vitamin, garam mineral, dan lain-lain yang dikonsumsi dari bagian tanaman yang berupa daun dan atau buah yang berumur lebih dari satu tahun.
3. Tanaman biofarmaka adalah tanaman yang bermanfaat untuk obat-obatan, kosmetik, dan kesehatan yang dikonsumsi atau digunakan dari bagian-

TECHNICAL NOTES

1. *Seasonal vegetable and fruit plants. Seasonal vegetable plants are plants which are the sources of vitamin, mineral salt, etc, consumed from the part of the plant in the form of leaf, flower, fruit, and root with the age of less than one year. Seasonal fruit plants are plants which are the sources of vitamin, mineral salt, etc, consumed from the part of the plant in the form of fruits. These plants are creeps with the age of less than one year.*
2. *Annual fruit and vegetable plants. Annual fruit plants are plants which are the sources of vitamin, contained mineral salt, etc, consumed from the part of plant in the form of fruit and more than one year of age. Annual vegetable plants are plants which are the sources of vitamin, contained mineral salt, etc, consumed from the part of the plant in the form of vegetable and more than one year of age.*
3. *Medicinal plants are plants which are useful for medicine. It is consumed from part of the plant such as leaf, flower, fruit, tuber, and root*
4. *Ornamental plants are plants which have a beauty value, either in shape, colour of leaf or crown of flower, and they are*

- bagian tanaman seperti daun, batang, buah, umbi (rimpang) ataupun akar.
4. Tanaman hias adalah tanaman yang mempunyai nilai keindahan baik bentuk, warna daun, tajuk maupun bunganya, sering digunakan untuk penghias pekarangan dan lain sebagainya.
 5. Luas panen tanaman hortikultura adalah luas tanaman sayuran, buah-buahan, biofarmaka, dan tanaman hias yang diambil hasilnya/dipanen pada periode pelaporan.
 6. Luas panen untuk tanaman sayuran adalah luas tanaman yang dipanen sekaligus/habis/dibongkar dan luas tanaman yang dipanen berkali-kali (lebih dari satu kali)/belum habis.
- often used as a yard decorator.*
5. *Harvested area of horticulture is area which vegetable, fruit, medicinal and ornamental plant of crop harvested during the period of report.*
 6. *Harvested area of vegetables is area of entirely plant harvested/ demolished and plant harvested several times/undemolished.*

ULASAN

Padi dan jagung merupakan tanaman unggulan di Kecamatan Kaidipang.

Sebagian besar produk pertanian utama di Kecamatan Kaidipang dijual ke luar provinsi.

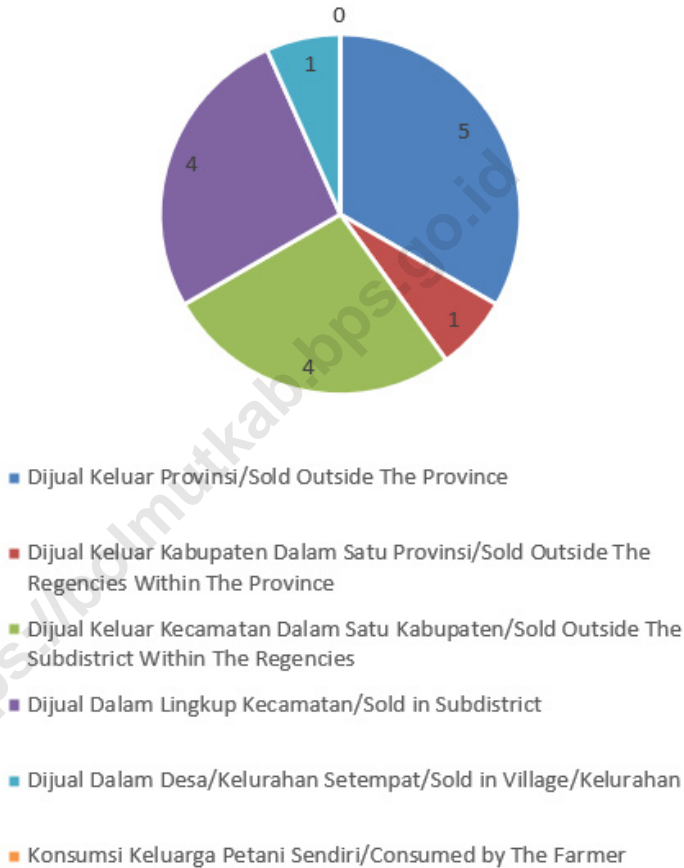
DESCRIPTION

Rice and corn are the main crops in Kaidipang Subdistrict.

Most of the main agricultural products in the Kaidipang subdistrict are sold outside the province.

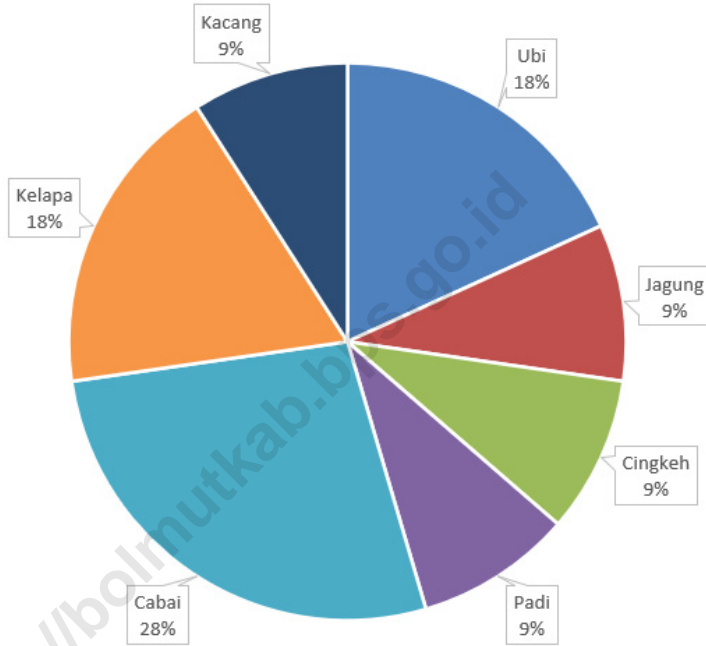
<https://bolmutkab.bps.go.id>

Gambar 5.1 Penggunaan Produksi Pertanian Utama yang Dihasilkan di Kecamatan Kaidipang, 2021
Figures *Utilization of The Main Agricultural Production Produced in Kaidipang Subdistrict, 2021*



Sumber/Source : Aparatur Desa/Kelurahan (Lurah/Sangadi/Sekretaris)/ Village Apparatus/Kelurahan (Lurah/Sangadi/Secretary)

Gambar 5.2 **Persentase Produk Pertanian Utama yang Ditanam oleh Sebagian Besar Petani di Kaidipang, 2021**
Percentage of Cultivated Main Agricultural Product by Most Farmers in Kaidipang Subdistrict, 2021



Sumber/Source : Aparatur Desa/Kelurahan (Lurah/Sangadi/Sekretaris)/ Village Apparatus/Kelurahan (Lurah/Sangadi/Secretary)

Tabel 5.1
Table

Luas Panen Tanaman Sayuran dan Buah-buahan Semusim Menurut Jenis Tanaman di Kecamatan Kaidipang (ha), 2018–2021
Harvested Area of Seasonal Vegetables and Fruits by Kind of Plant in Kaidipang Subdistrict (ha), 2018–2021

Jenis Tanaman Kind of Plants	2018	2019	2020	2021 ^x
(1)	(2)	(3)	(4)	(5)
Sayuran/Vegetables:				
Bawang Merah/ <i>Shallots</i>			0	0
Bawang Putih/ <i>Garlic</i>			0	0
Cabai Besar/ <i>Chili/Big Chili</i>			0	0
Cabai Rawit/ <i>Chili/Cayenne Pepper</i>			4	65
Kentang/ <i>Potato</i>			0	0
Kubis/ <i>Cabbage</i>			0	0
Bayam/ <i>Spinach</i>			0	0
Terung/ <i>Eggplant</i>			4	25
Tomat			5	24
Buah–buahan/Fruits:				

Catatan/Note: ...

Sumber/Source: BPS, Statistik Pertanian Hortikultura SPH-SBS/BPS-Statistics Indonesia, Agricultural Statistic for Horticulture SPH-SBS

Tabel 5.2
Table

Produksi Tanaman Sayuran dan Buah-buahan Semusim Menurut Jenis Tanaman di Kecamatan Kaidipang (kuintal), 2018–2021
Production of Seasonal Vegetables and Fruits by Kind of Plant in Kaidipang Subdistrict (quintal), 2018–2021

Jenis Tanaman <i>Kind of Plants</i>	2018	2019	2020	2021 ^x
(1)	(2)	(3)	(4)	(5)
Sayuran/Vegetables:				
Bawang Merah/ <i>Shallots</i>			0	0
Bawang Putih/ <i>Garlic</i>			0	0
Cabai Besar/ <i>Chili/Big Chili</i>			0	0
Cabai Rawit/ <i>Chili/Cayenne Pepper</i>			74	135
Kentang/ <i>Potato</i>			0	0
Kubis/ <i>Cabbage</i>			0	0
Bayam/ <i>Spinach</i>			0	0
Terung/ <i>Eggplant</i>			17	50
Tomat			25	48
Buah–buahan/Fruits:				

Catatan/Note: ...

Sumber/Source: BPS, Statistik Pertanian Hortikultura SPH-SBS/BPS-Statistics Indonesia, Agricultural Statistic for Horticulture SPH-SBS

Tabel
Table 5.3

**Luas Panen Tanaman Biofarmaka Menurut Jenis Tanaman
di Kecamatan Kaidipang (m²), 2018–2021**
**Harvested Area of Medicinal Plants by Kind of Plant in
Kaidipang Subdistrict (m²), 2018–2021**

Jenis Tanaman Kind of Plants	2018	2019	2020	2021 ^x
(1)	(2)	(3)	(4)	(5)
Jahe/Ginger			4	5
Kencur/East Indian Galangal			0	0
Kunyit/Turmeric			3	3
Laos/Lengkuas/Galanga			3	3
Sambiloto/Sambiloto			0	0
Temulawak/Ginger			3	0

Catatan/Note: ...

Sumber/Source: BPS, Statistik Pertanian Hortikultura SPH-TBF/BPS-Statistics Indonesia, Agricultural Statistic for Horticulture SPH-TBF

Tabel 5.4
Table

Produksi Tanaman Biofarmaka Menurut Jenis Tanaman di Kecamatan Kaidipang (kg), 2018–2021
Production of Medicinal Plants by Kind of Plant in Kaidipang Subdistrict (kg), 2018–2021

Jenis Tanaman Kind of Plants	2018	2019	2020	2021 ^x
(1)	(2)	(3)	(4)	(5)
Jahe/Ginger			63	10
Kencur/East Indian Galangal			0	0
Kunyit/Turmeric			25	4
Laos/Lengkuas/Galanga			18	4
Sambiloto/Sambiloto			0	0
Temulawak/Ginger			14	0

Catatan/Note: ...

Sumber/Source: BPS, Statistik Pertanian Hortikultura SPH-TBF/BPS-Statistics Indonesia, Agricultural Statistic for Horticulture SPH-TBF

Tabel 5.5
Table

**Luas Panen Tanaman Hias Menurut Jenis Tanaman di
Kecamatan Kaidipang (m²), 2018–2021**
**Harvested Area of Ornamental Plants by Kind of Plant in
Kaidipang Subdistrict (m²), 2018–2021**

Jenis Tanaman Kind of Plants	2018	2019	2020	2021 ^x
(1)	(2)	(3)	(4)	(5)
Anggrek/ <i>Orchid</i>			0	0
Krisan/ <i>Chrysantemum</i>			0	0
Mawar/ <i>Rose</i>			0	0
Sedap Malam/ <i>Tuberose</i>			0	0
Aglaonema/ <i>Aglaonema</i>			0	0

Catatan/Note: ...

Sumber/Source: BPS, Statistik Pertanian Hortikultura SPH-TH/BPS-Statistics Indonesia, Agricultural Statistik for Horticulture SPH-TH

Tabel 5.6
Table

**Produksi Tanaman Hias Menurut Jenis Tanaman di
Kecamatan Kaidipang (tangkai), 2018–2021**
**Production of Ornamental Plants by Kind of Plant in
Kaidipang Subdistrict (stalks), 2018–2021**

Jenis Tanaman Kind of Plants	2018	2019	2020	2021 ^x
(1)	(2)	(3)	(4)	(5)
Anggrek/ <i>Orchid</i>			0	0
Krisan/ <i>Chrysantemum</i>			0	0
Mawar/ <i>Rose</i>			0	0
Sedap Malam/ <i>Tuberose</i>			0	0
Aglaonema/ <i>Aglaonema</i>			0	0

Catatan/Note: ...

Sumber/Source: BPS, Statistik Pertanian Hortikultura SPH-TH/BPS-Statistics Indonesia, *Agricultural Statistik for Horticulture SPH-TH*

Tabel 5.7
Table

Produksi Buah-Buahan dan Sayuran Tahunan Menurut Jenis Tanaman di Kecamatan Kaidipang (kuintal), 2018–2021
Production of Annual Fruits and Vegetables by Kind of Plant in Kaidipang Subdistrict (kuintal), 2018–2021

Jenis Tanaman <i>Kind of Plants</i>	2018	2019	2020	2021 ^x
(1)	(2)	(3)	(4)	(5)
Buah–Buahan/Fruits:				
Durian/ <i>Durian</i>			3	3
Jeruk Siam/ <i>Keprok/Orange/Tangerine</i>			0	1
Mangga/ <i>Mango</i>			55	2
Pepaya/ <i>Papaya</i>			24	2
Pisang/ <i>Banana</i>			41	4
Salak/ <i>Snakefruit</i>			0	0
Manggis/ <i>Mangosteen</i>			15	2
Rambutan/ <i>Rambutan</i>			31	2
Sayuran/Vegetables:				

Catatan/Note: ...

Sumber/Source: BPS, Statistik Pertanian Hortikultura SPH-BST/BPS-Statistics Indonesia, *Agricultural Statistic for Horticulture SPH-BST*

Tabel 5.8
Table

Produk Pertanian Utama yang Ditanam oleh Sebagian Besar Petani Menurut Desa/Kelurahan di Kecamatan Kaidipang, 2021
Cultivated Main Agricultural Product by Most Farmers by Villages/Kelurahan in Kaidipang Subdistrict, 2021

Desa/Kelurahan <i>Village/Kelurahan</i>	Produk Pertanian Utama yang Ditanam (dari Kiri ke Kanan) <i>Cultivated Main Agricultural Product (form Left to Right)</i>			
	(1)	(2)	(3)	(4)
1. Komus Dua		Kelapa	Jagung	-
2. Solo		Jagung	Padi	Ubi
3. Inomunga		Padi Sawah	Padi Ladang	Jagung
4. Boroko		Padi	Jagung	Cingkeh
5. Boroko Timur		Kelapa	jagung	Padi
6. Bigo		Jagung	Padi	-
7. Kuala		Padi	Jagung	Ubi
8. Pontak		Padi	Jagung	Cabai
9. Kuala Utara		Padi	Jagung	Kelapa
10. Komus Dua Timur		Jagung	Padi	Cabai
11. Inomunga Utara		Jagung	Kelapa	Cabai
12. Bigo Selatan		Padi	Jagung	-
13. Soligir		Padi	Jagung	Kelapa
14. Boroko Utara		-	-	-
15. Gihang		Padi	Jagung	Kacang
Nama Kecamatan				

Catatan/Note: ...

Sumber/Source: Aparatur Desa/Kelurahan (Lurah/Sangadi/Sekretaris) / *Village/Kelurahan Apparatus (Lurah/Sangadi/Secretary)*

Tabel 5.9
Table

Produk Pertanian Utama yang Dihasilkan oleh Sebagian Besar Petani Menurut Desa/Kelurahan di Kecamatan Kaidipang, 2021
Main Agricultural Product Produced by Most Farmers by Villages/Kelurahan in Kaidipang Subdistrict , 2021

Desa/Kelurahan <i>Village/Kelurahan</i>	Produk Pertanian Utama yang Dihasilkan (dari Kiri ke Kanan) <i>Main Agricultural Product Produced (form Left to Right)</i>			
	(1)	(2)	(3)	(4)
1. Komus Dua		Jagung	Kopra	-
2. Solo		Jagung	Beras	Ubi
3. Inomunga		Beras	Jagung	Kopra
4. Boroko		Beras	Jagung	Cingkeh
5. Boroko Timur		Kopra	Jagung	-
6. Bigo		Beras	Jagung	-
7. Kuala		Beras	Jagung	Ubi
8. Pontak		Beras	Jagung	Cabai
9. Kuala Utara		Kelapa	Beras	Jagung
10. Komus Dua Timur		Jagung	Beras	Cabai
11. Inomunga Utara		Jagung	Kopra	Cabai
12. Bigo Selatan		Beras	Jagung	-
13. Soligir		Beras	Jagung	Kopra
14. Boroko Utara		-	-	-
15. Gihang		Beras	Jagung	Kacang
Nama Kecamatan				

Catatan/Note: ...

Sumber/Source: Aparatur Desa/Kelurahan (Lurah/Sangadi/Sekretaris)/ Village/Kelurahan Apparatus (Lurah/Sangadi/Secretary)

Tabel 5.10
Table

Jumlah Peternak Menurut Desa/Kelurahan di Kecamatan Kaidipang, 2021
Number of Farmer by Villages/Kelurahan in Kaidipang Subdistrict, 2021

Desa/Kelurahan Village/Kelurahan	Peternak Ayam Chicken Farmer	Peternak Kambing Goat Farmer	Peternak Babi Pig Farmer	Peternak Sapi Cattle Farmer
(1)	(2)	(3)	(4)	(5)
1. Komus Dua	0	0	3	2
2. Solo	1	0	1	1
3. Inomunga	50	20	0	30
4. Boroko	0	0	0	1
5. Boroko Timur	2	0	0	0
6. Bigo	0	2	0	13
7. Kuala	10	15	0	53
8. Pontak	0	0	0	0
9. Kuala Utara	5	2	0	1
10. Komus Dua Timur	30	0	5	6
11. Inomunga Utara	0	1	0	10
12. Bigo Selatan	147	48	0	67
13. Soligir	0	4	0	44
14. Boroko Utara	1	0	0	0
15. Gihang	10	5	0	48
Nama Kecamatan				

Catatan/Note: ...

Sumber/Source: Aparatur Desa/Kelurahan (Lurah/Sangadi/Sekretaris)/ Village/Kelurahan Apparatus (Lurah/Sangadi/Secretary)

Tabel 5.11
Table

Penggunaan Produksi Pertanian Utama yang Dihasilkan di Kecamatan Kaidipang, 2019–2021
Utilization of The Main Agricultural Production Produced in Kaidipang Subdistrict , 2019–2021

Sumber Air Minum Source of Drinking Water	2019	2020	2021
(1)	(2)	(3)	(4)
Dijual Keluar Provinsi/ <i>Sold Outside The Province</i>			5
Dijual Keluar Kabupaten Dalam Satu Provinsi/ <i>Sold Outside The Regencies Within The Province</i>			1
Dijual Keluar Kecamatan Dalam Satu Kabupaten/ <i>Sold Outside The Subdistrict Within The Regencies</i>			4
Dijual Dalam Lingkup Kecamatan/ <i>Sold in Subdistrict</i>			4
Dijual Dalam Desa/Kelurahan Setempat/ <i>Sold in Village/Kelurahan</i>			1
Konsumsi Keluarga Petani Sendiri/ <i>Consumed by The Farmer</i>			0

Catatan/Note: ...

Sumber/Source: Aparatur Desa/Kelurahan (Lurah/Sangadi/Sekretaris)/ *Village/Kelurahan Apparatus (Lurah/Sangadi/Secretary)*

Tabel 5.12
Table

Banyaknya Kios Pertanian dan Penggilingan Padi Menurut Desa/Kelurahan di Kecamatan Kaidipang, 2021
Number of Farm Shop and Rice Mill by Villages/Kelurahan in Kaidipang Subdistrict, 2021

Desa/Kelurahan Village/Kelurahan	Kios Pertanian¹ Farm Shop¹	Penggilingan Padi Rice Mill
(1)	(2)	(3)
1. Komus Dua	0	0
2. Solo	0	0
3. Inomunga	0	2
4. Boroko	1	1
5. Boroko Timur	1	0
6. Bigo	0	0
7. Kuala	0	2
8. Pontak	0	0
9. Kuala Utara	1	2
10. Komus Dua Timur	1	1
11. Inomunga Utara	1	0
12. Bigo Selatan	1	4
13. Soligir	0	3
14. Boroko Utara	0	0
15. Gihang	0	2
Nama Kecamatan		

Catatan/Note: ¹Kios Pertanian merupakan kios yang menjual alat dan bahan produksi pertanian/*Farm Shop is shop that sells agricultural production tools and materials*

Sumber/Source: Aparatur Desa/Kelurahan (Lurah/Sangadi/Sekretaris)/ *Village/Kelurahan Apparatus (Lurah/Sangadi/Secretary)*



BAB 6

PARIWISATA, TRANSPORTASI, DAN KOMUNIKASI

***TOURISM,
TRANSPORTATION,
AND COMMUNICATION***

PENJELASAN TEKNIS

1. Usaha penyediaan akomodasi adalah usaha yang menyediakan pelayanan penginapan yang dapat dilengkapi dengan pelayanan pariwisata lainnya. Usaha penyediaan akomodasi dapat berupa hotel, vila, pondok wisata, bumi perkemahan, persinggahan karavan, dan akomodasi lainnya yang digunakan untuk tujuan pariwisata.
2. Hotel adalah penyediaan akomodasi secara harian berupa kamar-kamar di dalam satu bangunan yang dapat dilengkapi dengan jasa pelayanan makan dan minum, kegiatan hiburan dan atau fasilitas lainnya. Hotel terdiri dari hotel berbintang dan hotel non-bintang.
3. Hotel bintang adalah usaha penyediaan jasa pelayanan penginapan, makan minum serta jasa lainnya bagi umum dengan menggunakan sebagian atau seluruh bangunan. Usaha ini dikelola secara komersial serta memenuhi ketentuan persyaratan sebagai hotel bintang (termasuk berlian) yang ditetapkan dalam surat keputusan instansi yang membinanya. Misalnya hotel bintang lima, hotel bintang empat dan seterusnya.

TECHNICAL NOTES

1. *The business of providing accommodation is a business that provides specialty services that can be equipped with other tourism services. It includes hotel, villa, cottage, camping, caravan stop, and other accommodation that are used for tourism purposes.*
2. *Hotel is a daily supply of accommodation rooms within a building which can be equipped with eating and drinking services, entertainment activities and/or other facilities. Hotel consists of a classified hotel and a non-classified hotel.*
3. *A star hotel is the business of providing an accommodation, eating and drinking as well as other services for the public by using a building or a part of a building. It is managed commercially and meets specified requirements as a star hotel (including diamonds) set forth in the decree of fostering agency. For example, five star hotel, four star hotel, and so on.*

- | | |
|---|---|
| <p>4. Kantor Pos adalah tempat pemberi pelayanan komunikasi tertulis dan atau surat elektronik, layanan paket, layanan logistik, layanan transaksi keuangan, dan layanan keagenan pos untuk kepentingan umum. Rumah pos berfungsi sama seperti kantor pos dan kantor pos pembantu, bedanya rumah pos biasanya terletak di daerah terpencil.</p> | <p>4. <i>Post office is a service provider acility of written communication and or electronic mail, parcel service, logistics services, financial transaction services, and postal services to the public. Postal house has the same function as the post office and subsidiary of post office, the difference is that postal house is usually located in remote areas.</i></p> |
| <p>5. Telekomunikasi adalah setiap pemancaran, pengiriman dan atau penerimaan dari setiap informasi dalam bentuk tanda tanda, isyarat, tulisan, gambar, suara dan bunyi melalui sistem kawat, optik, radio atau sistem elektromagnetik lainnya.</p> | <p>5. <i>Telecommunication includes everytransmitting, delivering and or receiving from every information of marking, signal, article, picture, sound and voice through strand of wire system, optic, radio or other electromagnetic system.</i></p> |
| <p>6. Jaringan telekomunikasi adalah rangkaian perangkat telekomunikasi dan kelengkapannya yang digunakan dalam bertelekomunikasi.</p> | <p>6. <i>Telecommunication network is peripheral network of telecommunication and its equipment used in the means of telecommunication.</i></p> |

ULASAN

DESCRIPTION

Hanya terdapat 3 hotel dan 6 penginapan di Kecamatan Kaidipang.

There is only 1 hotel and 2 inns in Kaidipang Subdistrict.

Terdapat 4 desa yang memiliki tempat wisata di Kecamatan Kaidipang, yaitu desa Solo, Boroko Timur, Boroko Utara, dan Gihang.

There are 3 tourist attractions in Kaidipang District, namely in the villages of Solo, Boroko Timur, Boroko Utara, and Gihang.

Sebagian besar permukaan jalan di Kecamatan Kaidipang sudah aspal/beton.

Most of the road surface in Kaidipang District is asphalt/concrete.

Hanya terdapat 2 kantor pos di Kecamatan Kaidipang yang terdapat di Desa Boroko dan Kuala.

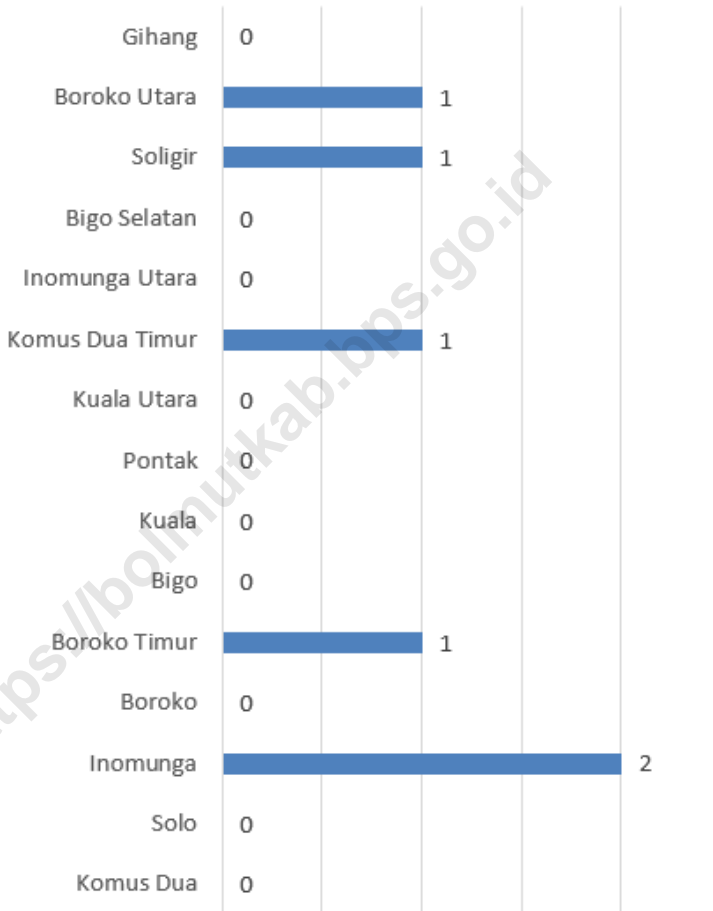
There is only 2 post office in Kaidipang District which is located in Boroko and Kuala Village.

Hanya terdapat 6 menara telepon seluler di Kecamatan Kaidipang

There are only 6 cell phone towers in Kaidipang District

Gambar 6.1
Figures

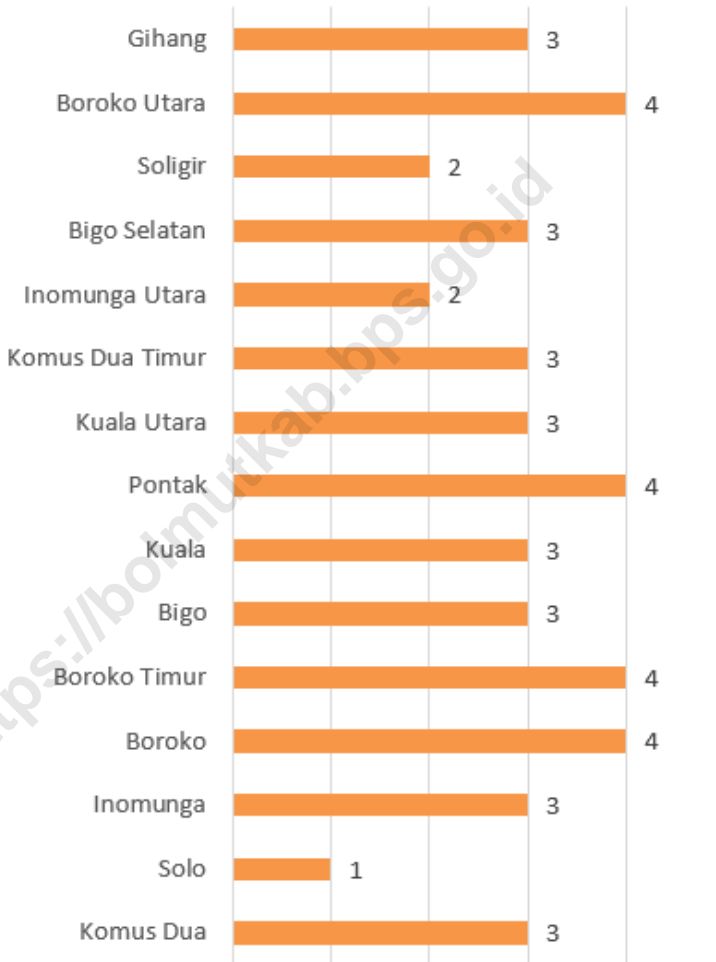
Jumlah Menara Telepon seluler Menurut Desa/Kelurahan di Kecamatan Kaidipang, 2021
Number of Base Transceiver Station (BTS) by Villages/Kelurahan in Kaidipang Subdistrict, 2021



Sumber/Source: BPS, Pendataan Potensi Desa (Podes) 2021/BPS-Statistics Indonesia, Village Potential Data Collecting 2021

Gambar 6.2
Figures

**Jumlah Operator Layanan Komunikasi Telepon Seluler Menurut Desa/
Kelurahan di Kecamatan Kaidipang, 2021**
*Number of Cellular Phone Communication Service Operators by
Villages/Kelurahan in Kaidipang Subdistrict, 2021*



Sumber/Source: BPS, Pendataan Potensi Desa (Podes) 2021/BPS-Statistics Indonesia, Village Potential Data Collecting 2021

6.1 PARIWISATA TOURISM

Tabel 6.1.1 Jumlah Sarana Akomodasi Menurut Desa/Kelurahan dan Jenis Akomodasi di Kecamatan Kaidipang, 2021
Table Number of Accomodation Facilities by Villages/Kelurahan and Type of Accomodation in Kaidipang Subdistrict, 2021

Desa/Kelurahan Village/Kelurahan	Hotel Hotel	Penginapan Inn
(1)	(2)	(3)
1. Komus Dua	0	0
2. Solo	0	0
3. Inomunga	0	0
4. Boroko	2	1
5. Boroko Timur	0	0
6. Bigo	0	0
7. Kuala	1	2
8. Pontak	0	0
9. Kuala Utara	0	3
10. Komus Dua Timur	0	0
11. Inomunga Utara	0	0
12. Bigo Selatan	0	0
13. Soligir	0	0
14. Boroko Utara	0	0
15. Gihang	0	0
Kecamatan Kaidipang	3	6

Catatan/Note: ...

Sumber/Source: BPS, Pendataan Potensi Desa (Podes) 2021/BPS-Statistics Indonesia, Village Potential Data Collecting 2021

Tabel 6.1.2
Table

Ada Tidaknya Saran Hiburan Menurut Desa/Kelurahan di Kecamatan Kaidipang, 2021
Entertainment Facility by Villages/Kelurahan in Kaidipang Subdistrict, 2021

Desa/Kelurahan Village/Kelurahan	Tempat Karaoke Karaoke Place	Tempat Wisata Tourist Attraction	Lainnya Other
(1)	(2)	(3)	(4)
1. Komus Dua	Tidak	Tidak	Tidak
2. Solo	Tidak	Ada	Tidak
3. Inomunga	Tidak	Tidak	Tidak
4. Boroko	Ada	Tidak	Tidak
5. Boroko Timur	Ada	Ada	Tidak
6. Bigo	Tidak	Tidak	Tidak
7. Kuala	Tidak	Tidak	Tidak
8. Pontak	Tidak	Tidak	Tidak
9. Kuala Utara	Ada	Tidak	Tidak
10. Komus Dua Timur	Tidak	Tidak	Tidak
11. Inomunga Utara	Tidak	Tidak	Tidak
12. Bigo Selatan	Tidak	Tidak	Tidak
13. Soligir	Tidak	Tidak	Tidak
14. Boroko Utara	Tidak	Ada	Tidak
15. Gihang	Tidak	Ada	Tidak
Kecamatan Kaidipang			

Catatan/Note: ...

Sumber/Source: Aparatur Desa/Kelurahan (Lurah/Sangadi/Sekretaris)/ Village/Kelurahan Apparatus (Lurah/Sangadi/Secretary)

6.2 TRANSPORTASI TRANSPORTATION

Tabel 6.2.1 Prasarana dan Sarana Transportasi Antar Desa/Kelurahan Menurut Desa/Kelurahan di Kecamatan Kaidipang, 2021
Table *Inter-Villages/Kelurahan Transportation Infrastructure and Facilities by Villages/Kelurahan in Kaidipang Subdistrict,*

Desa/Kelurahan <i>Village/Kelurahan</i>	Jenis Prasarana Transportasi <i>Type of Transportation Infrastructure</i>	Keberadaan Angkutan Umum <i>Availability of Public Transportation</i>
(1)	(2)	(3)
1. Komus Dua	Darat	Ada, tanpa trayek tetap
2. Solo	Darat	Tidak ada angkutan umum
3. Inomunga	Darat	Ada, tanpa trayek tetap
4. Boroko	Darat	Ada, dengan trayek tetap
5. Boroko Timur	Darat	Ada, dengan trayek tetap
6. Bigo	Darat	Ada, tanpa trayek tetap
7. Kuala	Darat	Ada, dengan trayek tetap
8. Pontak	Darat	Ada, tanpa trayek tetap
9. Kuala Utara	Darat	Ada, dengan trayek tetap
10. Komus Dua Timur	Darat	Ada, tanpa trayek tetap
11. Inomunga Utara	Darat	Tidak ada angkutan umum
12. Bigo Selatan	Darat	Ada, tanpa trayek tetap
13. Soligir	Darat	Tidak ada angkutan umum
14. Boroko Utara	Darat	Ada, tanpa trayek tetap
15. Gihang	Darat	Tidak ada angkutan umum

Lanjutan Tabel/*Continued Table* 6.2.1

Desa/Kelurahan Village/Kelurahan	Jenis Permukaan Jalan Darat Terluas Type of The Widest Road Surface	Dapat Dilalui Kendaraan Bermotor Roda 4 atau Lebih Passable by Vehicle with 4 or more Wheels
(1)	(4)	(5)
1. Komus Dua	Aspal/Beton	Sepanjang tahun
2. Solo	Aspal/Beton	Sepanjang tahun
3. Inomunga	Aspal/Beton	Sepanjang tahun
4. Boroko	Aspal/Beton	Sepanjang tahun
5. Boroko Timur	Aspal/Beton	Sepanjang tahun
6. Bigo	Aspal/Beton	Sepanjang tahun
7. Kuala	Aspal/Beton	Sepanjang tahun
8. Pontak	Aspal/Beton	Sepanjang tahun
9. Kuala Utara	Aspal/Beton	Sepanjang tahun
10. Komus Dua Timur	Aspal/Beton	Sepanjang tahun
11. Inomunga Utara	Aspal/Beton	Sepanjang tahun
12. Bigo Selatan	Aspal/Beton	Sepanjang tahun
13. Soligir	Aspal/Beton	Sepanjang tahun
14. Boroko Utara	Diperkeras(kerikil, batu, dll)	Sepanjang tahun
15. Gihang	Aspal/Beton	Sepanjang tahun

Catatan/*Note*: ...

Sumber/*Source*: BPS, Pendataan Potensi Desa (Podes) 2021/*BPS-Statistics Indonesia, Village Potential Data Collecting 2021*

6.3 KOMUNIKASI COMMUNICATION

Tabel 6.3.1 Keberadaan Kantor Pos/Pos Pembantu/Rumah Pos, Pos Keliling, dan Perusahaan/Agen Jasa Ekspedisi Swasta Menurut Desa/Kelurahan di Kecamatan Kaidipang, 2021
Number of Post Office/Subsidiary of Post Office, Mobile Portal Service, Private Expedition Service Company by Villages/Kelurahan in Kaidipang Subdistrict, 2021

Desa/Kelurahan <i>Village/Kelurahan</i>	Kantor Pos/Pos Pembantu/Rumah Pos <i>Post Office/Subsidiary of Post Office</i>	Pos Keliling <i>Mobile Portal Service</i>	Perusahaan/Agen Jasa Ekspedisi Swasta <i>Private Expedition Service Company</i>
(1)	(2)	(3)	(4)
1. Komus Dua	Tidak Ada	Tidak Ada	Tidak Ada
2. Solo	Tidak Ada	Tidak Ada	Tidak Ada
3. Inomunga	Tidak Ada	Tidak Ada	Tidak Ada
4. Boroko	Beroperasi	Tidak Ada	Beroperasi
5. Boroko Timur	Tidak Ada	Tidak Ada	Tidak Ada
6. Bigo	Tidak Ada	Tidak Ada	Beroperasi
7. Kuala	Beroperasi	Tidak Ada	Tidak Ada
8. Pontak	Tidak Ada	Tidak Ada	Tidak Ada
9. Kuala Utara	Tidak Ada	Tidak Ada	Tidak Ada
10. Komus Dua Timur	Tidak Ada	Tidak Ada	Tidak Ada
11. Inomunga Utara	Tidak Ada	Tidak Ada	Tidak Ada
12. Bigo Selatan	Tidak Ada	Tidak Ada	Tidak Ada
13. Soligir	Tidak Ada	Tidak Ada	Tidak Ada
14. Boroko Utara	Tidak Ada	Tidak Ada	Tidak Ada
15. Gihang	Tidak Ada	Tidak Ada	Tidak Ada
Kecamatan Kaidipang			

Catatan/Note: ...

Sumber/Source: BPS, Pendataan Potensi Desa (Podes) 2021/BPS-Statistics Indonesia, Village Potential Data Collecting 2021

Tabel
Table 6.3.2

Jumlah Menara Telepon seluler dan Operator Layanan Komunikasi Telepon Seluler Menurut Desa/Kelurahan di Kecamatan Kaidipang, 2021
Number of Base Transceiver Station (BTS) and Cellular Phone Communication Service Operators by Villages/Kelurahan in Kaidipang Subdistrict, 2021

Desa/Kelurahan Village/Kelurahan	Jumlah Menara Telepon seluler Number of Base Transceiver Station (BTS)	Jumlah Operator Layanan Komunikasi Telepon Seluler Cellular Phone Communication Service Operators
(1)	(2)	(3)
1. Komus Dua	0	3
2. Solo	0	1
3. Inomunga	2	3
4. Boroko	0	4
5. Boroko Timur	1	4
6. Bigo	0	3
7. Kuala	0	3
8. Pontak	0	4
9. Kuala Utara	0	3
10. Komus Dua Timur	1	3
11. Inomunga Utara	0	2
12. Bigo Selatan	0	3
13. Soligir	1	2
14. Boroko Utara	1	4
15. Gihang	0	3
Kecamatan Kaidipang	6	45

Catatan/Note: ...

Sumber/Source: BPS, Pendataan Potensi Desa (Podes) 2021/BPS-Statistics Indonesia, Village Potential Data Collecting 2021

Tabel
Table 6.3.3

**Kekuatan Sinyal Telepon Seluler dan Jenis Sinyal Internet
Telepon Seluler Menurut Desa/Kelurahan di Kecamatan
Kaidipang, 2021**
*The Strenght of Cellular Phone Signal by Villages/Kelurahan
in Kaidipang Subdistrict, 2021*

Desa/Kelurahan Village/Kelurahan	Kekuatan Sinyal Telepon Seluler The Strenght of Cellular Phone Signal	Jenis Sinyal Internet Telepon Seluler Type of Cellular Phone Signal
(1)	(2)	(3)
1. Komus Dua	Kuat	4G/LTE
2. Solo	Lemah	Tidak Ada Sinyal Internet
3. Inomunga	Kuat	4G/LTE
4. Boroko	Sangat Kuat	4G/LTE
5. Boroko Timur	Sangat Kuat	4G/LTE
6. Bigo	Sangat Kuat	4G/LTE
7. Kuala	Sangat Kuat	4G/LTE
8. Pontak	Kuat	4G/LTE
9. Kuala Utara	Sangat Kuat	4G/LTE
10. Komus Dua Timur	Kuat	4G/LTE
11. Inomunga Utara	Lemah	3G/H/H+/EVDO
12. Bigo Selatan	Sangat Kuat	4G/LTE
13. Solgigr	Sangat Kuat	4G/LTE
14. Boroko Utara	Sangat Kuat	4G/LTE
15. Gihang	Sangat Kuat	4G/LTE
Kecamatan Kaidipang		

Catatan/Note: ...

Sumber/Source: BPS, Pendataan Potensi Desa (Podes) 2021/BPS-Statistics Indonesia, Village Potential Data Collecting 2021



BAB 7

PERBANKAN, KOPERASI, DAN PERDAGANGAN

***BANKING,
COOPERATIVE,
AND TRADE***

PENJELASAN TEKNIS

1. Koperasi adalah badan usaha yang beranggotakan orang seorang atau badan hukum koperasi dengan melandaskan kegiatannya berdasarkan prinsip koperasi sekaligus sebagai gerakan ekonomi rakyat yang berdasar atas asas kekeluargaan.

TECHNICAL NOTES

1. *Cooperative is an establishment that its members are people or establishments with legal status of cooperative and its activities based on people economic movement*

<https://bolmutkab.bps.go.id>

<https://bolmutkab.bps.go.id>

ULASAN

DESCRIPTION

Terdapat 3 bank umum di Kecamatan Kaidipang, yang terletak di desa Boroko, Boroko Timur, dan Bigo.

There are 3 commercial banks in Kaidipang District, located in Boroko, Boroko Timur, and Bigo village.

Terdapat 1 pasar, 6 minimarket/swalayan/supermarket di Kecamatan Kaidipang.

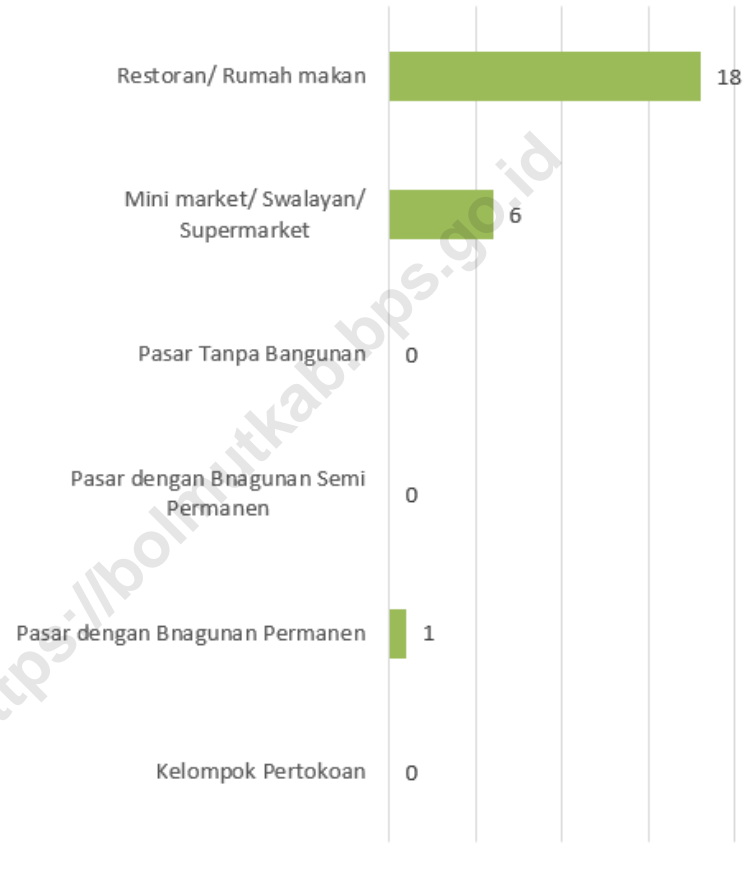
There are 1 market, 6 minimarkets/supermarkets/supermarkets in Kaidipang District.

Semua desa/kelurahan di Kecamatan Kaidipang memiliki paling sedikit 1 pangkalan/agen LPG.

All villages/kelurahan in Kaidipang Subdistrict have at least 1 LPG base/agent.

Gambar 7.1
Figures

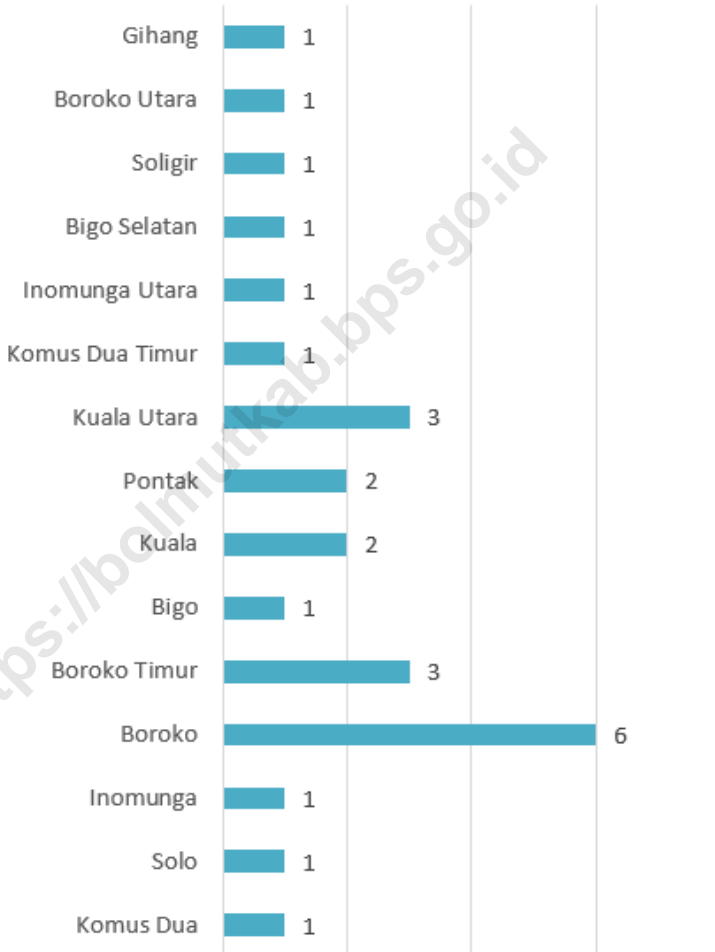
Banyaknya Sarana Perdagangan di Kecamatan Kaidipang, 2021
Number of Trade Facilities in Kaidipang Subdistrict, 2021



Sumber/Source: BPS, Pendataan Potensi Desa (Podes) 2021/BPS-Statistics Indonesia, Village Potential Data Collecting 2021

Gambar 7.2
Figures

Banyaknya LPG Menurut Desa/Kelurahan di Kecamatan Kaidipang, 2021
Number of LPG Shop by Villages/Kelurahan in Kaidipang Subdistrict, 2021



Sumber/Source: Aparat Desa/Kelurahan (Lurah/Sangadi/Sekretaris)/ Village/Kelurahan Apparatus (Lurah/Sangadi/Secretary)

Tabel 7.1
Table

Banyaknya Sarana Lembaga Keuangan Bank Menurut Desa/Kelurahan dan Jenis Bank di Kecamatan Kaidipang, 2021
Number of Bank by Villages/Kelurahan and Type of Bank in Kaidipang Subdistrict, 2021

Desa/Kelurahan Village/Kelurahan	Bank Umum Pemerintah Government Bank	Bank Umum Swasta Private Bank	Bank Perkreditan Rakyat (BPR) Rural Bank
(1)	(2)	(3)	(4)
1. Komus Dua	0	0	0
2. Solo	0	0	0
3. Inomunga	0	0	0
4. Boroko	1	0	1
5. Boroko Timur	1	0	0
6. Bigo	1	0	0
7. Kuala	0	0	0
8. Pontak	0	0	0
9. Kuala Utara	0	0	0
10. Komus Dua Timur	0	0	0
11. Inomunga Utara	0	0	0
12. Bigo Selatan	0	0	0
13. Soligir	0	0	0
14. Boroko Utara	0	0	0
15. Gihang	0	0	0
Kecamatan Kaidipang	3	0	1

Catatan/Note: ...

Sumber/Source: BPS, Pendataan Potensi Desa (Podes) 2021/BPS-Statistics Indonesia, Village Potential Data Collecting 2021

Tabel 7.2
Table

**Banyaknya Koperasi Aktif Menurut Menurut Desa/
Kelurahan dan Jenis Koperasi di Kecamatan Kaidipang,
2021**
*Number of Cooperative by Villages/Kelurahan and Type of
Cooperative in Kaidipang Subdistrict, 2021*

Desa/Kelurahan <i>Village/Kelurahan</i>	Koperasi Unit Desa (KUD) <i>Village Cooperative Unit</i>	Koperasi Industri Kecil dan Kerajinan Rakyat (Kopinkra) <i>Small Industry and Citizen Handicraft Cooperative</i>
(1)	(2)	(3)
1. Komus Dua	0	0
2. Solo	0	0
3. Inomunga	0	0
4. Boroko	0	0
5. Boroko Timur	0	0
6. Bigo	0	0
7. Kuala	0	0
8. Pontak	0	0
9. Kuala Utara	0	0
10. Komus Dua Timur	0	0
11. Inomunga Utara	0	0
12. Bigo Selatan	0	0
13. Soligir	0	0
14. Boroko Utara	0	0
15. Gihang	0	0
Kecamatan Kaidipang	0	0

Lanjutan Tabel/*Continued Table 7.2*

Desa/Kelurahan Village/Kelurahan	Koperasi Simpan Pinjam (Kospin) Savings and Loan Cooperative	Koperasi Lainnya Other Cooperative
(1)	(4)	(5)
1. Komus Dua	0	0
2. Solo	0	0
3. Inomunga	0	0
4. Boroko	0	0
5. Boroko Timur	2	0
6. Bigo	0	0
7. Kuala	0	0
8. Pontak	0	0
9. Kuala Utara	0	0
10. Komus Dua Timur	0	0
11. Inomunga Utara	0	0
12. Bigo Selatan	0	0
13. Soligir	0	0
14. Boroko Utara	1	0
15. Gihang	0	0
Kecamatan Kaidipang	3	0

Catatan/Note: ...

Sumber/Source: BPS, Pendataan Potensi Desa (Podes) 2021/BPS-Statistics Indonesia, Village Potential Data Collecting 2021

Tabel 7.3
Table

Banyaknya Bank Umum, Bank Perkreditan Rakyat, dan Mesin ATM Menurut Desa/Kelurahan di Kecamatan Kaidipang, 2021
Number of Commercials Bank, People's Credit Bank, and ATM Machine by Villages/Kelurahan in Kaidipang Subdistrict, 2021

Desa/Kelurahan <i>Village/Kelurahan</i>	Bank Umum <i>Commercials Bank</i>		Bank Perkreditan Rakyat <i>People's Credit Bank</i>	
	Bank <i>Bank</i>	Mesin ATM <i>ATM Machine</i>	Bank <i>Bank</i>	Mesin ATM <i>ATM Machine</i>
(1)	(2)	(3)	(4)	(5)
1. Komus Dua	0	0	0	0
2. Solo	0	0	0	0
3. Inomunga	0	0	0	0
4. Boroko				
5. Boroko Timur	1	1	0	0
6. Bigo	1	1	0	0
7. Kuala	0	0	0	0
8. Pontak	0	0	0	0
9. Kuala Utara	0	0	0	0
10. Komus Dua Timur	0	0	0	0
11. Inomunga Utara	0	0	0	0
12. Bigo Selatan	0	0	0	0
13. Soligir	0	0	0	0
14. Boroko Utara	0	0	0	0
15. Gihang	0	0	0	0
Kecamatan Kaidipang				

Catatan/Note: ...

Sumber/Source: Aparat Desa/Kelurahan (Lurah/Sangadi/Sekretaris)/ Village/Kelurahan Apparatus (Lurah/Sangadi/Secretary)

Tabel 7.4
Table

Banyaknya Sarana Perdagangan Menurut Desa/Kelurahan dan Jenis Sarana Perdagangan di Kecamatan Kaidipang, 2021

Number of Trade Facilities by Villages/Kelurahan and Type of Trade Facilities in Kaidipang Subdistrict, 2021

Desa/Kelurahan Village/Kelurahan	Kelompok Pertokoan Shopping Complexs	Pasar dengan Bangunan Permanen Markets in Permanent Building	Pasar dengan Bangunan Semi Permanen Market in Semi Permanent Building
(1)	(2)	(3)	(4)
1. Komus Dua	0	0	0
2. Solo	0	0	0
3. Inomunga	0	0	0
4. Boroko	0	0	0
5. Boroko Timur	0	0	0
6. Bigo	0	0	0
7. Kuala	0	1	0
8. Pontak	0	0	0
9. Kuala Utara	0	0	0
10. Komus Dua Timur	0	0	0
11. Inomunga Utara	0	0	0
12. Bigo Selatan	0	0	0
13. Soligir	0	0	0
14. Boroko Utara	0	0	0
15. Gihang	0	0	0
Kecamatan Kaidipang	0	1	0

Lanjutan Tabel/*Continued Table 7.4*

Desa/Kelurahan Village/Kelurahan	Pasar tanpa Bangunan Market without Permanent Building	Mini Market/ Swalayan/ Supermarket Mini Market/Swalayan/ Supermarket	Restoran/ Rumah Makan Restaurant/ Food Stall
(1)	(5)	(6)	(7)
1. Komus Dua	0	0	0
2. Solo	0	0	0
3. Inomunga	0	0	0
4. Boroko	0	1	4
5. Boroko Timur	0	0	1
6. Bigo	0	2	4
7. Kuala	0	1	1
8. Pontak	0	0	0
9. Kuala Utara	0	2	8
10. Komus Dua Timur	0	0	0
11. Inomunga Utara	0	0	0
12. Bigo Selatan	0	0	0
13. Soligir	0	0	0
14. Boroko Utara	0	0	0
15. Gihang	0	0	0
Kecamatan Kaidipang	0	6	18

Catatan/Note: ...

Sumber/Source: BPS, Pendataan Potensi Desa (Podes) 2021/BPS-Statistics Indonesia, Village Potential Data Collecting 2021

Tabel
Table 7.5

Banyaknya Pangkalan/Agen Minyak Tanah dan LPG Menurut Desa/Kelurahan di Kecamatan Kaidipang, 2021
Number of Korosene Shop and LPG Shop by Villages/ Kelurahan in Kaidipang Subdistrict, 2021

Desa/Kelurahan Village/Kelurahan	Pangkalan/Agen Minyak Tanah Korosene Shop	Pangkalan/Agen LPG LPG Shop
(1)	(2)	(3)
1. Komus Dua	0	1
2. Solo	0	1
3. Inomunga	0	1
4. Boroko	0	6
5. Boroko Timur	1	3
6. Bigo	1	1
7. Kuala	0	2
8. Pontak	0	2
9. Kuala Utara	0	3
10. Komus Dua Timur	0	1
11. Inomunga Utara	0	1
12. Bigo Selatan	0	1
13. Soligir	0	1
14. Boroko Utara	0	1
15. Gihang	0	1
Kecamatan Kaidipang	2	26

Catatan/Note: ...

Sumber/Source: Aparat Desa/Kelurahan (Lurah/Sangadi/Sekretaris)/ Village/Kelurahan Apparatus (Lurah/Sangadi/Secretary)

Tabel 7.6
Table

**Banyaknya Bengkel Roda 2 dan Roda 4 Menurut Desa/
Kelurahan di Kecamatan Kaidipang, 2021**
*Number of Motorcycle Workshop and Garage by Villages/
Kelurahan in Kaidipang Subdistrict, 2021*

Desa/Kelurahan <i>Village/Kelurahan</i>	Bengkel Roda 2 <i>Motorcycle Workshop</i>	Bengkel Roda 4 <i>Garage</i>
(1)	(2)	(3)
1. Komus Dua	0	0
2. Solo	1	1
3. Inomunga	0	0
4. Boroko	6	0
5. Boroko Timur	4	0
6. Bigo	2	0
7. Kuala	2	3
8. Pontak	1	1
9. Kuala Utara	7	1
10. Komus Dua Timur	1	0
11. Inomunga Utara	1	0
12. Bigo Selatan	2	0
13. Soligir	1	0
14. Boroko Utara	2	0
15. Gihang	1	0
Kecamatan Kaidipang		

Catatan/Note: ...

Sumber/Source: Aparat Desa/Kelurahan (Lurah/Sangadi/Sekretaris)/ Village/Kelurahan Apparatus (Lurah/Sangadi/Secretary)

ST 2023
SENSUS PERTANIAN

BerAKHLAK
Berorientasi Pelayanan Akuntabel Kompeten
Harmonis Loyal Adaptif Kolaboratif

DATA

MENCERDASKAN BANGSA

— *Enlighten The Nation* —



BADAN PUSAT STATISTIK
KABUPATEN BOLAANG MONGONDOW UTARA
BPS-STATISTICS OF BOLAANG MONGONDOW UTARA

Jl. Trans Sulawesi, Bolangitang I, Bolongitang Barat

E-mail: bps7107@bps.go.id

Homepage: <http://bolmutkab.bps.go.id>