

Katalog/Catalog : 1102001.7107

**KABUPATEN BOLAANG MONGONDOW UTARA**  
**DALAM ANGKA**  
*Bolaang Mongondow Utara Regency*  
*in Figures*  
**2023**



**BADAN PUSAT STATISTIK**  
**KABUPATEN BOLAANG MONGONDOW UTARA**  
*BPS-Statistics of Bolaang Mongondow Utara Regency*

**KABUPATEN BOLAANG MONGONDOW UTARA**  
**DALAM ANGKA**  
*Bolaang Mongondow Utara Regency*  
*in Figures*  
**2023**



**KABUPATEN BOLAANG MONGONDOW UTARA DALAM ANGKA**  
***Bolaang Mongondow Utara Regency in Figures***  
**2023**

No. Publikasi/*Publication Number*: 71070.2302

Katalog /*Catalog*: 11020001.7107

Ukuran Buku/*Book Size*: 14,8 cm x 21 cm

Jumlah Halaman/*Number of Pages* : xxxviii + 253 hal/*pages*

Naskah/*Manuscript*:

BPS Kabupaten Bolaang Mongondow Utara

*BPS-Statistics of Bolaang Mongondow Utara Regency*

Penyunting/*Editor*:

BPS Kabupaten Bolaang Mongondow Utara

*BPS-Statistics of Bolaang Mongondow Utara Regency*

Desain Kover/*Cover Design*:

BPS Kabupaten Bolaang Mongondow Utara

*BPS-Statistics of Bolaang Mongondow Utara Regency*

Ilustrasi Kover/*Cover Illustration*:

BPS Kabupaten Bolaang Mongondow Utara/*BPS-Statistics of Bolaang Mongondow Utara Regency*

Diterbitkan oleh/*Published by*:

©BPS Kabupaten Bolaang Mongondow Utara/*BPS-Statistics of Bolaang Mongondow Utara Regency*

Dicetak oleh/*Printed by*:

BPS Kabupaten Bolaang Mongondow Utara/*BPS-Statistics of Bolaang Mongondow Utara Regency*

Dilarang mengumumkan, mendistribusikan, mengomunikasikan, dan/atau menggandakan sebagian atau seluruh isi buku ini untuk tujuan komersil tanpa izin tertulis dari Badan Pusat Statistik.

*Prohibited to announce, distribute, communicate, and/or copy part or all of this book for commercial purpose without permission from BPS-Statistics Indonesia.*

## **TIM PENYUSUN/TEAM MEMBERS**

### **Pengarah/Director**

Jasni Makalunsenge, M.Si

### **Penanggung Jawab/Persons in Charge**

Jasni Makalunsenge, M.Si

### **Penyunting/Editors**

Dhuhul Islaminuddin, S.Tr.Stat

### **Pengolah Data dan Penulis Naskah/Data Processing and Authors**

Dian Teguh Prasetyo, S.Tr.Stat • Janter Simorangkir, S.Tr.Stat •  
Mohammad Rifky Pontoh, S.Tr.Stat • Yanro Imanuel Eric Kuron, S.Tr.Stat

### **Penata Letak/Layout Designers**

Dhuhul Islaminuddin, S.Tr.Stat • Ratna Pratiwi Kusumastuti, S.Tr.Stat

## **KONTRIBUTOR DATA/DATA CONTRIBUTOR**

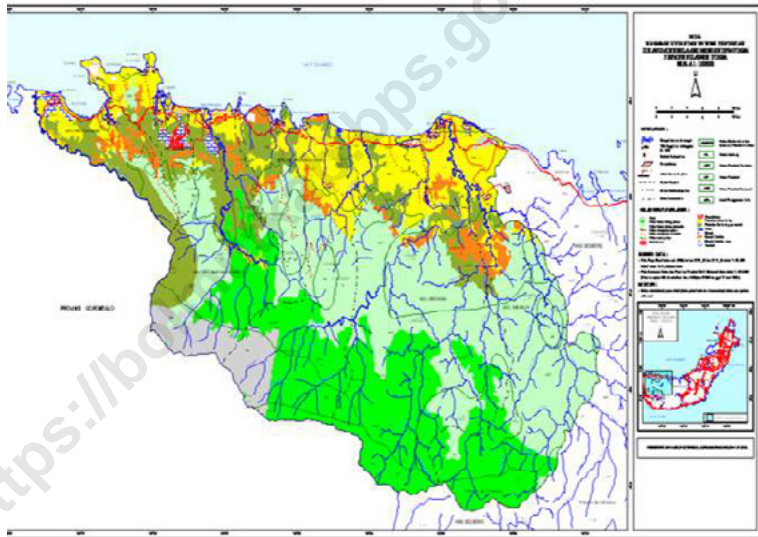
1. Dinas Perhubungan Kabupaten Bolaang Mongondow Utara/*Department of Transportation of Bolaang Mongondow Utara Regency*
2. Dinas Pemberdayaan Masyarakat Desa Kabupaten Bolaang Mongondow Utara/*Department of Village Community Empowerment of Bolaang Mongondow Utara Regency*
3. DPRD Kabupaten Bolaang Mongondow Utara/*Regional House of Representative of Bolaang Mongondow Utara Regency*
4. Badan Kepegawaian Pendidikan dan Pelatihan (BKPP) Kabupaten Bolaang Mongondow Utara/*Regional Personnel Board of Bolaang Mongondow Utara Regency*
5. Badan Pengelola Keuangan Daerah (BKPD) Kabupaten Bolaang Mongondow Utara/*Financial Services of Bolaang Mongondow Utara Regency*
6. Kementerian Dalam Negeri/*Ministry of Home Affairs*
7. Kementerian Pendidikan dan Kebudayaan Kabupaten Bolaang Mongondow Utara/*Ministry of Educations and Culture of Bolaang Mongondow Utara Regency*
8. Kementerian Agama Kabupaten Bolaang Mongondow Utara/*Ministry of Religious Affairs of Bolaang Mongondow Utara Regency*
9. Dinas Kesehatan Kabupaten Bolaang Mongondow Utara/*Health Service of Bolaang Mongondow Utara Regency*
10. Dinas Pertanian Kabupaten Bolaang Mongondow Utara/*Agricultural Service of Bolaang Mongondow Utara Regency*
11. PLN Unit Layanan Pelanggan Kabupaten Bolaang Mongondow Utara/*PLN of Bolaang Mongondow Utara Regency*
12. Dinas Pariwisata Kabupaten Bolaang Mongondow Utara/*Tourisme Service of Bolaang Mongondow Utara Regency*
13. Dinas Pekerjaan Umum dan Penataan Ruang Kabupaten Bolaang Mongondow Utara/*General Work Services of Bolaang Mongondow Utara Regency*

14. Kantor Pos Cabang Bolaang Mongondow Utara/*Post Office of Bolaang Mongondow Utara*
15. Dinas Perdagangan, Perindustrian, Koperasi, dan Usaha Kecil dan menengah Kabupaten Bolaang Mongondow Utara/*Industry, Trading, Cooperation, and Small and Medium Establishment Service of Bolaang Mongondow Utara*
16. Kementerian Agraria dan Tata Ruang/Badan Pertanahan Nasional/*The Ministry of Agrarian Affairs and Spatial Planning/National Land Agency*
17. Badan Pusat Statistik/*BPS-Statistics Indonesia*

<https://bolmutkab.bps.go.id>



**PETA WILAYAH KABUPATEN BOLAANG MONGONDOW UTARA**  
**MAP OF BOLAANG MONGONDOW UTARA REGENCY**







**KEPALA BPS KABUPATEN BOLAANG MONGONDOW UTARA**  
**CHIEF STATISTICIAN OF BOLAANG MONGONDOW UTARA REGENCY**



**JASNI MAKALUNSEGE, M.Si**





## KATA PENGANTAR

Kabupaten Bolaang Mongondow Utara Dalam Angka 2023 merupakan publikasi tahunan Badan Pusat Statistik Kabupaten Bolaang Mongondow Utara yang komprehensif. Publikasi ini menyajikan beraneka jenis data dari berbagai bidang serta dilengkapi dengan ulasan deskriptif dan penjelasan teknis dari bidang-bidang yang bersangkutan. Seluruh informasi dalam publikasi ini disajikan dalam dua bahasa, bahasa Indonesia dan bahasa Inggris. Buku ini dimaksudkan untuk memberi gambaran umum tentang keadaan geografi, ciri dan keadaan sosial ekonomi penduduk, serta kondisi sosial dan perekonomian di Kabupaten Bolaang Mongondow Utara.

Publikasi Kabupaten Bolaang Mongondow Utara Dalam Angka 2023 merupakan lanjutan dari publikasi tahun sebelumnya, sebagian besar tabel-tabel menyajikan data tahun 2022. Dalam hal data tahun terakhir belum tersedia, maka yang disajikan adalah angka perkiraan yang didasarkan atas dokumen-dokumen yang telah masuk dan atau seri data yang ada.

Publikasi ini dapat terwujud berkat kerjasama dan bantuan dari berbagai pihak, baik instansi pemerintah maupun swasta. Kepada semua pihak yang telah memberikan bantuan, disampaikan penghargaan dan ucapan terima kasih yang sebesar-besarnya.

Bolangitang I, 22 Februari 2023  
Kepala BPS Kabupaten  
Bolaang Mongondow Utara

**Jasni Makalunsenge, M.Si**  
**NIP. 196912201994011001**



## **PREFACE**

*Bolaang Mongondow Utara Regency in Figures 2023 is a comprehensive publication, published by BPS-Statistics of Bolaang Mongondow Utara Regency annually. This publication presents collection of data from various fields with descriptive analysis and technical notes for each sector. This is a bilingual publication, presented in Indonesia Language and in English. The publication is aimed at providing general picture of geografic, socio-economic characteristics of the population as well as social and economic condition of Bolaang Mongondow Utara Regency.*

*Bolaang Mongondow Utara Regencyin Figures 2023, is the continuation of previous publications, with most of tables presented the 2022 data. in case the current data are not available from the usual sources, BPS-Statistics of Bolaang Mongondow Utara Regency substitutes them with estimated data derived from related documents or from its own time series data.*

*The release of this comprehensive report has been made possible, due to the assistance and contributions from various government institutions and private organizations. To all who has involved in this preparation of this book, I would like to express my high appreciation and gratitude*

*Bolangitang I, 22 February 2023  
Chief Statistician of  
Bolaang Mongondow Utara Regency*

**Jasni Makalunsenge, M.Si**  
**NIP 196912201994011001**

## DAFTAR ISI / CONTENTS

	Halaman Page
Kata Pengantar/ <i>Preface</i> .....	xi
Daftar Isi/ <i>Contents</i> .....	xiii
Daftar Tabel/ <i>List of Tables</i> .....	xv
Daftar Gambar/ <i>List of Figures</i> .....	xxix
Daftar Singkatan/ <i>List of Abbreviations</i> .....	xxxiii
Statistik Kunci/ <i>Key Statistics</i> .....	xxxv
1. Geografi dan Iklim/ <i>Geography and Climate</i> .....	1
2. Pemerintahan/ <i>Government</i> .....	15
3. Penduduk dan Ketenagakerjaan/ <i>Population and Employment</i> .....	35
4. Sosial dan Kesejahteraan Rakyat/ <i>Social and Welfare</i> .....	51
5. Pertanian, Kehutanan, Peternakan, dan Perikanan/ <i>Agriculture, Forestry, Livestock, and Fishery</i> .....	109
6. Industri, Pertambangan, dan Energi/ <i>Industry, Mining, and Energy</i> .....	159
7. Pariwisata/ <i>Tourism</i> .....	169
8. Transportasi dan Komunikasi/ <i>Transportation and Communication</i> .....	177
9. Perbankan, Koperasi, dan Harga-harga/ <i>Banking, Cooperative, dan Prices</i> .....	189
10. Pengeluaran Penduduk/ <i>Population Expenditure</i> .....	207
11. Perdagangan/ <i>Trade</i> .....	217
12. Sistem Neraca Regional/ <i>System of Regional Accounts</i> .....	225
13. Perbandingan Antar Kabupaten/Kota/ <i>Regency/Municipal Comparison</i> .....	243



## DAFTAR TABEL/LIST OF TABLES

Halaman  
Page

<b>1.</b>	<b>GEOGRAFI DAN IKLIM/GEOGRAPHY AND CLIMATE</b>	
<b>1.1</b>	<b>KEADAAN GEOGRAFI</b>	
	<b>GEOGRAPHY CONDITION</b>	
1.1.1	Luas Daerah dan Jumlah Pulau Menurut Kecamatan di Kabupaten Bolaang Mongondow Utara, 2021 <i>Total Area and Number of Islands by Subdistrict in Bolaang Mongondow Utara Regency, 2021</i> .....	8
1.1.2	Tinggi Wilayah dan Jarak ke Ibukota Kabupaten/Kota Menurut Kecamatan di Kabupaten Bolaang Mongondow Utara, 2022 <i>Altitude and Distance to the Capital of Regency/Municipality by Subdistrict in Bolaang Mongondow Utara Regency, 2022</i> .....	10
<b>1.2</b>	<b>KEADAAN IKLIM</b>	
	<b>CLIMATE CONDITION</b>	
1.2.1	Pengamatan Unsur Iklim Menurut Bulan di Stasiun Pengamatan Badan Meteorologi Klimatologi dan Geofisika, 2022 <i>Observation of Climate Elements By Months at the Meteorology, Climatology and Geophysics Agency Station, 2022</i> .....	11
<b>2.</b>	<b>PEMERINTAHAN/GOVERNMENT</b>	
<b>2.1</b>	<b>WILAYAH ADMINISTRATIF</b>	
	<b>ADMINISTRATIVE AREA</b>	
2.1.1	Jumlah Desa <sup>1</sup> /Kelurahan Menurut Kecamatan di Kabupaten Bolaang Mongondow Utara, 2018–2022 <i>Number of Villages<sup>1</sup>/Kelurahan by Subdistrict in Bolaang Mongondow Utara Regency, 2018–2022</i> .....	22
<b>2.2</b>	<b>DEWAN PERWAKILAN RAKYAT DAERAH</b>	
	<b>REGIONAL HOUSE OF REPRESENTATIVE</b>	



2.2.1	Jumlah Anggota Dewan Perwakilan Rakyat Daerah Menurut Partai Politik dan Jenis Kelamin di Kabupaten Bolaang Mongondow Utara, 2022 <i>Number of Regional House of Representatives's Members by Political Parties and Sex in Bolaang Mongondow Utara Regency 2022 .....</i>	23
<b>2.3</b>	<b>SUMBER DAYA MANUSIA</b> <b>HUMAN RESOURCES</b>	
2.3.1	Jumlah Pegawai Negeri Sipil Menurut Jabatan dan Jenis Kelamin di Kabupaten Bolaang Mongondow Utara, Desember 2021 dan Desember 2022 <i>Number of Civil Servants by Occupation and Sex in Bolaang Mongondow Utara Regency, December 2021 and December 2022 .....</i>	24
2.3.2	Jumlah Pegawai Negeri Sipil Menurut Tingkat Pendidikan dan Jenis Kelamin di Kabupaten Bolaang Mongondow Utara, Desember 2021 dan Desember 2022 <i>Number of Civil Servants by Educational Level and Sex in Bolaang Mongondow Utara Regency, Desember 2021 and Desember 2022 .....</i>	26
2.3.3	Jumlah Pegawai Negeri Sipil Menurut Tingkat Kepangkatan dan Jenis Kelamin di Kabupaten Bolaang Mongondow Utara, Desember 2021 dan Desember 2022 <i>Number of Civil Servants by Hierarchy and Sex in Bolaang Mongondow Utara Regency, Desember 2021 and Desember 2022 .....</i>	28
<b>2.4</b>	<b>KEUANGAN PEMERINTAH</b> <b>GOVERNMENT FINANCE</b>	
2.4.1	Realisasi Pendapatan Pemerintah Kabupaten Bolaang Mongondow Utara Menurut Jenis Pendapatan (ribu rupiah), 2018–2021 <i>Actual Bolaang Mongondow Utara Regency Government Revenues by Kind of Revenues (thousand rupiahs), 2018–2021 .....</i>	30
2.4.2	Realisasi Belanja Pemerintah Kabupaten Bolaang Mongondow Utara Menurut Jenis Belanja (ribu rupiah), 2018–2021 <i>Actual Bolaang Mongondow Utara Regency Government Expenditures by Kind of Expenditures (thousand rupiahs), 2018–2021</i>	32

<b>3.</b>	<b>PENDUDUK DAN KETENAGAKERJAAN/ POPULATION AND EMPLOYMENT</b>	
<b>3.1</b>	<b>PENDUDUK POPULATION</b>	
3.1.1	Penduduk, Laju Pertumbuhan Penduduk, Distribusi Persentase Penduduk, Kepadatan Penduduk, Rasio Jenis Kelamin Penduduk Menurut Kecamatan di Kabupaten Bolaang Mongondow Utara, 2022 <i>Population, Population Growth Rate, Percentage Distribution of Population, Population Density, and Population Sex Ratio by Subdistrict in Bolaang Mongondow Utara Regency, 2022</i> .....	44
3.1.2	Jumlah Penduduk Menurut Kelompok Umur dan Jenis Kelamin di Kabupaten Bolaang Mongondow Utara, 2022 <i>Population by Age Groups and Sex in Bolaang Mongondow Utara Regency, 2022</i> .....	47
<b>3.2</b>	<b>KETENAGAKERJAAN EMPLOYMENT</b>	
3.2.1	Jumlah Penduduk Berumur 15 Tahun Keatas Menurut Jenis Kegiatan Selama Seminggu yang Lalu dan Jenis Kelamin di Kabupaten Bolaang Mongondow Utara, 2022 <i>Population Aged 15 Years and Over by Type of Activity During The Previous Week and Sex in Bolaang Mongondow Utara Regency, 2022</i> .....	48
3.2.2	Penduduk Berumur 15 Tahun ke Atas Menurut Pendidikan Tertinggi yang Ditamatkan dan Jenis Kegiatan Selama Seminggu yang Lalu di Kabupaten Bolaang Mongondow Utara, 2022 <i>Population 15 Years of Age and Over by Educational Attainment and Type of Activity During the Previous Week in Bolaang Mongondow Utara Regency, 2022</i> .....	49
3.2.3	Penduduk Berumur 15 Tahun Ke Atas yang Bekerja Selama Seminggu yang Lalu Menurut Status Pekerjaan Utama dan Jenis Kelamin di Kabupaten Bolaang Mongondow Utara, 2022 <i>Population 15 Years of Age and Over who Worked During The Previous Week by Main Employment Status and Sex in Bolaang Mongondow Utara Regency, 2022</i> .....	51

**4. SOSIAL DAN KESEJAHTERAAN RAKYAT/SOCIAL AND WELFARE**

**4.1 PENDIDIKAN**

**EDUCATION**

4.1.1	Jumlah Sekolah, Guru, dan Murid Taman Kanak-Kanak (TK) di Bawah Kementerian Pendidikan, Kebudayaan, Riset, dan Teknologi Menurut Kecamatan di Kabupaten Bolaang Mongondow Utara, 2021/2022 dan 2022/2023 <i>Number of Schools, Teachers, and Pupils in Kindergarten Under The Ministry of Education, Culture, Research, and Technology by Subdistrict in Bolaang Mongondow Utara Regency, 2021/2022 and 2022/2023</i> .....	60
4.1.2	Jumlah Sekolah, Guru, dan Murid Raudatul Athfal (RA) di Bawah Kementerian Agama Menurut Kecamatan di Kabupaten Bolaang Mongondow Utara, 2021/2022 dan 2022/2023 <i>Number of Schools, Teachers, and Pupils in Raudatul Athfal (RA) Under The Ministry of Religious Affairs by Subdistrict in Bolaang Mongondow Utara Regency, 2021/2022 and 2022/2023</i> .....	63
4.1.3	Jumlah Sekolah, Guru, dan Murid Sekolah Dasar (SD) di Bawah Kementerian Pendidikan, Kebudayaan, Riset, dan Teknologi Menurut Kecamatan di Kabupaten Bolaang Mongondow Utara, 2021/2022 dan 2022/2023 <i>Number of Schools, Teachers, and Pupils in Elementary Schools Under The Ministry of Education, Culture, Research, and Technology by Subdistrict in Bolaang Mongondow Utara Regency, 2021/2022 and 2022/2023</i> .....	64
4.1.4	Jumlah Sekolah, Guru, dan Murid Madrasah Ibtidaiyah (MI) di Bawah Kementerian Agama Menurut Kecamatan di Kabupaten Bolaang Mongondow Utara, 2021/2022 dan 2022/2023 <i>Number of Schools, Teachers, and Pupils in Madrasah Ibtidaiyah (MI) Under The Ministry of Religious Affairs by Subdistrict in Bolaang Mongondow Utara Regency, 2021/2022 and 2022/2023</i> .....	67

4.1.5	<p>Jumlah Sekolah, Guru, dan Murid Sekolah Menengah Pertama (SMP) di Bawah Kementerian Pendidikan, Kebudayaan, Riset, dan Teknologi Menurut Kecamatan di Kabupaten Bolaang Mongondow Utara, 2021/2022 dan 2022/2023 <i>Number of Schools, Teachers, and Pupils in Junior High Schools Under The Ministry of Education, Culture, Research, and Technology by Subdistrict in Bolaang Mongondow Utara Regency, 2021/2022 and 2022/2023</i>.....</p>	70
4.1.6	<p>Jumlah Sekolah, Guru, dan Murid Madrasah Tsanawiyah (MTs) di Bawah Kementerian Agama Menurut Kecamatan di Kabupaten Bolaang Mongondow Utara, 2021/2022 dan 2022/2023 <i>Number of Schools, Teachers, and Pupils in Madrasah Tsanawiyah (MTs) Under The Ministry of Religious Affairs by Subdistrict in Bolaang Mongondow Utara Regency, 2021/2022 and 2022/2023</i> .....</p>	73
4.1.7	<p>Jumlah Sekolah, Guru, dan Murid Sekolah Menengah Atas (SMA) di Bawah Kementerian Pendidikan, Kebudayaan, Riset, dan Teknologi Menurut Kecamatan di Kabupaten Bolaang Mongondow Utara, 2021/2022 dan 2022/2023 <i>Number of Schools, Teachers, and Pupils in Senior High School Under The Ministry of Education, Culture, Research, and Technology by Subdistrict in Bolaang Mongondow Utara Regency, 2021/2022 and 2022/2023</i> .....</p>	76
4.1.8	<p>Jumlah Sekolah, Guru, dan Murid Sekolah Menengah Kejuruan (SMK) di Bawah Kementerian Pendidikan, Kebudayaan, Riset, dan Teknologi Menurut Kecamatan di Kabupaten Bolaang Mongondow Utara, 2021/2022 dan 2022/2023 <i>Number of Schools, Teachers, and Pupils in Vocational High Schools Under The Ministry of Education, Culture, Research, and Technology by Subdistrict in Bolaang Mongondow Utara Regency, 2021/2022 and 2022/2023</i> .....</p>	79

4.1.9	Jumlah Sekolah, Guru, dan Murid Madrasah Aliyah (MA) di Bawah Kementerian Agama Menurut Kecamatan di Kabupaten Bolaang Mongondow Utara, 2021/2022 dan 2022/2023 <i>Number of Schools, Teachers, and Pupils in Madrasah Aliyah (MA) Under the Ministry of Religious Affairs by Subdistrict in Bolaang Mongondow Utara Regency, 2021/2022 and 2022/2023 .....</i>	82
4.1.10	Jumlah Desa <sup>1</sup> /Kelurahan yang Memiliki Fasilitas Sekolah Menurut Kecamatan dan Tingkat Pendidikan di Kabupaten Bolaang Mongondow Utara, 2019–2021 <i>Number of Villages<sup>1</sup>/Kelurahan Having Educational Facilities by Subdistrict and Educational Level in Bolaang Mongondow Utara Regency, 2019–2021 .....</i>	85
4.1.11	Angka Partisipasi Murni (APM) dan Angka Partisipasi Kasar (APK) Menurut Jenjang Pendidikan di Kabupaten Bolaang Mongondow Utara, 2021 dan 2022 <i>Net Enrollment Rate and Gross Enrollment Ratio by Educational Level in Bolaang Mongondow Utara Regency, 2021 and 2022 .....</i>	90
4.1.12	Persentase Penduduk Berumur 15 Tahun ke Atas yang Melek Huruf Menurut Kelompok Umur di Kabupaten Bolaang Mongondow Utara, 2021 dan 2022 <i>Percentage of Literate People Aged 15 Years and Over by Age Group in Bolaang Mongondow Utara Regency, 2021 and 2022.....</i>	91
<b>4.2</b>	<b>KESEHATAN</b>	
	<b>HEALTH</b>	
4.2.1	Jumlah Desa <sup>1</sup> /Kelurahan Yang Memiliki Sarana Kesehatan Menurut Kecamatan di Kabupaten Bolaang Mongondow Utara, 2019–2021 <i>Number of Villages<sup>1</sup>/Kelurahan Having Health Facilities by Subdistrict in Bolaang Mongondow Utara Regency, 2019–2021 .....</i>	92
4.2.2	Jumlah Tenaga Kesehatan Menurut Kecamatan di Kabupaten Bolaang Mongondow Utara, 2022 <i>Number of Health Human Resources by Subdistrict in Bolaang Mongondow Utara Regency, 2022.....</i>	98

4.2.3	Jumlah Rumah Sakit Umum, Rumah Sakit Khusus, dan Puskesmas Menurut Kecamatan di Kabupaten Bolaang Mongondow Utara, 2021 dan 2022 <i>Number of General Hospital, Specialized Hospital, and Public Health Center by Subdistrict in Bolaang Mongondow Utara Regency, 2021 and 2022 .....</i>	101
<b>4.3</b>	<b>AGAMA DAN SOSIAL LAINNYA</b> <b>RELIGION AND OTHER SOCIAL AFFAIRS</b>	
4.3.1	Jumlah Penduduk Menurut Kecamatan dan Agama yang Dianut di Kabupaten Bolaang Mongondow Utara, 2022 <i>Population by Subdistrict and Religion in Bolaang Mongondow Utara Regency, 2022.....</i>	103
4.3.2	Jumlah Tempat Peribadatan Menurut Kecamatan di Kabupaten Bolaang Mongondow Utara, 2022 <i>Number of Places of Worship by Subdistrict in Bolaang Mongondow Utara Regency, 2022.....</i>	104
4.3.3	Jumlah Desa <sup>1</sup> /Kelurahan yang Mengalami Bencana Alam <sup>2</sup> Menurut Kecamatan di Kabupaten Bolaang Mongondow Utara, 2019–2021 <i>Number of Villages<sup>1</sup>/Kelurahan that Had Natural Disaster<sup>2</sup> by Subdistrict in Bolaang Mongondow Utara Regency, 2019–2021 .....</i>	105
<b>4.4</b>	<b>KEMISKINAN</b> <b>POVERTY</b>	
4.4.1	Garis Kemiskinan, Jumlah, dan Persentase Penduduk Miskin di Kabupaten Bolaang Mongondow Utara, 2015–2022 <i>Poverty Line, Number, and Percentage of Poor People in Bolaang Mongondow Utara Regency, 2015–2022.....</i>	108
4.4.2	Indeks Kedalaman Kemiskinan dan Indeks Keparahan Kemiskinan di Kabupaten Bolaang Mongondow Utara, 2015–2022 <i>Poverty Gap Index and Poverty Severity Index in Bolaang Mongondow Utara Regency, 2015–2022.....</i>	109

<b>5.</b>	<b>PERTANIAN, KEHUTANAN, PETERNAKAN, DAN PERIKANAN/ AGRICULTURE, FORESTRY, LIVESTOCK, AND FISHERY</b>	
<b>5.1</b>	<b>HORTIKULTURA</b>	
	<b>HORTICULTURE</b>	
5.1.1	Luas Panen Tanaman Sayuran Menurut Kecamatan dan Jenis Tanaman di Kabupaten Bolaang Mongondow Utara (ha), 2021 dan 2022 <sup>x</sup> <i>Harvested Area of Vegetables by Subdistrict and Kind of Plant in Bolaang Mongondow Utara Regency (ha), 2021 and 2022<sup>x</sup>.....</i>	118
5.1.2	Produksi Tanaman Sayuran Menurut Kecamatan dan Jenis Tanaman di Kabupaten Bolaang Mongondow Utara (kuintal), 2021 dan 2022 <sup>x</sup> <i>Production of Vegetables by Subdistrict and Kind of Plant in Bolaang Mongondow Utara Regency (quintal), 2021 and 2022<sup>x</sup>.....</i>	122
5.1.3	Luas Panen Tanaman Sayuran dan Buah-buahan Semusim Menurut Jenis Tanaman di Kabupaten Bolaang Mongondow Utara (ha), 2019–2022 <i>Harvested Area of Seasonal Vegetables and Fruits by Kind of Plant in Bolaang Mongondow Utara Regency (ha), 2019–2022.....</i>	126
5.1.4	Produksi Tanaman Sayuran dan Buah-buahan Semusim Menurut Jenis Tanaman di Kabupaten Bolaang Mongondow Utara (kuintal), 2019–2022 <i>Production of Seasonal Vegetables and Fruits by Kind of Plant in Bolaang Mongondow Utara Regency (quintal), 2019–2022.....</i>	128
5.1.5	Luas Panen Tanaman Biofarmaka Menurut Kecamatan dan Jenis Tanaman di Kabupaten Bolaang Mongondow Utara (m <sup>2</sup> ), 2021 dan 2022 <i>Harvested Area of Medicinal Plants by Subdistrict and Kind of Plant in Bolaang Mongondow Utara Regency (m<sup>2</sup>), 2021 and 2022.....</i>	130
5.1.6	Produksi Tanaman Biofarmaka Menurut Kecamatan dan Jenis Tanaman di Kabupaten Bolaang Mongondow Utara (kg), 2021 dan 2022 <i>Production of Medicinal Plants by Subdistrict and Kind of Plant in Bolaang Mongondow Utara Regency (kg), 2021 and 2022.....</i>	132

5.1.7	Luas Panen Tanaman Biofarmaka Menurut Jenis Tanaman di Kabupaten Bolaang Mongondow Utara (m <sup>2</sup> ), 2019–2022 <i>Harvested Area of Medicinal Plants by Kind of Plant in Bolaang Mongondow Utara Regency (m<sup>2</sup>), 2019–2022</i> .....	134
5.1.8	Produksi Tanaman Biofarmaka Menurut Jenis Tanaman di Kabupaten Bolaang Mongondow Utara (kg), 2019–2022 <i>Production of Medicinal Plants by Kind of Plant in Bolaang Mongondow Utara Regency (kg), 2019–2022</i> .....	135
5.1.9	Luas Panen Tanaman Hias Menurut Kecamatan dan Jenis Tanaman di Kabupaten Bolaang Mongondow Utara (m <sup>2</sup> ), 2021 dan 2022 <sup>x</sup> <i>Harvested Area of Ornamental Plants by Subdistrict and Kind of Plant in Bolaang Mongondow Utara Regency (m<sup>2</sup>), 2021 and 2022<sup>x</sup> ...</i>	136
5.1.10	Produksi Tanaman Hias Menurut Kecamatan dan Jenis Tanaman di Kabupaten Bolaang Mongondow Utara (tangkai), 2021 dan 2022 <sup>x</sup> <i>Production of Ornamental Plants by Subdistrict and Kind of Plant in Bolaang Mongondow Utara Regency (stalks), 2021 and 2022<sup>x</sup> .....</i>	139
5.1.11	Luas Panen Tanaman Hias Menurut Jenis Tanaman di Kabupaten Bolaang Mongondow Utara (m <sup>2</sup> ), 2019–2022 <i>Harvested Area of Ornamental Plants by Kind of Plant in Bolaang Mongondow Utara Regency (m<sup>2</sup>), 2019–2022</i> .....	142
5.1.12	Produksi Tanaman Hias Menurut Jenis Tanaman di Kabupaten Bolaang Mongondow Utara (tangkai), 2019–2022 <i>Production of Ornamental Plants by Kind of Plant n Bolaang Mongondow Utara Regency (stalks), 2019–2022</i> .....	143
5.1.13	Produksi Buah-buahan Menurut Kecamatan dan Jenis Tanaman di Kabupaten Bolaang Mongondow Utara (kuintal), 2021 dan 2022 <sup>x</sup> <i>Production of Fruits by Subdistrict and Kind of Plant in Bolaang Mongondow Utara Regency (kuintal), 2021 and 2022<sup>x</sup> .....</i>	144
5.1.14	Produksi Buah-Buahan dan Sayuran Tahunan Menurut Jenis Tanaman di Kabupaten Bolaang Mongondow Utara (kuintal), 2019–2022 <i>Production of Annual Fruits and Vegetables by Kind of Plant in Bolaang Mongondow Utara Regency (quintal), 2019–2022</i> .....	148



**5.2 PERKEBUNAN  
ESTATE CROPS**

5.2.1	Luas Areal Tanaman Perkebunan Menurut Kecamatan dan Jenis Tanaman di Kabupaten Bolaang Mongondow Utara (ha), 2021 dan 2022 <i>Planted Area of Estate Crops by Subdistrict and Type of Crops in Bolaang Mongondow Utara Regency (ha), 2021 and 2022 .....</i>	150
5.2.2	Produksi Perkebunan Menurut Kecamatan dan Jenis Tanaman di Kabupaten Bolaang Mongondow Utara (ton), 2021 dan 2022 <i>Production of Estates by Subdistrict and Type of Crops in Bolaang Mongondow Utara Regency (ton), 2021 and 2022.....</i>	154
5.2.3	Luas Areal Tanaman Perkebunan Rakyat Menurut Jenis Tanaman di Kabupaten Bolaang Mongondow Utara (ha), 2018–2022 <i>Planted Area of Estate Crops by Type of Crops in Bolaang Mongondow Utara Regency (ha), 2018–2022.....</i>	158
5.2.4	Produksi Perkebunan Rakyat Menurut Jenis Tanaman di Kabupaten Bolaang Mongondow Utara (ton), 2018–2022 <i>Production of Estates by Type of Crops in Bolaang Mongondow Utara Regency (ton), 2018–2022.....</i>	159

**6. INDUSTRI, PERTAMBANGAN, DAN ENERGI/  
INDUSTRY, MINING, AND ENERGY**

6.1	Daya Terpasang, Produksi, dan Distribusi Listrik PT. PLN (Persero) pada Cabang/Ranting PLN Menurut Kecamatan di Kabupaten Bolaang Mongondow Utara, 2022 <i>Installed Electricity Power, Production, and Distribution of PT. PLN (Persero) at PLN Branch by Subdistrict in Bolaang Mongondow Utara Regency, 2022 .....</i>	168
6.2	Jumlah Pelanggan Listrik Menurut Kecamatan di Kabupaten Bolaang Mongondow Utara, 2018–2022 <i>Number of Electricity Customers by Subdistrict in Bolaang Mongondow Utara Regency, 2018–2022.....</i>	169

6.3	Jumlah Pelanggan dan Air yang Disalurkan Menurut Kecamatan di Kabupaten Bolaang Mongondow Utara, 2022 <i>Number of Customers and Distributed Water by Subdistrict in Bolaang Mongondow Utara Regency, 2022</i> .....	170
<b>7.</b>	<b>PARIWISATA/TOURISM</b>	
7.1	Jumlah Rumah Makan/Restoran Menurut Kecamatan di Kabupaten Bolaang Mongondow Utara, 2019–2022 <i>Number of Restaurants by Subdistrict in Bolaang Mongondow Utara Regency, 2019–2022</i> .....	178
7.2	Jumlah Rumah Hotel/Penginapan Menurut Kecamatan di Kabupaten Bolaang Mongondow Utara, 2019–2022 <i>Number of Hotels by Subdistrict in Bolaang Mongondow Utara Regency, 2019–2022</i> .....	179
<b>8.</b>	<b>TRANSPORTASI DAN KOMUNIKASI/ TRANSPORTATION AND COMMUNICATION</b>	
<b>8.1</b>	<b>TRANSPORTASI TRANSPORTATION</b>	
8.1.1	Panjang Jalan <sup>1</sup> Menurut Tingkat Kewenangan Pemerintahan di Kabupaten Bolaang Mongondow Utara (km), 2020–2022 <i>Length of Roads<sup>1</sup> by Level of Government Authority in Bolaang Mongondow Utara Regency (km), 2020–2022</i> .....	188
8.1.2	Panjang Jalan Menurut Jenis Permukaan Jalan di Kabupaten Bolaang Mongondow Utara (km), 2020–2022 <i>Length of Roads by Type of Road Surface in Bolaang Mongondow Utara Regency (km), 2020–2022</i> .....	189
8.1.3	Panjang Jalan Menurut Kondisi Jalan di Kabupaten Bolaang Mongondow Utara (km), 2020–2022 <i>Length of Roads by Condition of Roads in Bolaang Mongondow Utara Regency (km), 2020–2022</i> .....	190

**8.2 KOMUNIKASI**

**COMMUNICATION**

8.2.1	Jumlah Kantor Pos Pembantu Menurut Kecamatan di Kabupaten Bolaang Mongondow Utara, 2019–2022 <i>Number of Post Offices Subsidiaries by Subdistrict in Bolaang Mongondow Utara Regency, 2019–2022</i> .....	191
<b>9.</b>	<b>PERBANKAN, KOPERASI, DAN HARGA-HARGA/BANKING, COOPERATIVE, AND PRICES</b> .....	
9.1	Jumlah Koperasi Aktif Menurut Kecamatan di Kabupaten Bolaang Mongondow Utara, 2019–2022 <i>Number of Active Cooperative by Subdistrict in Bolaang Mongondow Utara Regency, 2019–2022</i> .....	200
9.2	Jumlah Koperasi Menurut Jenis Koperasi dan Kecamatan di Kabupaten Bolaang Mongondow Utara, 2022 <i>Number of Cooperative by Kind of Cooperative and Subdistrict in Bolaang Mongondow Utara Regency, 2022</i> .....	201
<b>10.</b>	<b>PENGELUARAN PENDUDUK/POPULATION EXPENDITURE</b>	
10.1	Rata-rata Pengeluaran per Kapita Sebulan Menurut Kelompok Komoditas (rupiah) di Kabupaten Bolaang Mongondow Utara, 2021 dan 2022 <i>Monthly Average Expenditure per Capita by Commodity Group (rupiahs) in Bolaang Mongondow Utara Regency, 2021 and 2022</i> .....	210
10.2	Persentase Pengeluaran per Kapita Sebulan Menurut Kelompok Komoditas di Kabupaten Bolaang Mongondow Utara, 2021 dan 2022 <i>Percentage of Monthly Expenditure per Capita by Commodity Group in Bolaang Mongondow Utara Regency, 2021 and 2022</i> .....	211
10.3	Persentase Penduduk Menurut Golongan Pengeluaran Per Kapita Sebulan di Kabupaten Bolaang Mongondow Utara, 2022 <i>Percentage of Population by Class of Monthly Expenditure per Capita in Bolaang Mongondow Utara Regency, 2022</i> .....	212

**11. PERDAGANGAN/TRADE**

11.1	Jumlah Sarana Perdagangan Menurut Jenisnya di Kabupaten Bolaang Mongondow Utara, 2019–2022 <i>Number of Trading Facilities by Type of Facility in Bolaang Mongondow Utara Regency, 2019–2022</i> .....	220
------	-----------------------------------------------------------------------------------------------------------------------------------------------------------------------------------------------------------	-----

**12. SISTEM NERACA REGIONAL/SYSTEM OF REGIONAL ACCOUNTS**

12.1.	Produk Domestik Regional Bruto Atas Dasar Harga Berlaku Menurut Lapangan Usaha di Kabupaten Bolaang Mongondow Utara (miliar rupiah), 2018–2022 <i>Gross Regional Domestic Product at Current Market Prices by Industry in Bolaang Mongondow Utara Regency (billion rupiahs), 2018–2022</i> .....	230
12.2	Produk Domestik Regional Bruto Atas Dasar Harga Konstan 2010 Menurut Lapangan Usaha di Kabupaten Bolaang Mongondow Utara (miliar rupiah), 2018–2022 <i>Gross Regional Domestic Product at 2010 Constant Market Prices by Industry in Bolaang Mongondow Utara Regency (billion rupiahs), 2018–2022</i> .....	232
12.3	Distribusi Persentase Produk Domestik Regional Bruto Atas Dasar Harga Berlaku Menurut Lapangan Usaha di Kabupaten Bolaang Mongondow Utara, 2018–2022 <i>Percentage Distribution of Gross Regional Domestic Product at Current Market Prices by Industry in Bolaang Mongondow Utara Regency, 2018–2022</i> .....	234
12.4	Laju Pertumbuhan Produk Domestik Regional Bruto Atas Dasar Harga Konstan 2010 Menurut Lapangan Usaha di Kabupaten Bolaang Mongondow Utara (persen), 2019–2022 <i>Growth Rate of Gross Regional Domestic Product at 2010 Constant Market Prices by Industry in Bolaang Mongondow Utara Regency (percent), 2019–2022</i> .....	236

12.5	<p>Produk Domestik Regional Bruto Atas Dasar Harga Berlaku Menurut Jenis Pengeluaran di Kabupaten Bolaang Mongondow Utara (miliar rupiah), 2018–2022 <i>Gross Regional Domestic Product at Current Market Prices by Type of Expenditure in Bolaang Mongondow Utara Regency (billion rupiahs), 2018–2022</i>.....</p>	238
12.6	<p>Produk Domestik Regional Bruto Atas Dasar Harga Konstan 2010 Menurut Jenis Pengeluaran di Kabupaten Bolaang Mongondow Utara (miliar rupiah), 2018–2022 <i>Gross Regional Domestic Product at 2010 Constant Market Prices by Type of Expenditure in Bolaang Mongondow Utara Regency (billion rupiahs), 2018–2022</i>.....</p>	239
<b>13.</b>	<b>PERBANDINGAN ANTAR KABUPATEN/ KOTA/ REGENCY/MUNICIPAL COMPARISON</b>	
13.1	<p>Jumlah Penduduk Menurut Kabupaten/Kota di Provinsi Sulawesi Utara (ribu), 2018–2022 <i>Population by Regency/Municipality in Sulawesi Utara Province (thousand), 2018–2022</i>.....</p>	250
13.2	<p>Laju Pertumbuhan Produk Domestik Regional Bruto Atas Dasar Harga Konstan 2010 Menurut Kabupaten/ Kota di Provinsi Sulawesi Utara (persen), 2019–2022 <i>Rate of Growth of Gross Regional Domestic Products at 2010 Constant Market Prices by Regency/Municipality in Sulawesi Utara Province (percent), 2019–2022</i>.....</p>	251
13.3	<p>Jumlah Penduduk Miskin Menurut Kabupaten/Kota di Provinsi Sulawesi Utara (ribu), 2018–2022 <i>Number of Poor Population by Regency/Municipality in Sulawesi Utara Province (thousand), 2018–2022</i>.....</p>	252
13.4	<p>Indeks Pembangunan Manusia Menurut Kabupaten/ Kota di Provinsi Sulawesi Utara, 2018–2022 <i>Human Development Index by Regency/Municipality in Sulawesi Utara Province, 2018–2022</i>.....</p>	253

## DAFTAR GAMBAR/LIST OF FIGURES

	Halaman Page
1.1 Luas Daerah menurut Kecamatan Terhadap Luas Total Kabupaten (%), 2022 <i>Area of Subdistrict to Total Regency Area (%), 2022</i> .....	6
1.2 Jarak dari Kecamatan ke Ibukota Kabupaten Bolaang Mongondow Utara (km), 2022 <i>Distance between Subdistrict and Regency Capital in Bolaang Mongondow Utara Regency (km), 2022</i> .....	7
2.1 Jumlah Desa/Kelurahan Menurut Kecamatan di Kabupaten Bolaang Mongondow Utara, 2022 <i>Number of Villages/Kelurahan by Subdistrict in Bolaang Mongondow Utara Regency, 2022</i> .....	20
2.2 Persentase Pegawai Negeri Sipil Menurut Jenis Kelamin di Kabupaten Bolaang Mongondow Utara, Desember 2022 <i>Percentage of Civil Servants by Sex in Bolaang Mongondow Utara Regency, December 2022</i> .....	21
3.1 Jumlah Penduduk di kabupaten Bolaang Mongondow Utara, 2022 <i>Number of Population in Bolaang Mongondow Utara Regency, 2022</i> ..	42
3.2 Penduduk Berumur 15 Tahun ke Atas yang Bekerja Selama Seminggu yang Lalu Menurut Status Pekerjaan Utama di Kabupaten Bolaang Mongondow Utara, 2022 <i>Population Aged 15 Years and Over by Type of Activity During the Previous Week in Bolaang Mongondow Utara Regency, 2022</i> .....	43
4.1 Jumlah Penduduk Miskin (Ribu) di Kabupaten Bolaang Mongondow Utara, 2022 <i>Number of Poor People (Thousand) in Bolaang Mongondow Utara Regency, 2022</i> .....	58
4.2 Persentase Penduduk Miskin (%) di Kabupaten Bolaang Mongondow Utara, 2022 <i>Percentage of Poor People (%) in Bolaang Mongondow Utara Regency, 2022</i> .....	59

5.1	Produksi Buah-Buahan dan Sayuran Tahunan Menurut Jenis Tanaman di Kabupaten Bolaang Mongondow Utara (kuintal), 2022 <i>Production of Annual Fruits and Vegetables by Kind of Plant in Bolaang Mongondow Utara Regency (quintal), 2022</i> .....	116
5.2	Luas Areal Tanaman Perkebunan Menurut Kecamatan dan Jenis Tanaman di Kabupaten Bolaang Mongondow Utara (ha), 2022 <i>Planted Area of Estate Crops by Subdistrict and Type of Crops in Bolaang Mongondow Utara Regency (ha), 2022</i> .....	117
6.1	Produksi Listrik (kWh) di Kabupaten Bolaang Mongondow Utara, 2018 - 2022 <i>Electricity Production (kWh) in Bolaang Mongondow Utara Regency, 2018 - 2022</i> .....	166
6.2	Jumlah Pelanggan Listrik di Kabupaten Bolaang Mongondow Utara, 2018 - 2022 <i>Number of Electricity Customers in Bolaang Mongondow Utara Regency, 2018 - 2022</i> .....	167
7.1	Jumlah Rumah Makan/Restoran menurut Kecamatan di Kabupaten Bolaang Mongondow Utara, 2018-2022 <i>Number of Restaurants by Subdistrict in Bolaang Mongondow Utara Regency, 2018-2022</i> .....	176
7.2	Jumlah Hotel/Penginapan Menurut Kecamatan di Kabupaten Bolaang Mongondow Utara, 2022 <i>Number of Hotels by Subdistrict in Bolaang Mongondow Utara Regency, 2022</i> .....	177
8.1	Panjang Jalan Menurut Jenis Permukaan Jalan di Kabupaten Bolaang Mongondow Utara, 2020 - 2022 <i>Length of Roads by Type of Road Surface in Bolaang Mongondow Utara Regency, 2020 - 2022</i> .....	186
8.2	Jumlah Kantor Pos Pembantu Menurut Kecamatan di Kabupaten Bolaang Mongondow Utara, 2022 <i>Number of Post Offices Subsidiaries by Subdistrict in Bolaang Mongondow Utara Regency, 2022</i> .....	187

9.1	Jumlah Koperasi Aktif Menurut Kecamatan di Kabupaten Bolaang Mongondow Utara , 2022 <i>Number of Active Cooperative by Subdistrict in Bolaang Mongondow Utara Regency, 2022</i> .....	198
9.2	Jumlah Koperasi Menurut Jenis Koperasi dan Kecamatan di Kabupaten Bolaang Mongondow Utara , 2022 <i>Number of Cooperative by Kind of Cooperative and Subdistrict in Bolaang Mongondow Utara Regency, 2022</i> .....	199
10.1	Persentase Penduduk Menurut Golongan Pengeluaran, 2022 <i>Percentage of Population by Per Capita Spending Group, 2022</i> .....	208
10.2	Persentase Pengeluaran per Kapita Sebulan Menurut Kelompok Komoditas di Kabupaten Bolaang Mongondow Utara, 2022 <i>Percentage of Monthly Expenditure per Capita by Commodity Group in Bolaang Mongondow Utara Regency, 2022</i> .....	209
11.1	Jumlah Rumah Makan/Restoran menurut Kecamatan di Kabupaten Bolaang Mongondow Utara, 2018-2022 <i>Number of Restaurants by Subdistrict in Bolaang Mongondow Utara Regency, 2019-2022</i> .....	219
12.1	Distribusi Persentase Penduduk Domestik Regional Bruto Atas Dasar Harga Berlaku Menurut Lapangan Usaha di Kabupaten Bolaang Mongondow Utara, 2022 <i>Percentage Distribution of Gross Regional Domestic Product at Current Market Prices by Industry in Bolaang Mongondow Utara Regency, 2019-2022</i> .....	228
12.2	Laju Pertumbuhan Produk Domestik Regional Bruto Atas Dasar Harga Konstan 2010 Menurut Lapangan Usaha di Kabupaten Bolaang Mongondow Utara (persen), 2022 <i>Growth Rate of Gross Regional Domestic Product at 2010 Constant Market Prices by Industry in Bolaang Mongondow Utara Regency, 2018-2022</i> .....	229



	Halaman Page
13.1 Jumlah Penduduk Menurut Kabupaten/Kota di Provinsi Sulawesi Utara (ribu), 2022 <i>Population by Regency/Municipality in Sulawesi Utara Province (thousand), 2022</i> .....	248
13.2 Indeks Pembangunan Manusia Menurut Kabupaten/ Kota di Provinsi Sulawesi Utara, 2022 <i>Human Development Index by Regency/Municipality in Sulawesi Utara Province, 2022</i> .....	249



## PENJELASAN UMUM/EXPLANATORY NOTES

Tanda-tanda, satuan-satuan, dan lain-lainnya yang digunakan dalam publikasi ini adalah sebagai berikut:

*Symbols, measurement units, and acronyms which are used in this publication, are as follows:*

### 1. TANDA-TANDA/SYMBOLS

Data tidak tersedia/ <i>Data not available</i> .....	: ...
Tidak ada atau nol / <i>Null or zero</i> .....	: -
Data dapat diabaikan/ <i>Data negligible</i> .....	: 0
Tanda decimal/ <i>Decimal point</i> .....	: ,
Data tidak dapat ditampilkan/ <i>Not applicable</i> .....	: NA
Angka estimasi/ <i>Estimated figures</i> .....	: e
Angka diperbaiki/ <i>Revised figures</i> .....	: r
Angka sementara/ <i>Preliminary figures</i> .....	: x
Angka sangat sementara/ <i>Very preliminary figures</i> .....	: xx
Angka sangat sangat sementara/ <i>Very very preliminary figures</i> .....	: xxx

### 2. SATUAN/UNITS

barel/ <i>barrel</i> .....	: 158,99 liter/ <i>litres</i> = 1/6,2898 m <sup>3</sup>
hektar (ha)/ <i>hectare (ha)</i> .....	: 10 000 m <sup>2</sup>
kilometer (km)/ <i>kilometres (km)</i> .....	: 1 000 meter/ <i>meters (m)</i>
knot/ <i>knot</i> .....	: 1,8523 km/jam ( <i>km/hour</i> )
kuintal/ <i>quintal</i> .....	: 100 kg
KWh .....	: 1 000 Watt hour
MWh .....	: 1 000 KWh
liter (untuk beras)/ <i>litre (for rice)</i> .....	: 0,80 kg
MMSCF .....	: 1/35,3 m <sup>3</sup>
metrik ton (m.ton)/ <i>metric ton (m. ton)</i> .....	: 0,98421 long ton = 1 000 kg
ons/ <i>ounce</i> .....	: 28,31 gram/ <i>grams</i>
ton .....	: 1 000 kg

Satuan lain: buah, dus, butir, helai/lembar, kaleng, batang, pulsa, ton kilometer (ton-km), jam, menit, persen (%).

*Other units: unit, pack, pieces, sheet, tin, pulse, ton-kilometres(ton-km), hour, minute, percent (%).*

Perbedaan angka di belakang koma disebabkan oleh pembulatan angka.  
*The difference in decimal numbers is caused by rounding.*



## DAFTAR SINGKATAN/ LIST OF ABBREVIATIONS

SI	: Stasiun Iklim
SIMPK	: Stasiun Meteorologi Pertanian Khusus
t.t	: Tempat tidur
BCG	: Bacillus Calmette Guerin
DPT	: Difteri, Pertusis, Tetanus
TT	: Tetanus Toxoid
IOT	: Industri Obat Tradisional/ <i>Traditional Medicine Industry</i>
IKOT	: Industri Kecil Obat Tradisional/ <i>Traditional Medicine Small</i>
Alkes	: Alat kesehatan/ <i>Health Kits</i>
PKRT	: Perbekalan Kesehatan Rumah tangga/ <i>Household Health Logistics</i>
Kompl	: Komplemen/ <i>Complement</i>
IRTP	: Industri Pangan Produksi Rumah Tangga/ <i>Foods Home Industry</i>
PBF	: Pedagang Besar Farmasi/ <i>Pharmacy Whole-seller</i>
GFK	: Gudang Farmasi Kab/Kota/Regency/ <i>Municipality Pharmacy Warehouse</i>
RB	: Rumah Bersalin/ <i>Delivery House</i>
Pustu	: Puskesmas pembantu/ <i>Auxiliary Public Health Center</i>
BP	: Balai Pengobatan/ <i>Polyclinic</i>
TPS	: Tempat Pembuangan Sementara / <i>landfill</i>
Jamkesmas	: Jaminan kesehatan masyarakat miskin/ <i>Poor public health insurance</i>
PJKMU	: Program Jaminan Kesehatan Masyarakat Umum
SIUP	: Surat Ijin Usaha Perdagangan/ <i>Trading Permission Letter</i>
TDP	: Tanda Daftar Perusahaan/ <i>Company Registration Identity</i>
API	: Angka Pengenal Importir/ <i>Importer's Identity Number</i>



## Statistik Kunci, 2020–2022 Key Statistics, 2020–2022

Rincian/Description	Satuan/Unit	2020	2021	2022
(1)	(2)	(3)	(4)	(5)
<b>SOSIAL/SOCIAL</b>				
Penduduk <sup>1</sup> /Population <sup>1</sup>	ribu/thousand	83,11	83,74	84,54
Laju Pertumbuhan Penduduk <sup>1</sup> /Population Growth <sup>1</sup>	%	1,63	1,01	0,98
Angka Harapan Hidup <sup>1-e</sup> /Life Expectancy Rate <sup>1</sup>	tahun/years	67,66	67,73	68,05
Angka Melek Huruf Usia 15+/Literacy Rate Aged 15+	%	99,03	99,24	99,42
Tingkat Partisipasi Angkatan Kerja -TPAK <sup>2,3</sup> Labour Force Participation Rate-LFPR <sup>2,3</sup>	%	64,75	64,43	64,79
Tingkat Pengangguran Terbuka-TPT <sup>2,3</sup> Unemployment Rate-UR <sup>2,3</sup>	%	5,48	5,23	5,10
Penduduk Miskin <sup>4</sup> /Poor People <sup>4</sup>	ribu/thousand	6,82	6,53	6,01
Persentase Penduduk Miskin <sup>4</sup> Percentage of Poor People <sup>4</sup>	%	8,41	8,03	7,31
Indeks Pembangunan Manusia-IPM <sup>5</sup> Human Development Index <sup>5</sup>	–	66,99	67,39	68,06
<b>EKONOMI/ECONOMIC</b>				
Produk Domestik Regional Bruto (PDRB) Harga Berlaku <sup>6</sup> Gross Regional Domestic Bruto (GRDP) at Current Price <sup>6</sup>	triliun rupiah Trillion rupiahs	25,74	27,27	29,82
Laju Pertumbuhan Ekonomi <sup>7</sup> /Economic Growth <sup>7</sup>	%	0,71	3,46	5,52
PDRB Per Kapita Harga Berlaku <sup>6,8</sup> Per Capita of GRDP at Current Price <sup>6,8</sup>	juta rupiah million rupiahs	30,97	32,58	35,27

Catatan/Notes: <sup>1</sup> Data 2019 hasil ..... Data 2020 hasil Hasil Sensus Penduduk (SP) 2020 (September). Data 2021 hasil ...../The 2019 data was the result of ..... The 2020 data was the result of 2020 Population Census (September). The 2021 data was the result of ....

<sup>2</sup> Kondisi Agustus/Condition at August

<sup>3</sup> Menggunakan penimbang hasil proyeksi penduduk Survei Penduduk Antar Sensus (SUPAS) 2015/Weighted by the population projection results of the Intercensal Population Survey (SUPAS) 2015

<sup>4</sup> Kondisi Maret/Condition at March

<sup>5</sup> Sejak tahun 2010, IPM dihitung dengan metode baru. Komponen IPM metode baru adalah angka harapan hidup saat lahir, harapan lama sekolah, rata-rata lama sekolah, dan pengeluaran per kapita/Since 2010, HDI was calculated using new method. New HDI component are life expectancy at birth, expected years of schooling, means years of schooling, and expenditure per capita

<sup>6</sup> Mulai tahun 2010 mengadopsi System of National Account 2008 (SNA 2008)/Since 2010 is in line with System of National Account 2008 (SNA 2008)

<sup>7</sup> Menggunakan tahun dasar 2010 (2010=100)/Using 2010 base year (2010=100)

<sup>8</sup> Menggunakan proyeksi penduduk berdasarkan hasil SP2010/Using population projection based on SP2010



# **GEOGRAFI DAN IKLIM**

## ***GEOGRAPHY AND CLIMATE***







**PENJELASAN TEKNIS****TECHNICAL NOTES**

- |                                                                                                                                                                                                                                                                                                                    |                                                                                                                                                                                                                                                                                                                    |
|--------------------------------------------------------------------------------------------------------------------------------------------------------------------------------------------------------------------------------------------------------------------------------------------------------------------|--------------------------------------------------------------------------------------------------------------------------------------------------------------------------------------------------------------------------------------------------------------------------------------------------------------------|
| <p>1. Secara astronomis, Indonesia terletak antara 6' Lintang Utara dan 11' Lintang Selatan dan antara 95' - 141' Bujur Timur dan dilalui oleh garis ekuator atau garis khatulistiwa yang terletak pada garis lintang 0'.</p>                                                                                      | <p>1. <i>Astronomically, Indonesia is located between 6' North latitude and 11' South latitude, and between 95' and 141' East longitude and lies on equator line located at 0' latitude line.</i></p>                                                                                                              |
| <p>2. Berdasarkan posisi geografisnya, Kabupaten Bolaang Mongondow Utara memiliki batas-batas: Utara – Laut Sulawesi; Selatan – Kecamatan Posigadan, Kabupaten Bolaang Mongondow Selatan; Barat – Kabupaten Gorontalo Utara, Provinsi Gorontalo; Timur – Kecamatan Sangtombolang, Kabupaten Bolaang Mongondow.</p> | <p>2. <i>In terms of geographic position, Bolaang Mongondow Utara Regency has boundaries as follows: North – Sulawesi Sea; South – Posigadan Subdistrict, Bolaang Mongondow Selatan Regency; West – Gorontalo Utara Regency, Gorontalo Province; East – Sangtombolang District, Bolaang Mongondow Regency.</i></p> |
| <p>3. Sebagai daerah yang terletak di garis khatulistiwa, maka Kabupaten Bolaang Mongondow Utara hanya mengenal dua musim, yaitu musim kemarau dan musim hujan.</p>                                                                                                                                                | <p>3. <i>As a region located on the equator, Bolaang Mongondow Utara Regency knows only two seasons, namely dry season and rainy season.</i></p>                                                                                                                                                                   |
| <p>4. Kabupaten Bolaang Mongondow Utara terdiri dari 6 Kecamatan dan 107 desa/kelurahan. Luas keseluruhan mencapai 1.672,61 km<sup>2</sup>.</p>                                                                                                                                                                    | <p>4. <i>Bolaang Mongondow Utara Regency has 6 subdistricts and 107 villages. The overall broad reach 1.672,61 km<sup>2</sup>.</i></p>                                                                                                                                                                             |
| <p>5. Jarak ke ibukota adalah jarak tempuh yang sering dilalui oleh warga.</p>                                                                                                                                                                                                                                     | <p>5. <i>Distance to the capital is the distance traveled by residents.</i></p>                                                                                                                                                                                                                                    |
| <p>6. Desa/Kelurahan tepi laut adalah desa/kelurahan yang sebagian</p>                                                                                                                                                                                                                                             | <p>6. <i>Coastal Village/Coastal SubDistrict is a village/sub-district which some</i></p>                                                                                                                                                                                                                          |

atau seluruh wilayahnya bersinggungan langsung dengan laut, baik berupa pantai maupun tebing karang.

*areas are intersect/directly adjacent to the sea, either gently sloping/flat beach or cliffs/reef.*

7. Desa/Kelurahan bukan tepi laut adalah desa/kelurahan yang wilayahnya tidak bersinggungan langsung dengan laut.
  8. Desa/Kelurahan lereng/puncak adalah desa/kelurahan yang sebagian besar wilayahnya berada di puncak gunung/pegunungan atau terletak di antara puncak sampai lembah.
  9. Desa/Kelurahan lembah adalah desa/kelurahan yang wilayahnya sebagian besar merupakan daerah rendah yang terletak di antara dua gunung/pegunungan atau daerah yang mempunyai kedudukan lebih rendah dibandingkan daerah sekitarnya.
7. *Non-Coastal Village/Non-Coastal Sub-District is a village which has no area that intersect/directly adjacent to the sea.*
  8. *Slope/Peak Village/Sub-District is a village/sub-district which the largest part of village/sub-district lies on the highest part of mount/mountain or lies between the peak to the valley.*
  9. *Valley Village/Sub-District area is a village/sub-district with the largest part of the village/sub-district is a low area between two mountains or area that have a position lower than the surrounding areas.*

**ULASAN**

Luas daratan wilayah Kabupaten Bolaang Mongondow Utara adalah sebesar 1.672,61 km<sup>2</sup>.

Pada akhir tahun 2022, wilayah administrasi Kabupaten Bolaang Mongondow Utara terdiri atas 6 Kecamatan dan 107 desa/kelurahan. Luas daratan untuk masing-masing kecamatan, yaitu: Sangkub (418,4 km<sup>2</sup>), Bintauna (348,94 km<sup>2</sup>), Bolangitang Timur (422,96 km<sup>2</sup>), Bolangitang Barat (312,56 km<sup>2</sup>), Kaidipang (95,79 km<sup>2</sup>) dan Pinogaluman (73,96 km<sup>2</sup>).

Berdasarkan elevasi (ketinggian dari permukaan laut), rata-rata mempunyai ketinggian 11,5 m dari permukaan laut.

Jarak antara ibukota kabupaten ke wilayah kecamatan yaitu sebagai berikut:

1. Boroko - Sangkub 1 : 60,6 km
2. Boroko - Bintauna : 43,8 km
3. Boroko - Bohabak 1 : 29,5 km
4. Boroko - Bolangitang : 6,7 km
5. Boroko - Boroko : 0 km
6. Boroko - Buko : 19,2 km.

**DESCRIPTION**

*The land area of Bolaang Mongondow Utara Regency is 1.672,61 km<sup>2</sup>.*

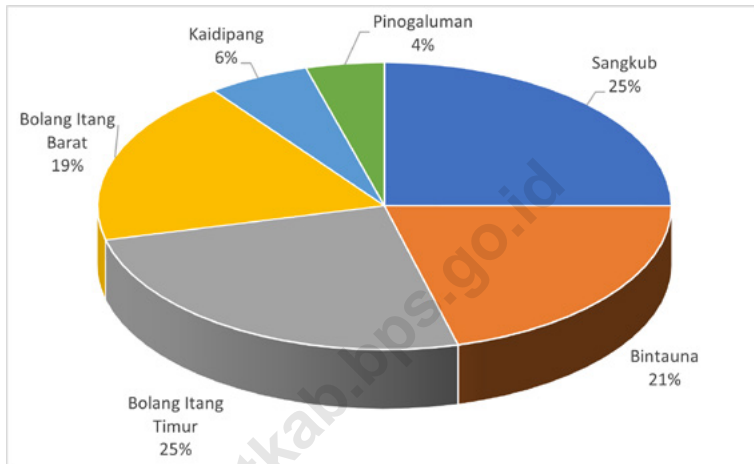
*At the end of 2022, the administrative area of Bolaang Mongondow Utara Regency consists of 6 sub-districts and 107 villages. The land area of each subdistrict is: Sangkub (418,4 km<sup>2</sup>), Bintauna (348,94 km<sup>2</sup>), Bolangitang Timur (422,96 km<sup>2</sup>), Bolangitang Barat (312,56 km<sup>2</sup>), Kaidipang (95,79 km<sup>2</sup>) and Pinogaluman (73,96 km<sup>2</sup>).*

*Based on elevation (height above sea level), the average sub-district has a height of 11,5 m above sea level.*

*The distance between regency capital to sub-district area is as follows:*

1. Boroko - Sangkub 1 : 60,6 km
2. Boroko - Bintauna : 43,8 km
3. Boroko - Bohabak 1 : 29,5 km
4. Boroko - Bolangitang : 6,7 km
5. Boroko - Boroko : 0 km
6. Boroko - Buko : 19,2 km.

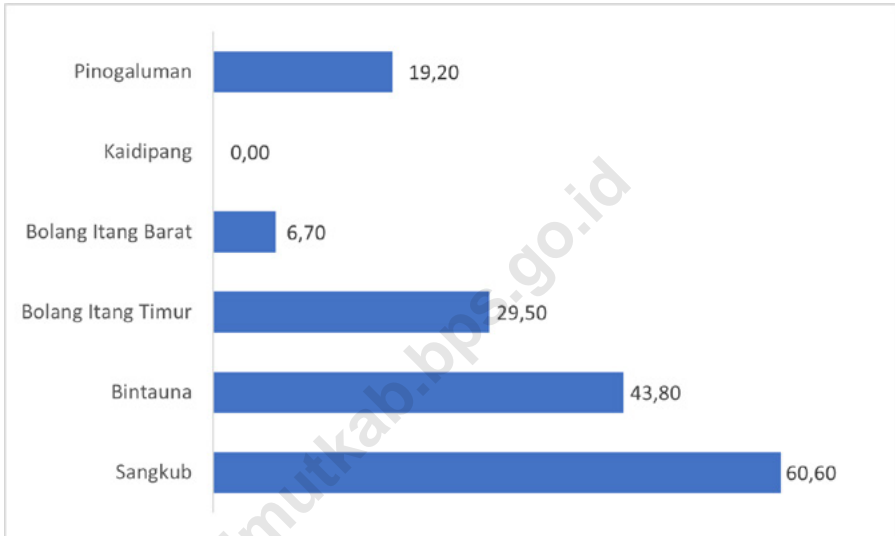
**Gambar 1.1** Luas Daerah menurut Kecamatan Terhadap Total Luas Kabupaten (%), 2022  
**Figures 1.1** Area of Subdistrict to Total Regency Area (%), 2022



Sumber/Source : Kementerian Agraria dan Tata Ruang/Badan Pertanahan Nasional  
The Ministry of Agrarian Affairs and Spatial Planning/National Land Agency

**Gambar** 1.2  
**Figures**

**Jarak dari Kecamatan ke Ibukota Kabupaten Bolaang  
Mongondow Utara (km), 2022**  
*Distance from Subdistrict to Capital of Bolaang  
Mongondow Utara Regency (km), 2022*



Sumber/Source: Dinas Perhubungan Kabupaten Bolaang Mongondow Utara  
Department of Transportation of Bolaang Mongondow Utara Regency

## 1.1 KEADAAN GEOGRAFI GEOGRAPHY CONDITION

**Tabel** 1.1.1 **Luas Daerah dan Jumlah Pulau Menurut Kecamatan di Kabupaten Bolaang Mongondow Utara, 2022**  
**Table** 1.1.1 **Total Area and Number of Islands by Subdistrict in Bolaang Mongondow Utara Regency, 2022**

Kecamatan <i>Subdistrict</i>	Ibukota Kecamatan <i>Capital of Subdistrict</i>	Luas <i>Total Area</i> (km <sup>2</sup> /sq.km)
(1)	(2)	(3)
Sangkub	Sangkub 1	418.4
Bintauna	Bintauna	348.94
Bolang Itang Timur	Bohabak 1	422.96
Bolang Itang Barat	Bolangitang	312.56
Kaidipang	Boroko	95.79
Pinogaluman	Buko	73.96
<b>Bolaang Mongondow Utara</b>	<b>Kaidipang</b>	<b>1672.61</b>

Lanjutan Tabel/*Continued Table* 1.1.1

Kecamatan <i>Subdistrict</i>	Persentase terhadap Luas Kabupaten/ Kota <i>Percentage to Regency/Municipal Area</i>	Jumlah Pulau <i>Number of Islands</i>
(1)	(4)	(5)
Sangkub	25.01	0
Bintauna	20.86	0
Bolang Itang Timur	25.28	1
Bolang Itang Barat	18.68	2
Kaidipang	5.72	3
Pinogaluman	4.45	1
<b>Bolaang mongondow Utara</b>	<b>100</b>	<b>7</b>

Sumber/*Source*: Kementerian Agraria dan Tata Ruang/Badan Pertanahan Nasional  
*The Ministry of Agrarian Affairs and Spatial Planning/National Land Agency*



**Tabel** 1.1.2 **Tinggi Wilayah dan Jarak ke Ibukota Kabupaten/Kota Menurut Kecamatan di Kabupaten Bolaang Mongondow Utara, 2022**  
**Altitude and Distance to the Capital of Regency/ Municipality by Subdistrict in Bolaang Mongondow Utara Regency, 2022**

Kecamatan Subdistrict	Tinggi Wilayah (mdpl) Altitude (m a.s.l)	Jarak ke Ibukota Kabupaten/Kota Distance to the Capital of Regency/ Municipality
(1)	(2)	(3)
Sangkub	10	60,6
Bintauna	12	43,8
Bolang Itang Timur	19	29,5
Bolang Itang Barat	10	6,7
Kaidipang	10	0,0
Pinogaluman	8	19,2

Sumber/Source: Dinas Perhubungan Kabupaten Bolaang Mongondow Utara  
 Department of Transportation of Bolaang Mongondow Utara Regency

## 1.2 KEADAAN IKLIM CLIMATE CONDITION

**Tabel** 1.2.1 **Pengamatan Unsur Iklim Menurut Bulan di Stasiun**  
**Table** 1.2.1 **Pengamatan badan Meteorologi Klimatologi dan**  
**Geofisika (BMKG), 2022**  
**Observation of Climate Elements By Months at the**  
**Meteorology, Climatogy and Geophysics Agency Station,**  
**2022**

Bulan Month	Suhu/Temperature (°C)			Kelembaban/Humidity (%)		
	Minimum	Rata-rata Average	Maksimum Maximum	Minimum	Rata-rata Average	Maksimum Maximum
(1)	(2)	(3)	(4)	(5)	(6)	(7)
Januari/January	...	...	...	...	...	...
Februari/February	...	...	...	...	...	...
Maret/March	...	...	...	...	...	...
April/April	...	...	...	...	...	...
Mei/May	...	...	...	...	...	...
Juni/June	...	...	...	...	...	...
Juli/July	...	...	...	...	...	...
Agustus/August	...	...	...	...	...	...
September/September	...	...	...	...	...	...
Oktober/October	...	...	...	...	...	...
November/November	...	...	...	...	...	...
Desember/December	...	...	...	...	...	...

Lanjutan Tabel/*Continued Table 1.2.1*

Bulan Month	Kecepatan Angin (m/det) Wind Velocity (m/sec)			Tekanan Udara/Atmospheric Pressure (mbar)		
	Minimum	Rata-rata Average	Maksimum Maximum	Minimum	Rata-rata Average	Maksimum Maximum
(1)	(8)	(9)	(10)	(11)	(12)	(13)
Januari/January	...	...	...	...	...	...
Februari/February	...	...	...	...	...	...
Maret/March	...	...	...	...	...	...
April/April	...	...	...	...	...	...
Mei/May	...	...	...	...	...	...
Juni/June	...	...	...	...	...	...
Juli/July	...	...	...	...	...	...
Agustus/August	...	...	...	...	...	...
September/September	...	...	...	...	...	...
Oktober/October	...	...	...	...	...	...
November/November	...	...	...	...	...	...
Desember/December	...	...	...	...	...	...

Lanjutan Tabel/*Continued Table 1.2.1*

<b>Bulan Month</b>	<b>Jumlah Curah Hujan Number of Precipitation (mm)</b>	<b>Jumlah Hari Hujan (hari) Number of Rainy Days (day)</b>	<b>Penyinaran Matahari Duration of Sunshine (%)</b>
(1)	(14)	(15)	(16)
Januari/January	...	...	...
Februari/February	...	...	...
Maret/March	...	...	...
April/April	...	...	...
Mei/May	...	...	...
Juni/June	...	...	...
Juli/July	...	...	...
Agustus/August	...	...	...
September/September	...	...	...
Oktober/October	...	...	...
November/November	...	...	...
Desember/December	...	...	...

Catatan/Note: *Calm* adalah kecepatan angin mendekati nol/*Calm is wind velocity close to zero*

Sumber/Source: Badan Meteorologi, Klimatologi, dan Geofisika/*Meteorological, Climatological, and Geophysical Agency*





**PEMERINTAHAN**  
**GOVERNMENT**





**PENJELASAN TEKNIS****TECHNICAL NOTES**

1. Desa adalah desa dan desa adat atau yang disebut dengan nama lain, selanjutnya disebut Desa adalah kesatuan masyarakat hukum yang memiliki batas wilayah yang berwenang untuk mengatur dan mengurus urusan pemerintahan, kepentingan masyarakat setempat berdasarkan prakarsa masyarakat, hak asal usul, dan/atau hak tradisional yang diakui dan dihormati dalam system Pemerintahan Negara Kesatuan Republik Indonesia (Undang-Undang Nomor 6 Tahun 2014 tentang Desa).
  2. Kelurahan adalah suatu wilayah yang dipimpin oleh seorang Lurah sebagai perangkat daerah kabupaten dan atau daerah kota di bawah kecamatan (Undang-Undang No. 32 Tahun 2004 tentang Pemerintahan Daerah).
  3. Anggota Dewan Perwakilan Rakyat Daerah (DPRD) dipilih melalui pemilihan umum (pemilu) dan dilantik dalam masa jabatan lima tahun.
  4. Pegawai negeri sipil (PNS) adalah setiap warga negara Republik Indonesia yang telah memenuhi syarat yang ditentukan, diangkat oleh pejabat yang berwenang dan disertai tugas dalam jabatan
1. *Village is village and custom village or that is called by other terms, hereinafter referred to as the village is the unity of the legal community who have territorial boundaries that are authorized to regulate and manage government affairs, the interest of local communities based on community initiatives, the origin and local customs that are acknowledged and respected within the unitary System of Government Republic of Indonesia (Law No. 6 Year 2014 about Village).*
  2. *Sub-district is an area that is led by a sub-district head (Lurah) as an apparatus of regency and or city under the district (Law No. 32 Year 2004 about Local Governmental).*
  3. *Regional House of Representatives (DPRD) members are elected through a general election and appointed for a five-years membership.*
  4. *Civil servants (PNS) is every citizen of the Republic of Indonesia which have been determined eligible, be appointed by the competent authority and assigned the task in a country office, or charge of any*



negeri, atau disertai tugas negara lainnya, dan digaji berdasarkan peraturan perundang-undangan yang berlaku. PNS terdiri dari PNS pusat dan PNS daerah.

*other country, and are paid based on legislation and regulations. PNS consists of the central and regional civil servants.*

<https://bolmutkab.bps.go.id>

**ULASAN**

Kabupaten Bolaang Mongondow Utara semula merupakan bagian dari Kabupaten Bolaang Mongondow. Hingga pada tahun 2022, Kabupaten Bolaang Mongondow Utara memiliki 6 kecamatan dan 107 desa/kelurahan.

Pada tahun 2022, jumlah wakil rakyat yang duduk pada lembaga legislatif, yaitu Dewan Perwakilan Rakyat Daerah (DPRD), adalah sebanyak 20 orang, dengan rincian 18 orang laki-laki dan 2 orang perempuan.

Jumlah pegawai negeri sipil tahun 2022 adalah sebanyak 2.484 orang, terdiri dari 897 laki-laki dan 1.587 perempuan. Sebagian besar pegawai negeri sipil di Kabupaten Bolaang Mongondow Utara sudah bergelar Sarjana.

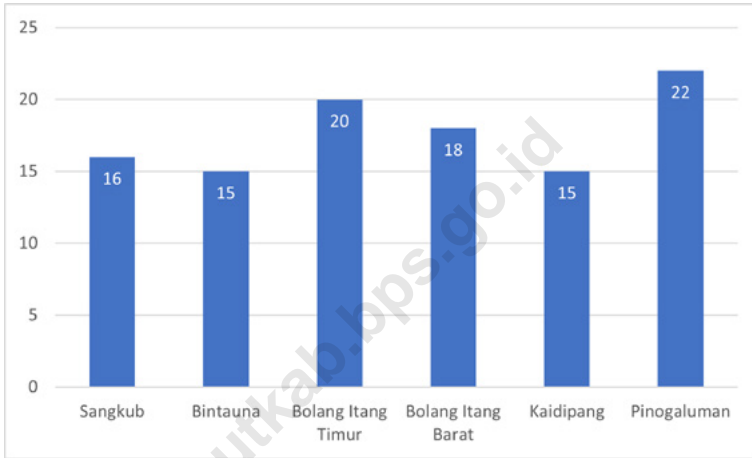
**DESCRIPTION**

*Bolaang Mongondow Utara Regency was previously a part of Bolaang Mongondow Regency. Until 2021, Bolaang Mongondow Utara Regency has 6 sub-districts and 107 villages/kelurahan.*

*In 2021, the number of people's representatives sitting in the legislative body, namely the Regional House of Representative (DPRD), is 19 people, comprising 17 men and 2 women.*

*Bolaang Mongondow Utara also has 2.329 civil servants in 2021, comprising 817 men and 1.512 women. Most of the civil servants in Bolaang Mongondow Utara Regency have finished their bachelor degree.*

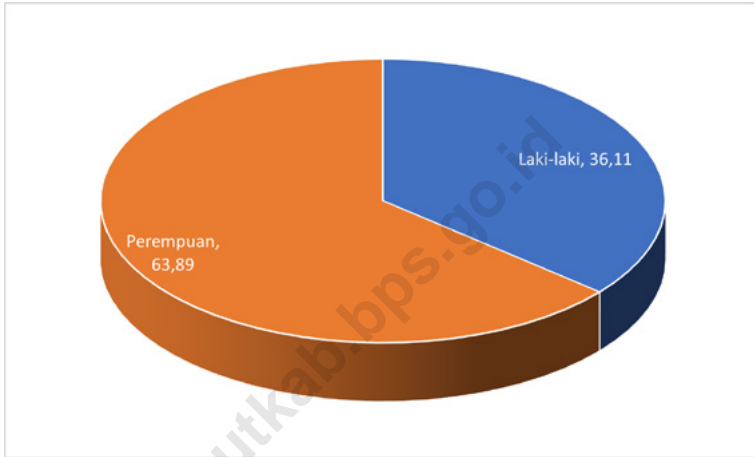
**Gambar 2.1** Jumlah Desa/Kelurahan Menurut Kecamatan di Kabupaten Bolaang Mongondow Utara, 2022  
**Figures 2.1** Number of Villages/Kelurahan by Subdistrict in Bolaang Mongondow Utara Regency, 2022



Sumber/Source : Dinas Pemberdayaan Masyarakat Desa Kabupaten Bolaang Mongondow Utara  
Department of Village Community Empowerment of Bolaang Mongondow Utara Regency

**Gambar** 2.2  
**Figures**

**Persentase Pegawai Negeri Sipil Menurut Jenis Kelamin di Kabupaten Bolaang Mongondow Utara, Desember 2022**  
*Percentage of Civil Servants by Sex in Bolaang Mongondow Utara Regency, December 2022*



Sumber/Source : Badan Kepegawaian Pendidikan dan Pelatihan (BKPP) Kabupaten Bolaang Mongondow Utara  
*Regional Personnel Board of Bolaang Mongondow Utara Regency*

## 2.1 WILAYAH ADMINISTRATIF ADMINISTRATIVE AREA

**Tabel** 2.1.1 **Jumlah Desa<sup>1</sup>/Kelurahan Menurut Kecamatan di Kabupaten Bolaang mongondow Utara, 2018–2022**  
**Table** 2.1.1 **Number of Villages<sup>1</sup>/Kelurahan by Subdistrict in Bolaang mongondow Utara Regency, 2018–2022**

Kecamatan Subdistrict	2018	2019	2020	2021	2022
(1)	(2)	(3)	(4)	(5)	(6)
Sangkub	16	16	16	16	16
Bintauna	16	16	16	16	16
Bolangitang Timur	20	20	20	20	20
Bolangitang Barat	18	18	18	18	18
Kaidipang	15	15	15	15	15
Pinogaluman	22	22	22	22	22
<b>Bolaang mongondow Utara</b>	<b>107</b>	<b>107</b>	<b>107</b>	<b>107</b>	<b>107</b>

Sumber/Source: Dinas Pemberdayaan Masyarakat Desa Kabupaten Bolaang Mongondow Utara  
Department of Village Community Empowerment of Bolaang Mongondow Utara Regency

## 2.2 DEWAN PERWAKILAN RAKYAT DAERAH REGIONAL HOUSE OF REPRESENTATIVE

**Tabel 2.2.1** Jumlah Anggota Dewan Perwakilan Rakyat Daerah Menurut Partai Politik dan Jenis Kelamin di Kabupaten Bolaang Mongondow Utara, 2022  
*Number of Regional House of Representatives's Members by Political Parties and Sex in Bolaang mongondow Utara Regency 2022*

Partai Politik <i>Political Parties</i>	Laki-laki <i>Male</i>	Perempuan <i>Female</i>	Jumlah <i>Total</i>
(1)	(2)	(3)	(4)
PDIP	4	0	4
PPP	4	0	4
GOLKAR	3	0	3
PAN	2	0	2
PKB	2	0	2
PKS	0	1	1
HANURA	0	1	1
GERINDRA	1	0	1
NASDEM	1	0	1
PERINDO	1	0	1
<b>Bolaang mongondow Utara</b>	<b>18</b>	<b>2</b>	<b>20</b>

Sumber/Source: DPRD Kabupaten Bolaang Mongondow Utara  
*Regional House of Representative of Bolaang Mongondow Utara Regency*

## 2.3 SUMBER DAYA MANUSIA HUMAN RESOURCES

**Tabel** 2.3.1 **Jumlah Pegawai Negeri Sipil Menurut Jabatan dan Jenis Kelamin di Kabupaten Bolaang Mongondow Utara, Desember 2021 dan Desember 2022**  
**Number of Civil Servants by Occupation and Sex in Bolaang Mongondow Utara Regency, December 2021 and December 2022**

Jabatan Occupation	2021		Jumlah Total
	Laki-laki Male	Perempuan Female	
(1)	(2)	(3)	(4)
<b>Fungsional Tertentu</b>	<b>470</b>	<b>1170</b>	<b>1640</b>
<b>Fungsional Umum</b>	<b>205</b>	<b>236</b>	<b>441</b>
<b>Struktural</b>			
<i>Eselon V</i>	0	0	0
<i>Eselon IV</i>	50	55	105
<i>Eselon III</i>	70	42	112
<i>Eselon II</i>	22	9	31
<i>Eselon I</i>	0	0	0
<b>Jumlah/Total</b>	<b>817</b>	<b>1512</b>	<b>2329</b>

Lanjutan Tabel/*Continued Table 2.3.1*

Jabatan <i>Occupation</i>	2022		
	Laki-laki <i>Male</i>	Perempuan <i>Female</i>	Jumlah <i>Total</i>
(1)	(2)	(3)	(4)
<b>Fungsional Tertentu</b>	<b>381</b>	<b>942</b>	<b>1323</b>
<b>Fungsional Umum</b>	<b>377</b>	<b>544</b>	<b>921</b>
<b>Struktural</b>			
<i>Eselon V</i>	0	0	0
<i>Eselon IV</i>	47	58	105
<i>Eselon III</i>	79	36	115
<i>Eselon II</i>	13	7	20
<i>Eselon I</i>	0	0	0
<b>Jumlah/Total</b>			<b>2484</b>

Sumber/*Source*: Badan Kepegawaian Pendidikan dan Pelatihan (BKPP) Kabupaten Bolaang Mongondow Utara  
*Regional Personnel Board of Bolaang Mongondow Utara Regency*



**Tabel**  
**Table** 2.3.2

**Jumlah Pegawai Negeri Sipil Menurut Tingkat Pendidikan dan Jenis Kelamin di Kabupaten Bolaang Mongondow Utara, Desember 2021 dan Desember 2022**  
**Number of Civil Servants by Educational Level and Sex in Bolaang Mongondow Utara Regency, Desember 2021 and Desember 2022**

Tingkat Pendidikan <i>Educational Level</i>	2021		
	Laki-laki <i>Male</i>	Perempuan <i>Female</i>	Jumlah <i>Total</i>
(1)	(2)	(3)	(4)
Sekolah Dasar (SD) <i>Primary School</i>	0	1	1
Sekolah Menengah Pertama (SMP) <i>Junior High School</i>	2	1	3
Sekolah Menengah Atas (SMA) <i>Senior High School</i>	99	200	299
Diploma I/Akta I, Diploma II/Akta II <i>Diploma I/Akta I, Diploma II/Akta II</i>	43	75	118
Diploma III/Akta III <i>Diploma III/Akta III</i>	94	293	387
S1/Sarjana, S2/Pasca Sarjana, S3/Doktor/ Ph.D <i>Under Graduate/Bachelor, Graduate. Post Graduate</i>	579	942	1521
<b>Jumlah/Total</b>	<b>817</b>	<b>1512</b>	<b>2329</b>

Lanjutan Tabel/*Continued Table 2.3.2*

Tingkat Pendidikan <i>Educational Level</i>	2022		
	Laki-laki <i>Male</i>	Perempuan <i>Female</i>	Jumlah <i>Total</i>
(1)	(2)	(3)	(4)
Sekolah Dasar (SD) <i>Primary School</i>	0	0	0
Sekolah Menengah Pertama (SMP) <i>Junior High School</i>	0	4	4
Sekolah Menengah Atas (SMA) <i>Senior High School</i>	99	138	237
Diploma I/Akta I, Diploma II/Akta II <i>Diploma I/Akta I, Diploma II/Akta II</i>	25	55	80
Diploma III/Akta III <i>Diploma III/Akta III</i>	89	289	378
S1/Sarjana, S2/Pasca Sarjana, S3/Doktor/ Ph.D <i>Under Graduate/Bachelor, Graduate. Post Graduate</i>	676	1109	1785
<b>Jumlah/Total</b>			<b>2484</b>

Sumber/Source: Badan Kepegawaian Pendidikan dan Pelatihan (BKPP) Kabupaten Bolaang Mongondow Utara  
*Regional Personnel Board of Bolaang Mongondow Utara Regency*

**Tabel**  
**Table** 2.3.3

**Jumlah Pegawai Negeri Sipil Menurut Tingkat  
Kepangkatan dan Jenis Kelamin di Kabupaten Bolaang  
mongondow Utara, Desember 2021 dan Desember 2022  
Number of Civil Servants by Hierarchy and Sex in Bolaang  
mongondow Utara Regency, Desember 2021 and Desember  
2022**

Pangkat/Golongan/Ruang Hierarchy	2021		
	Laki-laki Male	Perempuan Female	Jumlah Total
(1)	(2)	(3)	(4)
<b>Golongan I/Range I</b>	1	1	2
1. I/A (Juru Muda/Junior Clerk)	0	0	0
2. I/B (Juru Muda Tingkat I/First Class Junior Clerk)	0	1	1
3. I/C (Juru/Clerk)	0	0	0
4. I/D (Juru Tingkat I/First Class Clerk)	1	0	1
<b>Golongan II/Range II</b>	115	267	382
5. II/A (Pengatur Muda/Junior Supervisor)	10	4	14
6. II/B (Pengatur Muda Tingkat I/First Class Junior Supervisor)	30	106	136
7. II/C (Pengatur/Supervisor)	38	91	129
8. II/D (Pengatur Tingkat I/First Class Supervisor)	37	66	103
<b>Golongan III/Range III</b>	593	1093	1686
9. III/A (Penata Muda/Junior Superintendent)	151	314	465
10. III/B (Penata Muda Tingkat I/First Class Junior Superintendent)	126	218	344
11. III/C (Penata/Superintendent)	133	215	348
12. III/D (Penata Tingkat I/First Class Superintendent)	183	346	529
<b>Golongan IV/Range IV</b>	108	151	259
13. IV/A (Pembina/Administrator)	61	82	143
14. IV/B (Pembina Tingkat I/First Class Administrator)	34	62	96
15. IV/C (Pembina Utama Muda/Junior Administrator)	13	7	20
16. IV/D (Pembina Utama Madya/Middle Administrator)	0	0	0
17. IV/E (Pembina Utama/Senior Administrator)	0	0	0
<b>Jumlah/Total</b>	<b>817</b>	<b>1512</b>	<b>2329</b>

Lanjutan Tabel/*Continued Table 2.3.3*

Pangkat/Golongan/Ruang <i>Hierarchy</i>	2022		
	Laki-laki <i>Male</i>	Perempuan <i>Female</i>	Jumlah <i>Total</i>
(1)	(2)	(3)	(4)
<b>Golongan I/Range I</b>	1	0	1
1. I/A (Juru Muda/ <i>Junior Clerk</i> )	0	0	0
2. I/B (Juru Muda Tingkat I/ <i>First Class Junior Clerk</i> )	1	0	1
3. I/C (Juru/ <i>Clerk</i> )	0	0	0
4. I/D (Juru Tingkat I/ <i>First Class Clerk</i> )	0	0	0
<b>Golongan II/Range II</b>	127	270	397
5. II/A (Pengatur Muda/ <i>Junior Supervisor</i> )	9	2	11
6. II/B (Pengatur Muda Tingkat I/ <i>First Class Junior Supervisor</i> )	21	33	54
7. II/C (Pengatur/ <i>Supervisor</i> )	46	128	174
8. II/D (Pengatur Tingkat I/ <i>First Class Supervisor</i> )	51	107	158
<b>Golongan III/Range III</b>	642	1139	1781
9. III/A (Penata Muda/ <i>Junior Superintendent</i> )	196	311	507
10. III/B (Penata Muda Tingkat I/ <i>First Class Junior Superintendent</i> )	124	229	353
11. III/C (Penata/ <i>Superintendent</i> )	136	237	373
12. III/D (Penata Tingkat I/ <i>First Class Superintendent</i> )	186	362	548
<b>Golongan IV/Range IV</b>	123	182	305
13. IV/A (Pembina/ <i>Administrator</i> )	73	114	187
14. IV/B (Pembina Tingkat I/ <i>First Class Administrator</i> )	37	60	97
15. IV/C (Pembina Utama Muda/ <i>Junior Administrator</i> )	13	8	21
16. IV/D (Pembina Utama Madya/ <i>Middle Administrator</i> )	0	0	0
17. IV/E (Pembina Utama/ <i>Senior Administrator</i> )	0	0	0
<b>Jumlah/Total</b>			<b>2484</b>

Sumber/*Source*: Badan Kepegawaian Pendidikan dan Pelatihan (BKPP) Kabupaten Bolaang Mongondow Utara  
*Regional Personnel Board of Bolaang Mongondow Utara Regency*

## 2.4 KEUANGAN PEMERINTAH GOVERNMENT FINANCE

**Tabel 2.4.1** Realisasi Pendapatan Pemerintah Kabupaten Bolaang Mongondow Utara Menurut Jenis Pendapatan (ribu rupiah), 2018–2021  
*Actual Bolaang Mongondow Utara Regency/Municipal Government Revenues by Kind of Revenues (thousand*

Jenis Pendapatan/Kind of Revenues	2018	2019
(1)	(2)	(3)
<b>1. Pendapatan Asli Daerah (PAD)/Regional Revenue</b>	16 425 467,98	23 963 838,66
1.1 Pajak Daerah/Regional Tax	4 492 953,02	5 108 651,99
1.2 Retribusi Daerah/Regional Retribution	2 196 560,76	1 162 677,52
1.3 Hasil Perusahaan Milik Daerah dan Pengelolaan Kekayaan Daerah yang Dipisahkan <i>Regional-Owned Company Revenue and Separated Management of Regional Wealth</i>	886 839,19	1 055 651,22
1.4 Lain-lain PAD yang Sah/Other Regional Revenue	8 849 115,00	16 636 857,93
<b>2. Dana Perimbangan/Balance Funds</b>	540 281 510,14	532 804 642,93
2.1 Bagi Hasil Pajak/Tax Sharing Revenue	7 734 735,81	6 562 787,51
2.2 Bagi Hasil Bukan Pajak/Sumber Daya Alam <i>Non-Tax Sharing Revenue/Natural Resources</i>	6 785 748,73	6 971 243,93
2.3 Dana Alokasi Umum/General Allocation Fund	384 772 383,00	392 676 997,00
2.4 Dana Alokasi Khusus/Special Allocation Fund	140 988 642,59	126 593 614,49
<b>3. Lain-lain Pendapatan yang Sah/Other Revenue</b>	137 306 363,17	109 948 982,82
3.1 Pendapatan Hibah/Grant	10 223 720,00	9 643 605,00
3.2 Dana Darurat/Emergency Fund	-	-
3.3 Dana Bagi Hasil Pajak dari Provinsi dan Pemerintah Daerah Lainnya/Tax Sharing Revenue from Provincial and Other Regional Governments	15 182 017,17	15 505 130,82
3.4 Dana Penyesuaian dan Otonomi Daerah <i>Regional Adjustment and Autonomy Fund</i>	110 968 287,00	84 800 247,00
3.5 Bantuan Keuangan dari Provinsi atau Pemerintah Daerah Lainnya/Financial Assistance from Provincial or Other Regional Governments	932 339,00	-
3.6 Lainnya/Others	-	-
<b>Jumlah/Total</b>		

Lanjutan Tabel/*Continued Table 2.4.1*

Jenis Pendapatan/ <i>Kind of Revenues</i>	2020	2021
(1)	(4)	(5)
<b>1. Pendapatan Asli Daerah (PAD)/<i>Regional Revenue</i></b>	26 590 701,91	20 667 540,30
1.1 Pajak Daerah/ <i>Regional Tax</i>	4 191 329,22	4 801 906,04
1.2 Retribusi Daerah/ <i>Regional Retribution</i>	1 161 526,76	1 981 920,49
1.3 Hasil Perusahaan Milik Daerah dan Pengelolaan Kekayaan Daerah yang Dipisahkan <i>Regional-Owned Company Revenue and Separated Management of Regional Wealth</i>	596 478,41	826 924,36
1.4 Lain-lain PAD yang Sah/ <i>Other Regional Revenue</i>	20 641 367,52	13 056 789,40
<b>2. Dana Perimbangan/<i>Balance Funds</i></b>	485 682 851,42	524 699 469,01
2.1 Bagi Hasil Pajak/ <i>Tax Sharing Revenue</i>	6 853 025,13	
2.2 Bagi Hasil Bukan Pajak/Sumber Daya Alam <i>Non-Tax Sharing Revenue/Natural Resources</i>	5 038 759,21	27 668 782 825
2.3 Dana Alokasi Umum/ <i>General Allocation Fund</i>	353 070 985,00	348 446 042,00
2.4 Dana Alokasi Khusus/ <i>Special Allocation Fund</i>	120 720 082,07	148 584 644,18
<b>3. Lain-lain Pendapatan yang Sah/<i>Other Revenue</i></b>	141 082 071,91	
3.1 Pendapatan Hibah/ <i>Grant</i>	11 340 120,00	11 161 668,00
3.2 Dana Darurat/ <i>Emergency Fund</i>	-	
3.3 Dana Bagi Hasil Pajak dari Provinsi dan Pemerintah Daerah Lainnya/ <i>Tax Sharing Revenue from Provincial and Other Regional Governments</i>	9 238 573,91	13 304 772,28
3.4 Dana Penyesuaian dan Otonomi Daerah <i>Regional Adjustment and Autonomy Fund</i>	119 703 378,00	120 123 047,00
3.5 Bantuan Keuangan dari Provinsi atau Pemerintah Daerah Lainnya/ <i>Financial Assistance from Provincial or Other Regional Governments</i>	800 000,00	8 929 452,45
3.6 Lainnya/ <i>Others</i>	-	-
<b>Jumlah/<i>Total</i></b>		

Sumber/*Source*: Badan Pengelola Keuangan Daerah (BPKD) Kabupaten Bolaang Mongondow Utara  
*Financial Services of Bolaang Mongondow Utara Regency*

**Tabel**  
**Table** 2.4.2**Realisasi Belanja Pemerintah Kabupaten Bolaang  
mongondow Utara Menurut Jenis Belanja (ribu rupiah),  
2018–2021**  
**Actual Regency/Municipal Government Expenditures by**

Jenis Pendapatan <i>Kind of Revenues</i>	2018	2019
(1)	(2)	(3)
<b>1. Belanja Tidak Langsung/<i>Indirect Expenditures</i></b>	362 968 934,76	334 410 005,48
1.1 Belanja Pegawai/ <i>Personnel Expenditures</i>	212 447 486,27	201 091 039,19
1.2 Belanja Bunga/ <i>Interest Expenditures</i>	-	-
1.3 Belanja Subsidi/ <i>Subsidies Expenditures</i>	-	-
1.4 Belanja Hibah/ <i>Grant Expenditures</i>	31 412 520,97	4 524 462,50
1.5 Belanja Bantuan Sosial/ <i>Social Aid Expenditures</i>	158 000,00	352 000,00
1.6 Belanja Bagi Hasil/ <i>Sharing Fund Expenditure</i>	493 868,52	577 003,69
1.7 Belanja Bantuan Keuangan <i>Financial Aids Expenditures</i>	117 065 472,67	127 086 205,10
1.8 Belanja Tidak Terduga/ <i>Unpredicted Expenditures</i>	1 391 586,32	779 295,00
<b>2. Belanja Langsung/<i>Direct Expenditures</i></b>	323 636 087,33	320 745 246,23
2.1 Belanja Pegawai/ <i>Personnel Expenditures</i>	1 027 830,50	404 209,32
2.2 Belanja Barang dan Jasa <i>Goods and Services Expenditures</i>	153 392 417,15	165 844 058,48
2.3 Belanja Modal/ <i>Capital Expenditure</i>	169 215 839,68	154 496 978,43
<b>Jumlah/<i>Total</i></b>	<b>686 605 022,09</b>	<b>655 155 251,71</b>

Lanjutan Tabel/*Continued Table 2.4.2*

Jenis Pendapatan <i>Kind of Revenues</i>	2020	2021
(1)	(4)	(5)
<b>1. Belanja Tidak Langsung/<i>Indirect Expenditures</i></b>	336 814 540,87	334 307 651,75
1.1 Belanja Pegawai/ <i>Personnel Expenditures</i>	196 513 995,70	203 513 991,12
1.2 Belanja Bunga/ <i>Interest Expenditures</i>	-	-
1.3 Belanja Subsidi/ <i>Subsidies Expenditures</i>	-	-
1.4 Belanja Hibah/ <i>Grant Expenditures</i>	6 640 563,01	9 747 714,53
1.5 Belanja Bantuan Sosial/ <i>Social Aid Expenditures</i>	787 500,00	7 085 647,57
1.6 Belanja Bagi Hasil/ <i>Sharing Fund Expenditure</i>	536 935,05	541 848,33
1.7 Belanja Bantuan Keuangan <i>Financial Aids Expenditures</i>	122 997 267,60	123 301 828,20
1.8 Belanja Tidak Terduga/ <i>Unpredicted Expenditures</i>	9 338 279,50	116 622,00
<b>2. Belanja Langsung/<i>Direct Expenditures</i></b>	340 251 640,15	343 787 729,67
2.1 Belanja Pegawai/ <i>Personnel Expenditures</i>	-	-
2.2 Belanja Barang dan Jasa <i>Goods and Services Expenditures</i>	171 842 400,25	168 048 913,49
2.3 Belanja Modal/ <i>Capital Expenditure</i>	168 409 239,89	175 738 816,18
<b>Jumlah/<i>Total</i></b>	<b>677 066 181,02</b>	<b>678 095 381,42</b>

Sumber/*Source*: Badan Pengelola Keuangan Daerah (BPKD) Kabupaten Bolaang Mongondow Utara  
*Financial Services of Bolaang Mongondow Utara Regency*







**PENDUDUK DAN  
KETENAGAKERJAAN  
*POPULATION AND EMPLOYMENT***





**PENJELASAN TEKNIS**

**TECHNICAL NOTES**

1. Salah satu sumber data kependudukan adalah sensus penduduk yang dilaksanakan setiap sepuluh tahun sekali. Sensus penduduk telah dilaksanakan sebanyak tujuh kali sejak Indonesia merdeka, yaitu tahun 1961, 1971, 1980, 1990, 2000, 2010, dan 2020.

Keenam sensus penduduk sebelumnya dilaksanakan dengan menggunakan metode tradisional, yaitu mencatat setiap penduduk dari rumah ke rumah. Pertama kalinya dalam sejarah sensus penduduk di Indonesia, Sensus Penduduk 2020 (SP2020) menggunakan metode kombinasi yaitu dengan memanfaatkan data Administrasi Kependudukan (Admuduk) dari Direktorat Jenderal Kependudukan dan Pencatatan Sipil (Ditjen Dukcapil) Kementerian Dalam Negeri (Kemendagri) sebagai data dasar pelaksanaan SP2020. Hal ini dirancang dan dilaksanakan sebagai upaya untuk mewujudkan "SATU DATA KEPENDUDUKAN INDONESIA".

SP2020 mencakup seluruh penduduk yang tinggal di wilayah teritorial Indonesia, mencakup Warga Negara Indonesia (WNI) dan Warga Negara Asing (WNA) yang telah menetap atau

1. *One of the sources of demographic data is population census, which is conducted every ten years. Population Census has been conducted seven times since Indonesia's independence: 1961, 1971, 1980, 1990, 2000, 2010, and 2020.*

*The previous six population censuses were carried out using the traditional method, canvassing each person door-to-door. For the first time in the history of the population census in Indonesia, the 2020 Population Census (PC2020) used a combined method, that is utilizing Population Administration data managed by the Directorate General of Population and Civil Registration of the Ministry of Home Affairs as the basic data for the population census. This is designed and implemented as an effort to realize "ONE INDONESIAN POPULATION DATA".*

*PC2020 covered all residents who live in Indonesia's territory, including Indonesian citizens (WNI) and foreign citizens (WNA) who have stayed or plan to stay in Indonesian territory for at least one*

berencana menetap di wilayah Indonesia selama minimal satu tahun. WNI yang dicakup juga termasuk mereka yang berada di luar negeri, yaitu Anggota Korps Diplomatik Republik Indonesia beserta keluarganya di luar negeri dan Anggota TNI/POLRI beserta keluarganya yang sedang melakukan misi perdamaian di luar negeri.

Untuk tahun yang tidak dilaksanakan sensus penduduk, data kependudukan diperoleh dari hasil proyeksi penduduk. Proyeksi penduduk merupakan suatu perhitungan ilmiah yang didasarkan pada asumsi dari komponen-komponen perubahan penduduk, yaitu kelahiran, kematian, dan migrasi (migrasi internasional dan migrasi risen antar provinsi). Proyeksi penduduk interim 2020-2023 dihitung menggunakan data dasar penduduk hasil perapihan umur dari data Administrasi Kependudukan dan SP2020 dengan menggunakan asumsi Angka Kelahiran Total sejak tahun 2020 konstan 2,1 (sesuai Proyeksi Survei Penduduk antar Sensus (SUPAS) 2015-2045), Angka Kematian Bayi (AKB) meneruskan hasil Proyeksi SUPAS 2015-2045, dan pola migrasi 2020 sama dengan pola migrasi hasil SUPAS 2015.

*year. The Indonesian citizens who are covered also include those who are abroad, namely members of the Diplomatic Corps of the Republic of Indonesia and their families abroad and members of the TNI/POLRI and their families who are carrying out Peacekeeping Missions abroad.*

*For the periods besides the census year, population projection is applied to estimate population for those years. The population projection is an estimation based on the demographic components, such as birth, death, and migration (international migration and recent migration). The interim population projection for 2020-2023 is calculated from the single age smoothed combined from Population Administration Data and the 2020 Population Census. It uses the assumption that the Total Fertility Rate (TFR) since 2020 is constant at 2.1 (according to the population projection of 2015-2045 Intercensal Population Survey (SUPAS)), Infant Mortality Rate (IMR) continues the results of the 2015-2045 SUPAS Projection, and the 2020 migration pattern is the same as the pattern of migration in SUPAS2015 results.*

Dalam publikasi ini, data yang disajikan merupakan hasil SP2020 (September), dan hasil proyeksi penduduk interim 2020-2023 (pertengahan tahun/Juni).disajikan merupakan hasil SP2020 (September), dan hasil proyeksi penduduk interim 2020-2023 (pertengahan tahun/Juni).

*The data presented in this publication are the PC2020 results (September) and the result of interim population projection 2020-2023 (midyear/June).*

2. Penduduk Indonesia adalah semua orang yang berdomisili di wilayah teritorial Indonesia, mencakup Warga Negara Indonesia (WNI) dan Warga Negara Asing (WNA) yang telah menetap selama satu tahun atau lebih atau berencana menetap di wilayah Indonesia selama minimal satu tahun. Pada sensus sebelumnya referensi waktu dalam konsep kependudukan adalah enam bulan. Perubahan ini didasari oleh UU No. 24 Tahun 2013 tentang Perubahan atas UU No. 23 Tahun 2006 tentang Administrasi Kependudukan pada Pasal 15.
  3. Laju pertumbuhan penduduk per tahun adalah angka yang menunjukkan rata-rata tingkat penambahan penduduk per tahun dalam jangka waktu tertentu. Angka ini dinyatakan sebagai persentase dari penduduk dasar. Metode penghitungan laju pertumbuhan penduduk yang digunakan oleh BPS adalah metode geometrik.
2. *The population of Indonesia are all people who live in Indonesia's territory, including Indonesian citizens and foreign citizens who have lived for one year or more or plan to stay in Indonesia territory for at least one year. In the previous census the time reference in the population concept was six months. This change is based on Law no.24 of 2013 concerning Amendments to Law no. 23 of 2006 concerning Population Administration in Article 15.*
  3. *Annual population growth rate is a number that shows the average rate of population growth per year in a certain period. This rate is a percentage of the basic population. The method used by Statistics Indonesia is the geometric method.*

4. Kepadatan penduduk adalah ukuran persebaran penduduk yang menunjukkan jumlah penduduk untuk setiap kilometer persegi luas wilayah.
  5. Rasio jenis kelamin adalah perbandingan antara jumlah penduduk laki-laki dan jumlah penduduk perempuan pada suatu daerah dan waktu tertentu, yang biasanya dinyatakan dalam banyaknya penduduk lakilaki per 100 perempuan.
4. *Population density is a measure of the distribution of the population which shows the total population for each square kilometer of area.*
  5. *Sex ratio is the ratio between total male population and female population in a certain area and at a certain time, which is usually stated in the number of male residents per 100 females.*

**ULASAN**

Penduduk Kabupaten Bolaang Mongondow Utara tahun 2022 berdasarkan proyeksi penduduk dengan tahun dasar 2020 adalah sebanyak 84.543 jiwa. Sementara itu besarnya angka rasio jenis kelamin tahun 2022 penduduk laki-laki terhadap penduduk perempuan sebesar 105,76.

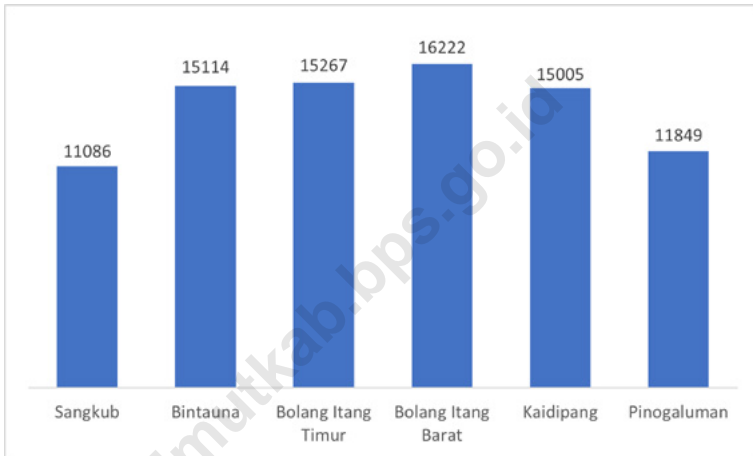
**DESCRIPTION**

*The population of North Bolaang Mongondow Regency in 2022 based on the population projection with the 2020 base year is 84,543 people. Meanwhile, the sex ratio in 2022 will be 105.76 for the male population to the female population.*

<https://bolmutkab.bps.go.id>



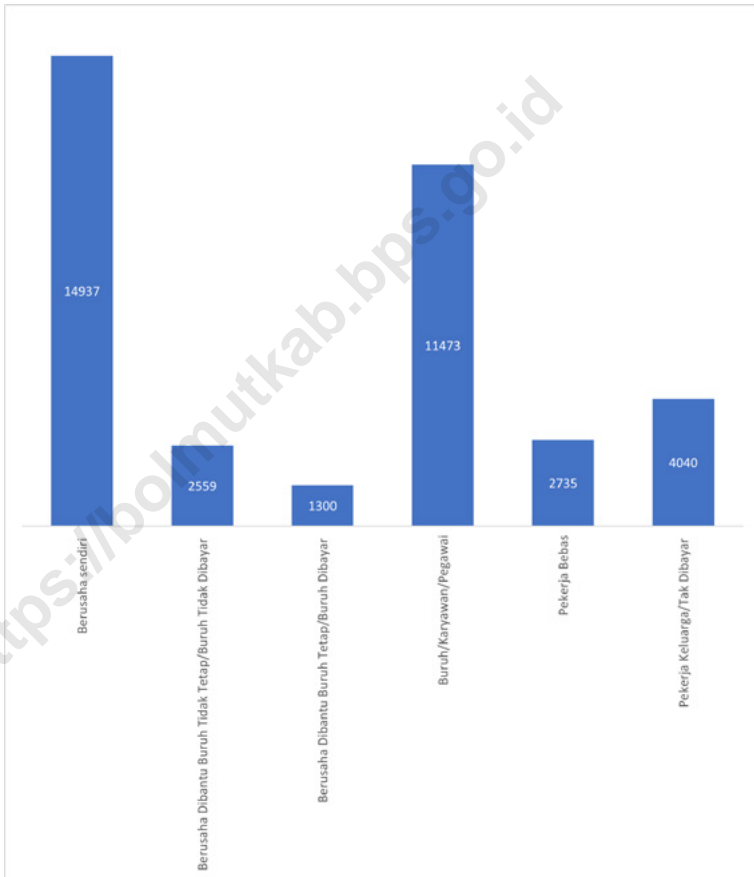
**Gambar 3.1** Jumlah Penduduk Menurut Kecamatan, 2022  
**Figures 3.1** Number of Population By Subdistrict, 2022



Sumber/Source : BPS, Proyeksi Penduduk  
BPS-Statistics Indonesia, population projection

**Gambar** 3.2  
**Figures**

**Penduduk Berumur 15 Tahun ke Atas yang Bekerja Selama Seminggu yang Lalu Menurut Status Pekerjaan Utama, 2022**  
**Population Aged 15 Years and Over by Type of Activity During the Previous Week, 2022**



Sumber/Source : BPS, Survei Angkatan Kerja Nasional (Sakernas) Agustus  
BPS-Statistics Indonesia, August National Labor Force Survey

### 3.1 PENDUDUK POPULATION

**Tabel 3.1.1** Penduduk, Laju Pertumbuhan Penduduk, Distribusi Persentase Penduduk, Kepadatan Penduduk, Rasio Jenis Kelamin Penduduk Menurut Kecamatan di Kabupaten Bolaang mongondow Utara, 2022  
*Population, Population Growth Rate, Percentage Distribution of Population, Population Density, and Population Sex Ratio by Subdistrict in Bolaang mongondow Utara Regency, 2022*

Kecamatan Subdistrict	Penduduk (ribu) Population (thousand)	Laju Pertumbuhan Penduduk per Tahun 2020–2022 (%) Annual Population Growth Rate 2020–2022 (%)
(1)	(2)	(3)
Sangkub	11086	1.35
Bintauna	15114	0.98
Bolangitang Timur	15267	0.91
Bolangitang Barat	16222	0.65
Kaidipang	15005	1.13
Pinogaluman	11849	0.99
<b>Bolaang mongondow Utara</b>	<b>84543</b>	<b>0.98</b>

Lanjutan Tabel/*Continued Table* 3.1.1

Kecamatan <i>Subdistrict</i>	Persentase Penduduk <i>Percentage of Total Population</i>	Kepadatan Penduduk per km <sup>2</sup> <i>Population Density per sq.km</i>
(1)	(4)	(5)
Sangkub	13.11	26.50
Bintauna	17.88	43.31
Bolangitang Timur	18.06	36.10
Bolangitang Barat	19.19	51.90
Kaidipang	17.75	156.64
Pinogaluman	14.02	160.21
<b>Bolaang mongondow Utara</b>	<b>100.00</b>	<b>50.55</b>

Lanjutan Tabel/*Continued Table 3.1.1*

Kecamatan <i>Subdistrict</i>	Rasio Jenis Kelamin Penduduk <i>Population Sex Ratio</i>
(1)	(6)
Sangkub	108.74
Bintauna	106.22
Bolangitang Timur	106.37
Bolangitang Barat	105.55
Kaidipang	103.65
Pinogaluman	104.61
<b>Bolaang mongondow Utara</b>	<b>105.76</b>

- Catatan/Note:**
- Hasil Sensus Penduduk (SP) 2020 (September)**/The Result of 2020 Population Census (September)
  - Hasil Proyeksi Penduduk Interim 2020-2023 (Pertengahan tahun/Juni)**/The result of interim population projection 2020-2023
  - Laju pertumbuhan penduduk dihitung berdasarkan penduduk tahun 2020 (September) dibandingkan dengan penduduk tahun 2022 (Juni)**/The growth rate refers to the change of the population in 2020 (September) to the population in 2022 (June)

**Sumber/Source:** BPS dan Kementerian Dalam Negeri/BPS-Statistics Indonesia and Ministry of Home Affairs

**Tabel**  
**Table** 3.1.2

**Jumlah Penduduk Menurut Kelompok Umur dan Jenis Kelamin di Kabupaten Bolaang Mongondow Utara, 2022**  
**Population by Age Groups and Sex in Bolaang Mongondow Utara Regency, 2022**

Kelompok Umur Age Groups	Jenis Kelamin/Sex		
	Laki-Laki Male	Perempuan Female	Jumlah Total
(1)	(2)	(3)	(4)
0–4	3,825	3,564	7,389
5–9	3,743	3,559	7,302
10–14	3,887	3,682	7,569
15–19	3,794	3,495	7,289
20–24	3,524	3,257	6,781
25–29	3,487	3,405	6,892
30–34	3,147	3,026	6,173
35–39	3,243	3,048	6,291
40–44	2,988	2,780	5,768
45–49	2,829	2,685	5,514
50–54	2,509	2,249	4,758
55–59	2,078	2,110	4,188
60–64	1,650	1,500	3,150
65–69	1,173	1,181	2,354
70–74	785	819	1,604
75+	792	729	1,521
<b>Bolaang Mongondow Utara</b>	<b>43,454</b>	<b>41,089</b>	<b>84,543</b>

**Catatan/Note:** Hasil Proyeksi Penduduk Interim 2020-2023 (Pertengahan tahun/Juni)/The result of Interim Population Projection 2020-2023 (mid year/June)

**Sumber/Source:** BPS/BPS-Statistics Indonesia

### 3.2 KETENAGAKERJAAN EMPLOYMENT

**Tabel 3.2.1** Jumlah Penduduk Berumur 15 Tahun Keatas Menurut Jenis Kegiatan Selama Seminggu yang Lalu dan Jenis Kelamin di Kabupaten Bolaang Mongondow Utara, 2022  
*Population Aged 15 Years and Over by Type of Activity During The Previous Week and Sex in Bolaang Mongondow Utara Regency, 2022*

Kegiatan Utama <i>Main Activity</i>	Jenis Kelamin/Sex		
	Laki-Laki <i>Male</i>	Perempuan <i>Female</i>	Laki-Laki+ Perempuan <i>Male+Female</i>
(1)	(2)	(3)	(4)
<b>I. Angkatan Kerja/<i>Economically Active</i></b>	26245	12790	39035
1. Bekerja/ <i>Working</i>	25061	11983	37044
2. Pengangguran Terbuka/ <i>Unemployment</i>	1184	807	1991
<b>II. Bukan Angkatan Kerja/<i>Not Economically Active</i></b>	4521	16689	21210
1. Sekolah/ <i>Attending School</i>	1330	2145	3475
2. Mengurus Rumah Tangga/ <i>Housekeeping</i>	602	13700	14302
3. Lainnya/ <i>Others</i>	2589	844	3433
<b>Jumlah/<i>Total</i></b>	30766	29479	60245

Sumber/Source: BPS, Survei Angkatan Kerja Nasional (Sakernas) Agustus/BPS-Statistics Indonesia, August National Labor Force Survey

**Tabel** 3.2.2  
**Table**

**Penduduk Berumur 15 Tahun ke Atas Menurut Pendidikan Tertinggi yang Ditamatkan dan Jenis Kegiatan Selama Seminggu yang Lalu di Kabupaten Bolaang Mongondow Utara, 2022**  
*Population 15 Years of Age and Over by Educational Attainment and Type of Activity During the Previous Week*

Pendidikan Tertinggi yang Ditamatkan <sup>1</sup> <i>Educational Attainment <sup>1</sup></i>	Angkatan Kerja/ <i>Economically Active</i>			Persentase Bekerja terhadap Angkatan Kerja <i>Percentage of Working to Economically Active</i>
	Bekerja <i>Working</i>	Pengangguran <sup>2</sup> <i>Unemployment <sup>2</sup></i>	Jumlah Angkatan Kerja <i>Total of Economically Active</i>	
(1)	(2)	(3)	(4)	(5)
0	18540	325	18865	98.28
1	5101	182	5283	96.55
2	8700	1032	9732	89.40
3	4703	452	5155	91.23
<b>Jumlah/Total</b>	37044	1991	39035	94.90



Lanjutan Tabel/*Continued Table 3.2.2*

<b>Pendidikan Tertinggi yang Ditamatkan<sup>1</sup></b> <i>Educational Attainment<sup>1</sup></i>	<b>Bukan Angkatan Kerja</b> <i>Not Economically Active</i>	<b>Jumlah Total</b>	<b>Persentase Angkatan Kerja terhadap Penduduk Usia Kerja</b> <i>Percentage of Economically Active to Working Age Population</i>
(1)	(6)	(7)	(8)
0	10147	29012	65,02
1	5761	11044	47,84
2	4848	14580	66,75
3	454	5609	91,91
<b>Jumlah/Total</b>	<b>21210</b>	<b>60245</b>	<b>64,79</b>

Catatan/Note: <sup>1</sup> 0. ≤ Sekolah Dasar (SD)/≤ *Primary School*  
 1. Sekolah Menengah Pertama/*Junior High School*  
 2. Sekolah Menengah Atas/*Senior High School*  
 3. Perguruan Tinggi/*Collage*  
<sup>2</sup> 1. Mencari pekerjaan/*Looking for work*  
 2. Mempersiapkan usaha/*Establishing a new business/firm*  
 3. Merasa tidak mungkin mendapat pekerjaan/*Feeling hopeless in looking for work (discouraged job seekers)*  
 4. Sudah punya pekerjaan tetapi belum mulai bekerja/*Having job already but not starting to work yet*

Sumber/Source: BPS, Survei Angkatan Kerja Nasional (Sakernas) Agustus/BPS-Statistics Indonesia, August National Labor Force Survey

**Tabel**  
**Table** 3.2.3

**Penduduk Berumur 15 Tahun Ke Atas yang Bekerja Selama Seminggu yang Lalu Menurut Status Pekerjaan Utama dan Jenis Kelamin di Kabupaten Bolaang Mongondow Utara, 2022**  
*Population 15 Years of Age and Over who Worked During The Previous Week by Main Employment Status and Sex in Bolaang Mongondow Utara Regency, 2022*

<b>Status Pekerjaan Utama</b> <i>Main Employment Status</i>	<b>Laki-Laki</b> <i>Male</i>	<b>Perempuan</b> <i>Female</i>	<b>Jumlah</b> <i>Total</i>
(1)	(2)	(3)	(4)
Berusaha sendiri <i>Own account worker</i>	12288	2649	14937
Berusaha dibantu buruh tidak tetap/buruh tidak dibayar <i>Employer assisted by temporary worker/unpaid worker</i>	2275	284	2559
Berusaha dibantu buruh tetap/buruh dibayar <i>Employer assisted by permanent worker/paid worker</i>	1013	287	1300
Buruh/Karyawan/Pegawai/ <i>Employee</i>	5810	5663	11473
Pekerja bebas <i>Casual worker</i>	2422	313	2735
Pekerja keluarga/tak dibayar <i>Family worker/unpaid worker</i>	1253	2787	4040
<b>Jumlah/Total</b>	<b>25061</b>	<b>11983</b>	<b>37044</b>

Sumber/Source: BPS, Survei Angkatan Kerja Nasional (Sakernas) Agustus/BPS-Statistics Indonesia, August National Labor Force Survey





**SOSIAL DAN  
KESEJAHTERAAN RAKYAT**  
*SOCIAL AND WELFARE*





**PENJELASAN TEKNIS****TECHNICAL NOTES**

- |                                                                                                                                                                                                                                                                                                      |                                                                                                                                                                                                                                                                                             |
|------------------------------------------------------------------------------------------------------------------------------------------------------------------------------------------------------------------------------------------------------------------------------------------------------|---------------------------------------------------------------------------------------------------------------------------------------------------------------------------------------------------------------------------------------------------------------------------------------------|
| <p>1. Tidak/belum pernah sekolah adalah mereka yang tidak pernah atau belum pernah terdaftar dan tidak pernah atau belum pernah aktif mengikuti pendidikan di suatu jenjang pendidikan formal. Termasuk juga yang tamat/belum tamat taman kanak-kanak tetapi tidak melanjutkan ke sekolah dasar.</p> | <p>1. <i>Not/never attending school is someone who has never attended or never been registered in a formal education, such as primary, secondary, and tertiary education. Those who just completed kindergarten are considered as never attended school.</i></p>                            |
| <p>2. Masih bersekolah adalah mereka yang terdaftar dan aktif mengikuti pendidikan formal dan nonformal (Paket A, B, atau C), baik pendidikan dasar, menengah maupun pendidikan tinggi. Bagi mahasiswa yang sedang cuti dianggap masih bersekolah.</p>                                               | <p>2. <i>Attending school is someone who is currently attending primary, secondary, or tertiary education, including package A, package B, or package C. College student who postpones his/her study is considered as attending school.</i></p>                                             |
| <p>3. Tidak bersekolah lagi adalah mereka yang pernah terdaftar dan aktif mengikuti pendidikan di suatu jenjang pendidikan formal dan nonformal (Paket A, B, atau C), tetapi pada saat pencacahan tidak lagi terdaftar dan tidak aktif mengikuti pendidikan.</p>                                     | <p>3. <i>Not attending school anymore is someone who had enrolled and participated in formal and non-formal education in the past including package A, package B, or package C, but currently does not attend school.</i></p>                                                               |
| <p>4. Tamat sekolah adalah menyelesaikan pelajaran yang ditandai dengan lulus ujian akhir pada kelas atau tingkat terakhir suatu jenjang pendidikan di sekolah negeri maupun swasta dengan mendapatkan tanda tamat belajar/ijazah. Seseorang yang belum mengikuti pelajaran</p>                      | <p>4. <i>Completed particular level of education is someone who has completed particular level of education in private or public school and accepting graduation certificate. Someone who has never attended the highest grade but passed the final exam is considered as completed</i></p> |

pada kelas tertinggi tetapi telah mengikuti ujian akhir dan lulus dianggap tamat sekolah.

5. Dapat membaca dan menulis artinya dapat membaca dan menulis kata-kata/kalimat sederhana dengan suatu aksara tertentu.
6. Jalur Pendidikan di Indonesia terdiri atas 1) pendidikan formal, 2) pendidikan nonformal, dan 3) pendidikan informal yang ketiganya dapat saling melengkapi dan memperkaya (Undang-Undang No. 20 Tahun 2014 tentang Sistem Pendidikan Nasional)
7. Jenjang Pendidikan Formal terdiri atas pendidikan dasar, pendidikan menengah, dan pendidikan tinggi. Jenis pendidikan yang diajarkan mencakup pendidikan umum, kejuruan, akademik, profesi, vokasi, keagamaan, dan khusus.

*particular level of education.*

5. *Able to read and write is the ability to read and write at least a simple sentence in any letter of alphabets.*
6. *The Education System in Indonesia consists of 1) a formal education, 2) non-formal education, and 3) informaleducation that all three can be complementary and enriching (Law No. 20 Year 2014 about The National Education System).*
7. *The Formal Education Level consists of primary education, secondary education, and high education. The kind of education that taught consists of general education, vocational, academic, professional, religious, and specific education.*

**ULASAN**

Jumlah penduduk miskin Kabupaten Bolaang Mongondow Utara tahun 2022 mencapai 6,01 ribu jiwa. Sementara persentase penduduk miskin menurun menjadi 7,31 persen.

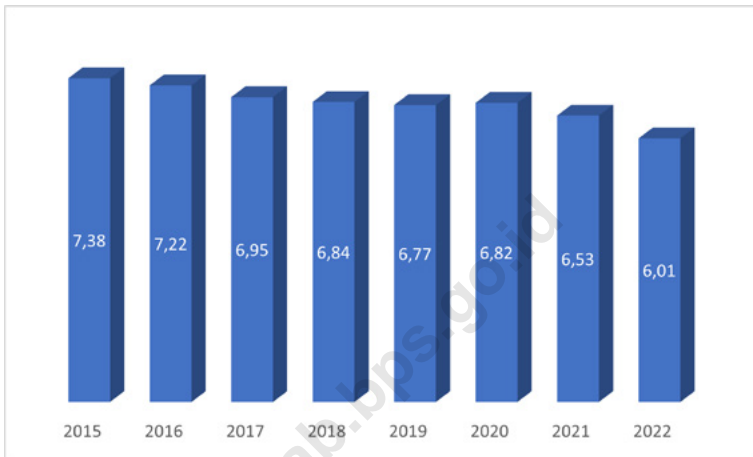
**DESCRIPTION**

*The number of poverty in North Bolaang Mongondow Regency in 2022 reached 6,01 thousand people. Meanwhile, the percentage of poverty decreased to 7,31 percent.*

<https://bolmutkab.bps.go.id>

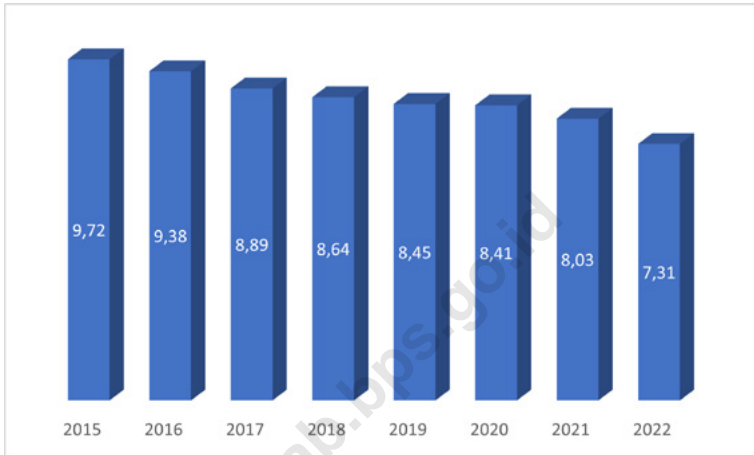


**Gambar 4.1** Jumlah Penduduk Miskin (Ribuan), 2022  
**Figures** Number of Poor People (Thousand), 2022



Sumber/Source : BPS, Survei Sosial Ekonomi Nasional Maret  
BPS-Statistics Indonesia, March National Socioeconomic Survey

**Gambar 4.2**      **Persentase Penduduk Miskin (%), 2022**  
**Figures**            **Percentage of Poor People (%), 2022**



Sumber/Source : BPS, Survei Sosial Ekonomi Nasional Maret  
BPS-Statistics Indonesia, March National Socioeconomic Survey

#### 4.1 PENDIDIKAN EDUCATION

**Tabel 4.1.1** Jumlah Sekolah, Guru, dan Murid Taman Kanak-Kanak (TK) di Bawah Kementerian Pendidikan, Kebudayaan, Riset, dan Teknologi Menurut Kecamatan di Kabupaten Bolaang Mongondow Utara, 2021/2022 dan 2022/2023  
*Number of Schools, Teachers, and Pupils in Kindergarten Under The Ministry of Education, Culture, Research, and Technology by Subdistrict in Bolaang Mongondow Utara Regency, 2021/2022 and 2022/2023*

Kecamatan Subdistrict	Sekolah/Schools					
	Negeri/Public		Swasta/Private		Jumlah/Total	
	2021/2022	2022/2023	2021/2022	2022/2023	2021/2022	2022/2023
(1)	(2)	(3)	(4)	(5)	(6)	(7)
Sangkub	1	0	15	15	16	15
Bintauna	1	1	15	15	16	16
Bolangitang Timur	3	3	15	14	18	17
Bolangitang Barat	0	0	14	16	14	16
Kaidipang	2	2	9	10	11	12
Pinogaluman	0	0	23	24	23	24
<b>Bolaang Mongondow Utara</b>	<b>7</b>	<b>6</b>	<b>91</b>	<b>98</b>	<b>98</b>	<b>100</b>

Lanjutan Tabel/*Continued Table 4.1.1*

Kecamatan Subdistrict	Guru <sup>1</sup> /Teachers <sup>1</sup>					
	Negeri/Public		Swasta/Private		Jumlah/Total	
	2021/2022	2022/2023	2021/2022	2022/2023	2021/2022	2022/2023
(1)	(8)	(9)	(10)	(11)	(12)	(13)
Sangkub	2	0	34	34	36	34
Bintauna	2	2	42	42	44	44
Bolangitang Timur	10	10	36	36	46	46
Bolangitang Barat	0	0	40	40	40	40
Kaidipang	8	11	38	38	46	49
Pinogaluman	0	0	74	74	74	74
<b>Bolaang mongondow Utara</b>	<b>22</b>	<b>23</b>	<b>264</b>	<b>264</b>	<b>286</b>	<b>287</b>

Lanjutan Tabel/*Continued Table 4.1.1*

Kecamatan Subdistrict	Murid/Pupils					
	Negeri/Public		Swasta/Private		Jumlah/Total	
	2021/2022	2022/2023	2021/2022	2022/2023	2021/2022	2022/2023
(1)	(14)	(15)	(16)	(17)	(18)	(19)
Sangkub	23	0	193	354	216	354
Bintauna	15	14	282	301	297	315
Bolangtang Timur	69	62	216	170	285	232
Bolangtang Barat	0	0	232	285	232	285
Kaidipang	63	55	215	242	278	297
Pinogaluman	0	0	358	216	358	216
<b>Bolaang mongondow Utara</b>	<b>170</b>	<b>131</b>	<b>1496</b>	<b>1568</b>	<b>1666</b>	<b>1699</b>

Catatan/Note: <sup>1</sup> Jumlah guru termasuk kepala sekolah dan guru/*The total of teachers including headmaster and teacher*  
 Sumber/Source: Kementerian Pendidikan, Kebudayaan, Riset, dan Teknologi, Data Semester Ganjil/*Ministry of Education, Culture, Research, and Technology, Odd semester report data*

**Tabel**  
**Table** 4.1.2

**Jumlah Sekolah, Guru, dan Murid Raudatul Athfal (RA)  
di Bawah Kementerian Agama Menurut Kecamatan di  
Kabupaten Bolaang Mongondow Utara, 2021/2022 dan  
2022/2023**  
**Number of Schools, Teachers, and Pupils in Raudatul Athfal  
(RA) Under The Ministry of Religious Affairs by Subdistrict**

Kecamatan Subdistrict	Sekolah/Schools		Guru/Teachers		Murid/Pupils	
	2021/2022	2022/2023	2021/2022	2022/2023	2021/2022	2022/2023
(1)	(2)	(3)	(4)	(5)	(6)	(7)
Sangkub	0	0	0	0	0	0
Bintauna	1	1	6	7	60	70
Bolangitang Timur	0	0	0	0	0	0
Bolangitang Barat	1	1	1	2	11	13
Kaidipang	0	0	0	0	0	0
Pinogaluman	0	0	0	0	0	0
<b>Bolaang Mongondow Utara</b>	<b>2</b>	<b>2</b>	<b>7</b>	<b>9</b>	<b>71</b>	<b>83</b>

Catatan/Note: Seluruh Raudatul Athfal (RA) berstatus swasta./All Raudatul Athfal (RA) are private

Sumber/Source: Kementerian Agama, EMIS, Data Semester Ganjil/Ministry of Religious Affairs, EMIS, Odd semester report data

**Tabel**  
**Table** 4.1.3

**Jumlah Sekolah, Guru, dan Murid Sekolah Dasar (SD) di Bawah Kementerian Pendidikan, Kebudayaan, Riset, dan Teknologi Menurut Kecamatan di Kabupaten Bolaang mongondow Utara, 2021/2022 dan 2022/2023**  
**Number of Schools, Teachers, and Pupils in Elementary Schools Under The Ministry of Education, Culture, Research, and Technology by Subdistrict in Bolaang mongondow Utara Regency, 2021/2022 and 2022/2023**

Kecamatan Subdistrict	Sekolah/Schools					
	Negeri/Public		Swasta/Private		Jumlah/Total	
	2021/2022	2022/2023	2021/2022	2022/2023	2021/2022	2022/2023
(1)	(2)	(3)	(4)	(5)	(6)	(7)
Sangkub	10	10	0	0	10	10
Bintauna	16	16	0	0	16	16
Bolangitang Timur	14	14	2	2	16	6
Bolangitang Barat	17	17	0	0	17	17
Kaidipang	16	16	1	1	17	17
Pinogaluman	16	16	0	0	16	16
<b>Bolaang mongondow Utara</b>	<b>89</b>	<b>89</b>	<b>3</b>	<b>3</b>	<b>92</b>	<b>92</b>

Lanjutan Tabel/*Continued Table 4.1.3*

Kecamatan Subdistrict	Guru <sup>1</sup> /Teachers <sup>1</sup>					
	Negeri/Public		Swasta/Private		Jumlah/Total	
	2021/2022	2022/2023	2021/2022	2022/2023	2021/2022	2022/2023
(1)	(8)	(9)	(10)	(11)	(12)	(13)
Sangkub	70	74	0	0	70	74
Bintauna	129	131	0	0	129	131
Bolangitang Timur	102	107	12	11	114	118
Bolangitang Barat	133	135	0	0	133	135
Kaidipang	115	118	2	4	117	122
Pinogaluman	148	137	0	0	148	137
<b>Bolaang mongondow Utara</b>	<b>697</b>	<b>702</b>	<b>14</b>	<b>15</b>	<b>711</b>	<b>717</b>



Lanjutan Tabel/Continued Table 4.1.3

Kecamatan Subdistrict	Murid/Pupils					
	Negeri/Public		Swasta/Private		Jumlah/Total	
	2021/2022	2022/2023	2021/2022	2022/2023	2021/2022	2022/2023
(1)	(14)	(15)	(16)	(17)	(18)	(19)
Sangkub	950	941	0	0	950	941
Bintauna	1287	1279	0	0	1287	1279
Bolangitang Timur	1335	1322	66	88	1401	1410
Bolangitang Barat	1377	1376	0	0	1377	1376
Kaidipang	1346	1343	59	79	1405	1422
Pinogaluman	971	988	0	0	971	988
<b>Bolaang mongondow Utara</b>	<b>7266</b>	<b>7249</b>	<b>125</b>	<b>167</b>	<b>7391</b>	<b>7416</b>

Catatan/Note: <sup>1</sup> Jumlah guru termasuk kepala sekolah dan guru/The total of teachers including headmaster and teacher  
 Sumber/Source: Kementerian Pendidikan, Kebudayaan, Riset, dan Teknologi, data semester ganjil/Ministry of Education, Culture, Research, and Technology, odd semester report data

**Tabel**  
**Table** 4.1.4

**Jumlah Sekolah, Guru, dan Murid Madrasah Ibtidaiyah (MI) di Bawah Kementerian Agama Menurut Kecamatan di Kabupaten Bolaang Mongondow Utara, 2021/2022 dan 2022/2023**

*Number of Schools, Teachers, and Pupils in Madrasah Ibtidaiyah (MI) Under The Ministry of Religious Affairs by Subdistrict in Bolaang Mongondow Utara Regency, 2021/2022 and 2022/2023*

Kecamatan Subdistrict	Sekolah/Schools					
	Negeri/Public		Swasta/Private		Jumlah/Total	
	2021/2022	2022/2023	2021/2022	2022/2023	2021/2022	2022/2023
(1)	(2)	(3)	(4)	(5)	(6)	(7)
Sangkub	0	0	1	1	1	1
Bintauna	0	0	2	2	2	2
Bolangitang Timur	0	0	2	2	2	2
Bolangitang Barat	0	0	2	2	2	2
Kaidipang	0	0	2	2	2	2
Pinogaluman	0	0	2	2	2	2
<b>Bolaang Mongondow Utara</b>	<b>0</b>	<b>0</b>	<b>11</b>	<b>11</b>	<b>11</b>	<b>11</b>

Lanjutan Tabel/*Continued Table 4.1.4*

Kecamatan Subdistrict	Guru/Teachers					
	Negeri/Public		Swasta/Private		Jumlah/Total	
	2021/2022	2022/2023	2021/2022	2022/2023	2021/2022	2022/2023
(1)	(8)	(9)	(10)	(11)	(12)	(13)
Sangkub	0	0	7	10	7	10
Bintauna	0	0	19	27	19	27
Bolangtang Timur	0	0	10	12	10	12
Bolangtang Barat	0	0	15	15	15	15
Kaidipang	0	0	19	18	19	18
Pinogaluman	0	0	23	16	23	16
<b>Bolaang mongondow Utara</b>	<b>0</b>	<b>0</b>	<b>93</b>	<b>98</b>	<b>93</b>	<b>98</b>

Lanjutan Tabel/*Continued Table 4.1.4*

Kecamatan Subdistrict	Murid/Pupils					
	Negeri/Public		Swasta/Private		Jumlah/Total	
	2021/2022	2022/2023	2021/2022	2022/2023	2021/2022	2022/2023
(1)	(14)	(15)	(16)	(17)	(18)	(19)
Sangkub	0	0	100	103	100	103
Bintauna	0	0	186	201	186	201
Bolangtang Timur	0	0	130	120	130	120
Bolangtang Barat	0	0	184	176	184	176
Kaidipang	0	0	149	123	149	123
Pinogaluman	0	0	113	114	113	114
<b>Bolaang mongondow Utara</b>	<b>0</b>	<b>0</b>	<b>862</b>	<b>837</b>	<b>862</b>	<b>837</b>

Catatan/Note: ....

Sumber/Source: Kementerian Agama, EMIS, Data Semester Ganjil/Ministry of Religious Affairs, EMIS, Odd semester report data

**Tabel**  
**Table 4.1.5**

**Jumlah Sekolah, Guru, dan Murid Sekolah Menengah Pertama (SMP) di Bawah Kementerian Pendidikan, Kebudayaan, Riset, dan Teknologi Menurut Kecamatan di Kabupaten Bolaang Mongondow Utara, 2021/2022 dan 2022/2023**

*Number of Schools, Teachers, and Pupils in Junior High Schools Under The Ministry of Education, Culture, Research, and Technology by Subdistrict in Bolaang Mongondow*

Kecamatan Subdistrict	Sekolah/Schools					
	Negeri/Public		Swasta/Private		Jumlah/Total	
	2021/2022	2022/2023	2021/2022	2022/2023	2021/2022	2022/2023
(1)	(2)	(3)	(4)	(5)	(6)	(7)
Sangkub	3	3	0	0	3	3
Bintauna	3	3	0	0	3	3
Bolangitang Timur	3	3	0	0	3	3
Bolangitang Barat	4	4	0	0	4	4
Kaidipang	3	3	0	0	3	3
Pinogaluman	4	4	0	0	4	4
<b>Bolaang Mongondow Utara</b>	<b>20</b>	<b>20</b>	<b>0</b>	<b>0</b>	<b>20</b>	<b>20</b>

Lanjutan Tabel/*Continued Table* 4.1.5

Kecamatan Subdistrict	Guru <sup>1</sup> /Teachers <sup>1</sup>					
	Negeri/Public		Swasta/Private		Jumlah/Total	
	2021/2022	2022/2023	2021/2022	2022/2023	2021/2022	2022/2023
(1)	(8)	(9)	(10)	(11)	(12)	(13)
Sangkub	37	34	0	0	37	34
Bintauna	58	57	0	0	58	57
Bolangitang Timur	51	49	0	0	51	49
Bolangitang Barat	63	64	0	0	63	64
Kaidipang	41	42	0	0	41	42
Pinogaluman	58	57	0	0	58	57
<b>Bolaang mongondow Utara</b>	<b>308</b>	<b>303</b>	<b>0</b>	<b>0</b>	<b>308</b>	<b>303</b>

Lanjutan Tabel/*Continued Table 4.1.5*

Kecamatan Subdistrict	Murid/Pupils					
	Negeri/Public		Swasta/Private		Jumlah/Total	
	2021/2022	2022/2023	2021/2022	2022/2023	2021/2022	2022/2023
(1)	(14)	(15)	(16)	(17)	(18)	(19)
Sangkub	336	328	0	0	336	328
Bintauna	583	540	0	0	583	540
Bolangtang Timur	537	506	0	0	537	506
Bolangtang Barat	595	519	0	0	595	519
Kaidipang	411	355	0	0	411	355
Pinogaluman	526	495	0	0	526	495
<b>Bolaang mongondow Utara</b>	<b>2988</b>	<b>2743</b>	<b>0</b>	<b>0</b>	<b>2988</b>	<b>2743</b>

Catatan/Note: <sup>1</sup> Jumlah guru termasuk kepala sekolah dan guru/*The total of teachers including headmaster and teacher*  
 Sumber/Source: Kementerian Pendidikan, Kebudayaan, Riset, dan Teknologi, data semester ganjil/*Ministry of Education, Culture, Research, and Technology, Basic Education Data System, odd semester report data*

**Tabel**  
**Table** 4.1.6

**Jumlah Sekolah, Guru, dan Murid Madrasah Tsanawiyah (MTs) di Bawah Kementerian Agama Menurut Kecamatan di Kabupaten Bolaang Mongondow Utara, 2021/2022 dan 2022/2023**

*Number of Schools, Teachers, and Pupils in Madrasah Tsanawiyah (MTs) Under The Ministry of Religious Affairs by Subdistrict in Bolaang Mongondow Utara Regency, 2021/2022 and 2022/2023*

Kecamatan Subdistrict	Sekolah/Schools					
	Negeri/Public		Swasta/Private		Jumlah/Total	
	2021/2022	2022/2023	2021/2022	2022/2023	2021/2022	2022/2023
(1)	(2)	(3)	(4)	(5)	(6)	(7)
Sangkub	0	0	1	1	1	1
Bintauna	0	0	1	1	1	1
Bolangitang Timur	1	1	1	1	2	2
Bolangitang Barat	0	0	2	2	2	2
Kaidipang	0	1	0	1	0	2
Pinogaluman	0	0	2	2	2	2
<b>Bolaang mongondow Utara</b>	<b>1</b>	<b>2</b>	<b>7</b>	<b>8</b>	<b>8</b>	<b>10</b>



Lanjutan Tabel/*Continued Table 4.1.6*

Kecamatan Subdistrict	Guru/Teachers						
	Negeri/Public		Swasta/Private		Jumlah/Total		
	2021/2022	2022/2023	2021/2022	2022/2023	2021/2022	2022/2023	
(1)	(8)	(9)	(10)	(11)	(12)	(13)	
Sangkub		0		10		8	10
Bintauna		0		25		29	25
Bolangitang Timur		17		10		28	27
Bolangitang Barat		0		20		25	20
Kaidipang		26		16		39	42
Pinogaluman		0		20		21	20
<b>Bolaang mongondow Utara</b>		<b>43</b>		<b>101</b>		<b>150</b>	<b>144</b>

Lanjutan Tabel/*Continued Table* 4.1.6

Kecamatan Subdistrict	Murid/Pupils					
	Negeri/Public		Swasta/Private		Jumlah/Total	
	2021/2022	2022/2023	2021/2022	2022/2023	2021/2022	2022/2023
(1)	(14)	(15)	(16)	(17)	(18)	(19)
Sangkub		0		35	47	35
Bintauna		0		296	297	299
Bolangitang Timur		150		50	203	200
Bolangitang Barat		0		115	122	115
Kaidipang		143		186	317	329
Pinogaluman		0		70	69	70
<b>Bolaang mongondow Utara</b>		<b>293</b>		<b>752</b>	<b>1055</b>	<b>1048</b>

Catatan/Note: ....

Sumber/Source: Kementerian Agama, EMIS, Data Semester Ganjil/Ministry of Religious Affairs, EMIS, Odd semester report data

**Tabel 4.1.7** Jumlah Sekolah, Guru, dan Murid Sekolah Menengah Atas (SMA) di Bawah Kementerian Pendidikan, Kebudayaan, Riset, dan Teknologi Menurut Kecamatan di Kabupaten Bolaang Mongondow Utara, 2021/2022 dan 2022/2023  
**Number of Schools, Teachers, and Pupils in Senior High School Under The Ministry of Education, Culture, Research, and Technology by Subdistrict in Bolaang Mongondow Utara Regency, 2021/2022 and 2022/2023**

Kecamatan Subdistrict	Sekolah/Schools					
	Negeri/Public		Swasta/Private		Jumlah/Total	
	2021/2022	2022/2023	2021/2022	2022/2023	2021/2022	2022/2023
(1)	(2)	(3)	(4)	(5)	(6)	(7)
Sangkub	0	0	0	0	0	0
Bintauna	1	1	0	0	1	1
Bolangitang Timur	1	1	0	0	1	1
Bolangitang Barat	1	1	0	0	1	1
Kaidipang	0	0	0	0	0	0
Pinogaluman	1	1	0	0	1	1
<b>Bolaang Mongondow Utara</b>	<b>4</b>	<b>4</b>	<b>0</b>	<b>0</b>	<b>4</b>	<b>4</b>

Lanjutan Tabel/*Continued Table* 4.1.7

Kecamatan Subdistrict	Guru <sup>1</sup> /Teachers <sup>1</sup>					
	Negeri/Public		Swasta/Private		Jumlah/Total	
	2021/2022	2022/2023	2021/2022	2022/2023	2021/2022	2022/2023
(1)	(8)	(9)	(10)	(11)	(12)	(13)
Sangkub	0	0	0	0	0	0
Bintauna	46	47	0	0	46	47
Bolangitang Timur	23	24	0	0	23	24
Bolangitang Barat	35	42	0	0	35	42
Kaidipang	0	0	0	0	0	0
Pinogaluman	34	32	0	0	34	32
<b>Bolaang mongondow Utara</b>	<b>138</b>	<b>145</b>	<b>0</b>	<b>0</b>	<b>138</b>	<b>145</b>

Lanjutan Tabel/Continued Table 4.1.7

Kecamatan Subdistrict	Murid/Pupils					
	Negeri/Public		Swasta/Private		Jumlah/Total	
	2021/2022	2022/2023	2021/2022	2022/2023	2021/2022	2022/2023
(1)	(14)	(15)	(16)	(17)	(18)	(19)
Sangkub	0	0	0	0	0	0
Bintauna	659	676	0	0	659	676
Bolangtang Timur	309	290	0	0	309	290
Bolangtang Barat	721	746	0	0	721	746
Kaidipang	0	0	0	0	0	0
Pinogaluman	412	401	0	0	412	401
<b>Bolaang mongondow Utara</b>	<b>2101</b>	<b>2113</b>	<b>0</b>	<b>0</b>	<b>2101</b>	<b>2113</b>

Catatan/Note: <sup>1</sup> Jumlah guru termasuk kepala sekolah dan guru/The total of teachers including headmaster and teacher  
 Sumber/Source: Kementerian Pendidikan, Kebudayaan, Riset, dan Teknologi, data semester ganjil/Ministry of Education, Culture, Research, and Technology, Basic Education Data System, odd semester report data

**Tabel**  
**Table** 4.1.8

**Jumlah Sekolah, Guru, dan Murid Sekolah Menengah Kejuruan (SMK) di Bawah Kementerian Pendidikan, Kebudayaan, Riset, dan Teknologi Menurut Kecamatan di Kabupaten Bolaang Mongondow Utara, 2021/2022 dan 2022/2023**

*Number of Schools, Teachers, and Pupils in Vocational High Schools Under The Ministry of Education, Culture, Research, and Technology by Subdistrict in Bolaang Mongondow*

Kecamatan Subdistrict	Sekolah/Schools					
	Negeri/Public		Swasta/Private		Jumlah/Total	
	2021/2022	2022/2023	2021/2022	2022/2023	2021/2022	2022/2023
(1)	(2)	(3)	(4)	(5)	(6)	(7)
Sangkub	1	1	0	0	1	1
Bintauna	0	0	1	1	1	1
Bolangtang Timur	0	0	1	1	1	1
Bolangtang Barat	0	0	0	0	0	0
Kaidipang	1	1	1	1	2	2
Pinogaluman	0	0	1	1	1	1
<b>Bolaang Mongondow Utara</b>	<b>2</b>	<b>2</b>	<b>4</b>	<b>4</b>	<b>6</b>	<b>6</b>

Lanjutan Tabel/*Continued Table 4.1.8*

Kecamatan Subdistrict	Guru <sup>1</sup> /Teachers <sup>1</sup>					
	Negeri/Public		Swasta/Private		Jumlah/Total	
	2021/2022	2022/2023	2021/2022	2022/2023	2021/2022	2022/2023
(1)	(8)	(9)	(10)	(11)	(12)	(13)
Sangkub	25	27	0	0	25	27
Bintauna	0	0	17	24	17	24
Bolangtang Timur	0	0	7	8	7	8
Bolangtang Barat	0	0	0	0	0	0
Kaidipang	57	75	13	13	70	88
Pinogaluman	0	0	8	7	8	7
<b>Bolaang mongondow Utara</b>	<b>82</b>	<b>102</b>	<b>45</b>	<b>52</b>	<b>127</b>	<b>154</b>

Lanjutan Tabel/*Continued Table 4.1.8*

Kecamatan Subdistrict	Murid/Pupils					
	Negeri/Public		Swasta/Private		Jumlah/Total	
	2021/2022	2022/2023	2021/2022	2022/2023	2021/2022	2022/2023
(1)	(14)	(15)	(16)	(17)	(18)	(19)
Sangkub	213	212	0	0	213	212
Bintauna	0	0	179	200	179	200
Bolangtang Timur	0	0	36	53	36	53
Bolangtang Barat	0	0	0	0	0	0
Kaidipang	710	691	52	46	762	737
Pinogaluman	0	0	32	36	32	36
<b>Bolaang mongondow Utara</b>	<b>923</b>	<b>903</b>	<b>299</b>	<b>335</b>	<b>1222</b>	<b>1238</b>

Catatan/Note: <sup>1</sup> Guru yang mengajar di 2 sekolah atau lebih dihitung di masing-masing sekolah. Jumlah guru termasuk kepala sekolah dan guru/*The teacher who taught in two schools or more counted in every school. The total of teachers including headmaster and teacher*

Sumber/Source: Kementerian Pendidikan, Kebudayaan, Riset, dan Teknologi, data semester ganjil/*Ministry of Education, Culture, Research, and Technology, Basic Education Data System, odd semester report data*



**Tabel**  
**Table 4.1.9**

**Jumlah Sekolah, Guru, dan Murid Madrasah Aliyah (MA) di Bawah Kementerian Agama Menurut Kecamatan di Kabupaten Bolaang Mongondow Utara, 2021/2022 dan 2022/2023**

**Number of Schools, Teachers, and Pupils in Madrasah Aliyah (MA) Under the Ministry of Religious Affairs by Subdistrict**

Kecamatan Subdistrict	Sekolah/Schools					
	Negeri/Public		Swasta/Private		Jumlah/Total	
	2021/2022	2022/2023	2021/2022	2022/2023	2021/2022	2022/2023
(1)	(2)	(3)	(4)	(5)	(6)	(7)
Sangkub	0	0	0	0	0	0
Bintauna	0	0	1	1	1	1
Bolangitang Timur	0	0	0	0	0	0
Bolangitang Barat	0	0	1	1	1	1
Kaidipang	0	0	1	1	1	1
Pinogaluman	0	0	1	1	1	1
<b>Bolaang mongondow Utara</b>	<b>0</b>	<b>0</b>	<b>4</b>	<b>4</b>	<b>4</b>	<b>4</b>

Lanjutan Tabel/*Continued Table* 4.1.9

Kecamatan Subdistrict	Guru/Teachers					
	Negeri/Public		Swasta/Private		Jumlah/Total	
	2021/2022	2022/2023	2021/2022	2022/2023	2021/2022	2022/2023
(1)	(8)	(9)	(10)	(11)	(12)	(13)
Sangkub	0	0	0	0	0	0
Bintauna	0	0	19	19	19	19
Bolangitang Timur	0	0	0	0	0	0
Bolangitang Barat	0	0	17	15	17	15
Kaidipang	0	0	11	10	11	10
Pinogaluman	0	0	18	17	18	17
<b>Bolaang mongondow Utara</b>	<b>0</b>	<b>0</b>	<b>65</b>	<b>61</b>	<b>65</b>	<b>61</b>

Lanjutan Tabel/*Continued Table 4.1.9*

Kecamatan Subdistrict	Murid/Pupils					
	Negeri/Public		Swasta/Private		Jumlah/Total	
	2021/2022	2022/2023	2021/2022	2022/2023	2021/2022	2022/2023
(1)	(14)	(15)	(16)	(17)	(18)	(19)
Sangkub	0	0	0	0	0	0
Bintauna	0	0	253	233	253	233
Bolangitang Timur	0	0	0	0	0	0
Bolangitang Barat	0	0	102	80	102	80
Kaidipang	0	0	73	79	73	79
Pinogaluman	0	0	50	56	50	56
<b>Bolaang mongondow Utara</b>	<b>0</b>	<b>0</b>	<b>478</b>	<b>448</b>	<b>478</b>	<b>448</b>

Catatan/Note: ...

Sumber/Source: Kementerian Agama, EMIS, Data Semester Ganjil/Ministry of Religious Affairs, EMIS, Odd semester report data

**Tabel**  
**Table** 4.1.10

**Jumlah Desa<sup>1</sup>/Kelurahan yang Memiliki Fasilitas Sekolah Menurut Kecamatan dan Tingkat Pendidikan di Kabupaten Bolaang Mongondow Utara, 2019–2021**  
**Number of Villages<sup>1</sup>/Kelurahan Having Educational Facilities by Subdistrict and Educational Level in Bolaang Mongondow Utara Regency, 2019–2021**

Kecamatan Subdistrict	SD Primary School		
	2019	2020	2021
(1)	(2)	(3)	(4)
Sangkub	11	12	10
Bintauna	18	19	15
Bolangitang Timur	19	24	17
Bolangitang Barat	19	21	16
Kaidipang	18	18	14
Pinogaluman	17	18	18
<b>Bolaang Mongondow Utara</b>	<b>102</b>	<b>112</b>	<b>90</b>

Lanjutan Tabel/*Continued Table* 4.1.10

Kecamatan Subdistrict	SMP Junior High School		
	2019	2020	2021
(1)	(5)	(6)	(7)
Sangkub	4	4	4
Bintauna	4	4	4
Bolangitang Timur	7	6	4
Bolangitang Barat	5	6	4
Kaidipang	5	5	3
Pinogaluman	6	8	5
<b>Bolaang mongondow Utara</b>	<b>31</b>	<b>33</b>	<b>24</b>

Lanjutan Tabel/*Continued Table* 4.1.10

Kecamatan <i>Subdistrict</i>	SMA <i>Senior High School</i>		
	2019	2020	2021
(1)	(8)	(9)	(10)
Sangkub	1	0	0
Bintauna	2	2	2
Bolangitang Timur	2	2	2
Bolangitang Barat	1	2	2
Kaidipang	1	1	1
Pinogaluman	1	2	2
<b>Bolaang mongondow Utara</b>	<b>8</b>	<b>9</b>	<b>9</b>

Lanjutan Tabel/*Continued Table 4.1.10*

Kecamatan Subdistrict	SMK Vocational School		
	2019	2020	2021
(1)	(11)	(12)	(13)
Sangkub	1	1	1
Bintauna	0	1	1
Bolangitang Timur	0	1	1
Bolangitang Barat	0	0	0
Kaidipang	1	2	2
Pinogaluman	0	1	1
<b>Bolaang mongondow Utara</b>	<b>2</b>	<b>6</b>	<b>6</b>

Lanjutan Tabel/*Continued Table* 4.1.10

Kecamatan Subdistrict	Perguruan Tinggi University		
	2019	2020	2021
(1)	(14)	(15)	(16)
Sangkub	0	0	0
Bintauna	0	0	0
Bolangitang Timur	0	0	0
Bolangitang Barat	0	0	0
Kaidipang	0	0	0
Pinogaluman	0	0	0
<b>Bolaang mongondow Utara</b>	<b>0</b>	<b>0</b>	<b>0</b>

Catatan/*Note*: <sup>1</sup> Desa pada tabel ini termasuk Unit Permukiman Transmigrasi (UPT) yang masih dibina oleh kementerian terkait dan nagari di Provinsi Sumatera Barat/*Villages in this table include Transmigration Settlement Unit which is still fostered by the relevant ministries and the nagari in the Province of Sumatera Barat*

Sumber/*Source*: BPS, Pendataan Potensi Desa (Podes)/ *BPS-Statistics Indonesia, Village Potential Data Collection*



**Tabel**  
**Table** 4.1.11**Angka Partisipasi Murni (APM) dan Angka Partisipasi Kasar (APK) Menurut Jenjang Pendidikan di Kabupaten Bolaang Mongondow Utara, 2021 dan 2022**  
**Net Enrollment Rate and Gross Enrollment Ratio by Educational Level in Bolaang Mongondow Utara Regency, 2021 and 2022**

Jenjang Pendidikan <i>Educational Level</i>	Angka Partisipasi Murni (APM) <i>Net Enrollment Rate</i>		Angka Partisipasi Kasar (APK) <i>Gross Enrollment Ratio</i>	
	2021	2022	2021	2022
(1)	(2)	(3)	(4)	(5)
SD/MI/Sederajat <i>Primary School</i>	98,85	98,13	120,23	119,67
SMP/MTs/ Sederajat <i>Lower Secondary School</i>	80,30	79,48	80,97	85,21
SMA/SMK/MA/Sederajat <i>Upper Secondary School</i>	73,31	72,81	95,40	95,19

Catatan/Note: ...

Sumber/Source: BPS, Survei Sosial Ekonomi Nasional (Susenas)/BPS-Statistics Indonesia, National Socioeconomic Survey

**Tabel**  
**Table** 4.1.12**Persentase Penduduk Berumur 15 Tahun ke Atas yang Melek Huruf Menurut Kelompok Umur di Kabupaten Bolaang Mongondow Utara, 2021 dan 2022**  
*Percentage of Literate People Aged 15 Years and Over by Age Group in Bolaang Mongondow Utara Regency, 2021 and 2022*

<b>Kelompok Umur</b> <i>Age Group</i>	<b>2021</b>	<b>2022</b>
(1)	(2)	(3)
15–19	100,00	98,15
20–24	100,00	99,23
25–29	100,00	100,00
30–34	100,00	99,45
35–39	99,30	100,00
40–44	97,28	99,65
45–49	98,73	99,43
50+	98,92	99,45
<b>Jumlah/Total</b>	<b>99,24</b>	<b>99,42</b>
<b>15–24</b>	<b>100,00</b>	<b>98,61</b>
<b>15–44</b>	<b>99,47</b>	<b>99,40</b>
<b>15+</b>	<b>99,24</b>	<b>99,42</b>
<b>45+</b>	<b>98,87</b>	<b>99,44</b>

Catatan/Note: ...

Sumber/Source: BPS, Survei Sosial Ekonomi Nasional (Susenas)/BPS-Statistics Indonesia, National Socioeconomic Survey

## 4.2 KESEHATAN HEALTH

**Tabel 4.2.1** Jumlah Desa<sup>1</sup>/Kelurahan Yang Memiliki Sarana Kesehatan Menurut Kecamatan di Kabupaten Bolaang mongondow Utara, 2019–2021  
*Number of Villages<sup>1</sup>/Kelurahan Having Health Facilities by Subdistrict in Bolaang mongondow Utara Regency, 2019–*

Kecamatan Subdistrict	Rumah Sakit Hospital		
	2019	2020	2021
(1)	(2)	(3)	(4)
Sangkub	0	0	0
Bintauna	0	0	0
Bolangitang Timur	0	0	0
Bolangitang Barat	1	1	1
Kaidipang	0	0	0
Pinogaluman	0	0	0
<b>Bolaang mongondow Utara</b>	<b>1</b>	<b>1</b>	<b>1</b>

Lanjutan Tabel/*Continued Table* 4.2.1

Kecamatan <i>Subdistrict</i>	Rumah Sakit Bersalin <i>Maternity Hospital</i>		
	2019	2020	2021
(1)	(5)	(6)	(7)
Sangkub	0	0	0
Bintauna	0	0	0
Bolangtang Timur	0	0	0
Bolangtang Barat	0	0	0
Kaidipang	0	0	0
Pinogaluman	0	0	0
<b>Bolaang mongondow Utara</b>	<b>0</b>	<b>0</b>	<b>0</b>

Lanjutan Tabel/Continued Table 4.2.1

Kecamatan Subdistrict	Poliklinik Polyclinic		
	2019	2020	2021
(1)	(8)	(9)	(10)
Sangkub	0	0	0
Bintauna	1	0	0
Bolangitang Timur	0	0	0
Bolangitang Barat	0	0	0
Kaidipang	1	1	0
Pinogaluman	0	0	0
<b>Bolaang mongondow Utara</b>	<b>2</b>	<b>1</b>	<b>0</b>

Lanjutan Tabel/*Continued Table 4.2.1*

Kecamatan <i>Subdistrict</i>	Puskesmas <i>Public Health Center</i>		
	2019	2020	2021
(1)	(11)	(12)	(13)
Sangkub	2	2	2
Bintauna	2	2	2
Bolangtang Timur	2	3	2
Bolangtang Barat	2	2	2
Kaidipang	1	1	1
Pinogaluman	2	2	2
<b>Bolaang mongondow Utara</b>	<b>11</b>	<b>12</b>	<b>11</b>

Lanjutan Tabel/*Continued Table 4.2.1*

Kecamatan <i>Subdistrict</i>	Puskesmas Pembantu <i>Subsidiary of Public Health Center</i>		
	2019	2020	2021
(1)	(14)	(15)	(16)
Sangkub	3	3	4
Bintauna	1	1	1
Bolangtang Timur	3	5	5
Bolangtang Barat	7	8	6
Kaidipang	4	5	2
Pinogaluman	2	2	2
<b>Bolaang mongondow Utara</b>	<b>20</b>	<b>24</b>	<b>20</b>

Lanjutan Tabel/*Continued Table 4.2.1*

Kecamatan <i>Subdistrict</i>	Apotek <i>Pharmacy</i>		
	2019	2020	2021
(1)	(17)	(18)	(19)
Sangkub	0	0	0
Bintauna	1	2	2
Bolangitang Timur	0	0	0
Bolangitang Barat	2	3	3
Kaidipang	3	3	2
Pinogaluman	1	1	1
<b>Bolaang mongondow Utara</b>	<b>7</b>	<b>9</b>	<b>8</b>

Catatan/*Note*: <sup>1</sup> Desa pada tabel ini termasuk Unit Permukiman Transmigrasi (UPT) yang masih dibina oleh kementerian terkait dan nagari di Provinsi Sumatera Barat/*Villages in this table include Transmigration Settlement Unit which is still fostered by the relevant ministries and the nagari in the Province of Sumatera Barat*

Sumber/*Source*: BPS, Pendataan Potensi Desa (Podes)/*BPS-Statistics Indonesia, Village Potential Data Collecting*



**Tabel 4.2.2** Jumlah Tenaga Kesehatan Menurut Kecamatan di Kabupaten Bolaang Mongondow Utara, 2022  
**Table** *Number of Health Human Resources by Subdistrict in Bolaang Mongondow Utara Regency, 2022*

Kecamatan Subdistrict	Tenaga Medis <sup>1</sup> Medical Worker <sup>1</sup>	Psikologi Klinis Clinical Psychology	Tenaga Keperawatan Nursing Worker	Tenaga Kebidanan Midwifery Worker	Tenaga Kefarmasian Pharmaceutical Worker
(1)	(2)	(3)	(4)	(5)	(6)
Sangkub	2	-	25	11	2
Bintauna	6	-	32	14	4
Bolangitang Timur	6	-	37	24	6
Bolangitang Barat	16	-	107	27	13
Kaidipang	7	-	29	13	10
Pinogaluman	5	-	42	26	4
<b>Bolaang mongondow Utara</b>	<b>42</b>	<b>-</b>	<b>272</b>	<b>115</b>	<b>39</b>

Lanjutan Tabel/*Continued Table 4.2.2*

<b>Kecamatan Subdistrict</b>	<b>Tenaga Kesehatan Masyarakat Public Health worker</b>	<b>Tenaga Kesehatan Lingkungan Enviromental Health Worker</b>	<b>Tenaga Gizi Nutritionist</b>	<b>Tenaga Keterampilan Fisik Physical Therapists</b>
(1)	(7)	(8)	(9)	(10)
Sangkub	5	0	2	-
Bintauna	11	3	3	-
Bolangitang Timur	14	2	4	-
Bolangitang Barat	19	3	5	-
Kaidipang	5	1	3	-
Pinogaluman	6	2	3	-
<b>Bolaang mongondow Utara</b>	<b>60</b>	<b>11</b>	<b>20</b>	<b>-</b>

Lanjutan Tabel/*Continued Table 4.2.2*

Kecamatan <i>Subdistrict</i>	Tenaga Ketenangan Medis <i>Medical Technicians</i>	Tenaga Teknik Biomedika <i>Biomedical Engineer</i>	Tenaga Kesehatan Tradisional <i>Traditional Health Worker</i>
(1)	(11)	(12)	(13)
Sangkub	-	-	-
Bintauna	-	-	-
Bolangitang Timur	-	-	-
Bolangitang Barat	-	-	-
Kaidipang	-	-	-
Pinogaluman	-	-	-
<b>Bolaang mongondow Utara</b>	-	-	-

Catatan/*Note*: <sup>1</sup> Tenaga medis terdiri atas dokter, dokter gigi, dokter spesialis, dan dokter gigi spesialis baik di dalam maupun di luar negeri yang diakui oleh Pemerintah RI sesuai dengan peraturan perundang-undangan (UU No. 29 Tahun 2004 tentang Praktik Kedokteran)/*Medical worker includes doctor, dentist, medical specialist, and dentist specialist at home and abroad recognized by Indonesian government in accordance with the laws and regulations (Law No. 29 year 2004 about Medical Practice)*

Sumber/*Source*: Dinas Kesehatan Kab. Bolaang Mongondow Utara

**Tabel**  
**Table** 4.2.3

**Jumlah Rumah Sakit Umum, Rumah Sakit Khusus, dan Puskesmas Menurut Kecamatan di Kabupaten Bolaang mongondow Utara, 2021 dan 2022**  
***Number of General Hospital, Specialized Hospital, and Public Health Center by Subdistrict in Bolaang mongondow Utara Regency, 2021 and 2022***

Kecamatan Subdistrict	Rumah Sakit Umum General Hospital		Rumah Sakit Khusus Specialized Hospital	
	2021	2022	2021	2022
(1)	(2)	(3)	(4)	(5)
Sangkub	0	0	0	0
Bintauna	0	0	0	0
Bolangitang Timur	0	0	0	0
Bolangitang Barat	1	1	0	0
Kaidipang	0	0	0	0
Pinogaluman	0	0	0	0
<b>Bolaang mongondow Utara</b>	<b>1</b>	<b>1</b>	<b>0</b>	<b>0</b>

Lanjutan Tabel/*Continued Table* 4.2.3

Kecamatan Subdistrict	Puskesmas <sup>1</sup> Rawat Inap <i>Public Health Center<sup>1</sup> with Inpatient Care</i>		Puskesmas <sup>1</sup> Non Rawat Inap <i>Public Health Center<sup>1</sup> without Inpatient Care</i>	
	2021	2022	2021	2022
(1)	(6)	(7)	(8)	(9)
Sangkub	1	1	1	1
Bintauna	1	1	1	1
Bolangitang Timur	1	1	2	3
Bolangitang Barat	1	1	1	0
Kaidipang	1	1	0	0
Pinogaluman	1	1	1	1
<b>Bolaang mongondow Utara</b>	<b>6</b>	<b>6</b>	<b>6</b>	<b>6</b>

Catatan/*Note*: <sup>1</sup> Puskesmas yang teregistrasi/*Registered Public Health Center*

Sumber/*Source*: Dinas Kesehatan Kab. Bolaang Mongondow Utara

### 4.3 AGAMA DAN SOSIAL LAINNYA RELIGION AND OTHER SOCIAL AFFAIRS

**Tabel 4.3.1** Jumlah Penduduk Menurut Kecamatan dan Agama yang Dianut di Kabupaten Bolaang Mongondow Utara, 2022  
*Population by Subdistrict and Religion in Bolaang Mongondow Utara Regency, 2022*

Kecamatan Subdistrict	Islam	Protestan Protestant	Katolik Catholic	Hindu	Budha Buddha	Lainnya Others
(1)	(2)	(3)	(4)	(5)	(6)	(7)
Sangkub	8.388	2.137	46	10	5	0
Bintauna	13.508	1.320	4	3	0	0
Bolangitang Timur	12.112	1.480	5	0	0	0
Bolangitang Barat	17.581	11	0	0	0	0
Kaidipang	11.777	1.472	0	0	0	0
Pinogaluman	10.657	1.182	0	0	0	0
<b>Bolaang Mongondow Utara</b>	<b>74.023</b>	<b>7.602</b>	<b>55</b>	<b>13</b>	<b>5</b>	<b>0</b>

Catatan/Note: ...

Sumber/Source: Kementerian Agama Kab. Bolaang Mongondow Utara

**Tabel 4.3.2** Jumlah Tempat Peribadatan Menurut Kecamatan di Kabupaten Bolaang mongondow Utara, 2022  
**Table** Number of Places of Worship by Subdistrict in Bolaang mongondow Utara Regency, 2022

Kecamatan Subdistrict	Masjid Mosque	Mushola Pray Room	Gereja Protestan Protestant Church	Gereja Katholik Catholic Church	Pura Temple	Vihara
(1)	(2)	(3)	(4)	(5)	(6)	(7)
Sangkub	15	0	20	1	0	0
Bintauna	18	3	8	0	0	0
Bolangitang Timur	22	8	22	0	0	0
Bolangitang Barat	28	2	0	0	0	0
Kaidipang	22	3	16	0	0	0
Pinogaluman	21	4	11	0	0	0
<b>Bolaang mongondow Utara</b>	<b>126</b>	<b>20</b>	<b>77</b>	<b>1</b>	<b>0</b>	<b>0</b>

Catatan/Note: ...

Sumber/Source: Kementerian Agama Kab. Bolaang Mongondow Utara

**Tabel**  
**Table** 4.3.3

**Jumlah Desa<sup>1</sup>/Kelurahan yang Mengalami Bencana Alam<sup>2</sup>  
Menurut Kecamatan di Kabupaten Bolaang Mongondow  
Utara, 2019–2021**  
*Number of Villages<sup>1</sup>/Kelurahan that Had Natural Disaster<sup>2</sup>*

Kecamatan Subdistrict	Banjir/Flood		
	2019	2020	2021
(1)	(2)	(3)	(4)
Sangkub	9	15	14
Bintauna	9	20	10
Bolangtang Timur	18	15	12
Bolangtang Barat	15	14	10
Kaidipang	2	1	3
Pinogaluman	6	3	2
<b>Bolaang mongondow Utara</b>	<b>59</b>	<b>58</b>	<b>51</b>



Lanjutan Tabel/*Continued Table 4.3.3*

Kecamatan Subdistrict	Gempa Bumi/ <i>Earthquake</i>		
	2019	2020	2021
(1)	(5)	(6)	(7)
Sangkub	0	0	0
Bintauna	1	0	0
Bolangitang Timur	1	1	1
Bolangitang Barat	27	1	11
Kaidipang	27	11	5
Pinogaluman	40	18	1
<b>Bolaang mongondow Utara</b>	<b>96</b>	<b>31</b>	<b>18</b>

Lanjutan Tabel/*Continued Table* 4.3.3

Kecamatan <i>Subdistrict</i>	Tanah Longsor/ <i>Landslide</i>		
	2019	2020	2021
(1)	(8)	(9)	(10)
Sangkub	6	8	7
Bintauna	1	1	2
Bolangtang Timur	1	6	1
Bolangtang Barat	3	6	3
Kaidipang	6	1	1
Pinogaluman	0	0	0
<b>Bolaang mongondow Utara</b>	<b>17</b>	<b>22</b>	<b>14</b>

Catatan/*Note*: <sup>1</sup> Desa pada tabel ini termasuk Unit Permukiman Transmigrasi (UPT) yang masih dibina oleh kementerian terkait dan nagari di Provinsi Sumatera Barat/*Villages in this table are included in Transmigration Settlement Unit which is still fostered by the relevant ministries and the nagari in the Province of Sumatera Barat*

Sumber/*Source*: <sup>2</sup> Kejadian dalam setahun sebelum tahun pencacahan/*Occured during the last one year before the enumeration years*  
BPS, Pendataan Potensi Desa (Podes)/*BPS-Statistics Indonesia, Village Potential Data Collecting*

#### 4.4 KEMISKINAN POVERTY

**Tabel 4.4.1** **Garis Kemiskinan, Jumlah, dan Persentase Penduduk Miskin di Kabupaten Bolaang Mongondow Utara, 2015–2022**  
*Poverty Line, Number, and Percentage of Poor People in*

Tahun Year	Garis Kemiskinan (rupiah/kapita/bulan) Poverty Line (rupiah/capita/month)	Jumlah Penduduk Miskin (ribu) Number of Poor People (thousand)	Persentase Penduduk Miskin Percentage of Poor People
(1)	(2)	(3)	(4)
2015	207.328	7,38	9,72
2016	223.588	7,22	9,38
2017	230.974	6,95	8,89
2018	238.645	6,84	8,64
2019	254.835	6,77	8,45
2020	264.227	6,82	8,41
2021	275.369	6,53	8,03
2022	283.627	6,01	7,31

Catatan/Note: ...

Sumber/Source: BPS, Survei Sosial Ekonomi Nasional Maret/BPS-Statistics Indonesia, March National Socioeconomic Survey

**Tabel**  
**Table** 4.4.2

**Indeks Kedalaman Kemiskinan dan Indeks Keparahan Kemiskinan di Kabupaten Bolaang Mongondow Utara, 2015–2022**  
*Poverty Gap Index and Poverty Severity Index in Bolaang*

Tahun Year	Indeks Kedalaman Kemiskinan Poverty Gap Index	Indeks Keparahan Kemiskinan Poverty Severity Index
(1)	(2)	(3)
2015	1,14	0,23
2016	2,18	0,72
2017	1,11	0,20
2018	1,15	0,24
2019	1,32	0,34
2020	0,83	0,14
2021	1,18	0,26
2022	0,90	0,17

Catatan/Note: ...

Sumber/Source: BPS, Survei Sosial Ekonomi Nasional Maret/BPS-Statistics Indonesia, March National Socioeconomic Survey





**PERTANIAN, KEHUTANAN,  
PETERNAKAN, DAN PERIKANAN**  
*AGRICULTURE, FORESTY, LIVESTOCK,  
AND FISHERY*





**PENJELASAN TEKNIS**

**TECHNICAL NOTES**

- |                                                                                                                                                                                                                                                                                                                                                                                                                                                                                                            |                                                                                                                                                                                                                                                                                                                                                                                                                                                                                  |
|------------------------------------------------------------------------------------------------------------------------------------------------------------------------------------------------------------------------------------------------------------------------------------------------------------------------------------------------------------------------------------------------------------------------------------------------------------------------------------------------------------|----------------------------------------------------------------------------------------------------------------------------------------------------------------------------------------------------------------------------------------------------------------------------------------------------------------------------------------------------------------------------------------------------------------------------------------------------------------------------------|
| <p>1. Tanaman sayuran dan buah-buahan semusim. Tanaman sayuran semusim adalah tanaman sumber vitamin, garam mineral dan lain-lain yang dikonsumsi dari bagian tanaman yang berupa daun, bunga, buah, dan umbinya, yang berumur kurang dari satu tahun. Tanaman buah-buahan semusim adalah tanaman sumber vitamin, garam mineral, dan lain-lain yang dikonsumsi dari bagian tanaman yang berupa buah, berumur kurang dari satu tahun, tidak berbentuk pohon/rumpun tetapi menjalar dan berbatang lunak.</p> | <p>1. <i>Seasonal vegetable and fruit plants. Seasonal vegetable plants are plants which are the sources of vitamin, mineral salt, etc, consumed from the part of the plant in the form of leaf, flower, fruit, and root with the age of less than one year. Seasonal fruit plants are plants which are the sources of vitamin, mineral salt, etc, consumed from the part of the plant in the form of fruits. These plants are creeps with the age of less than one year</i></p> |
| <p>2. Tanaman buah-buahan dan sayuran tahunan. Tanaman buah-buahan tahunan adalah tanaman sumber vitamin, garam mineral, dan lain-lain yang dikonsumsi dari bagian tanaman yang berupa buah dan merupakan tanaman tahunan. Tanaman sayuran tahunan adalah tanaman sumber vitamin, garam mineral, dan lain-lain yang dikonsumsi dari bagian tanaman yang berupa daun dan atau buah yang berumur lebih dari satu tahun.</p>                                                                                  | <p>2. <i>Annual fruit and vegetable plants. Annual fruit plants are plants which are the sources of vitamin, contained mineral salt, etc, consumed from the part of plant in the form of fruit and more than one year of age. Annual vegetable plants are plants which are the sources of vitamin, contained mineral salt, etc, consumed from the part of the plant in the form of vegetable and more than one year of age.</i></p>                                              |
| <p>3. Tanaman biofarmaka adalah tanaman yang bermanfaat untuk obat-obatan, kosmetik, dan kesehatan yang dikonsumsi atau digunakan dari bagian-bagian</p>                                                                                                                                                                                                                                                                                                                                                   | <p>3. <i>Medicinal plants are plants which are useful for medicine. It is consumed from part of the plant such as leaf, flower, fruit, tuber, and root.</i></p>                                                                                                                                                                                                                                                                                                                  |



tanaman seperti daun, batang, buah, umbi (rimpang) ataupun akar.

4. Tanaman hias adalah tanaman yang mempunyai nilai keindahan baik bentuk, warna daun, tajuk maupun bunganya, sering digunakan untuk penghias pekarangan dan lain sebagainya.
  5. Luas panen tanaman hortikultura adalah luas tanaman sayuran, buah-buahan, biofarmaka, dan tanaman hias yang diambil hasilnya/dipanen pada periode pelaporan.
  6. Luas panen untuk tanaman sayuran adalah luas tanaman yang dipanen sekaligus/habis/dibongkar dan luas tanaman yang dipanen berkali-kali (lebih dari satu kali)/belum habis.
4. *Ornamental plants are plants which have a beauty value, either in shape, colour of leaf or crown of flower, and they are often used as a yard decorator.*
  5. *Harvested area of horticulture is area which vegetable, fruit, medicinal and ornamental plant of crop harvested during the period of report.*
  6. *Harvested area of vegetables is area of entirely plant harvested/ demolished and plant harvested several times/undemolished*

**ULASAN**

Kelapa merupakan salah satu tanaman perkebunan unggulan di Kabupaten Bolaang Mongondow Utara. Produksi perkebunan kelapa tahun 2022 mencapai 15.210,5 ton dan luas lahannya mencapai 16.131 Hektar.

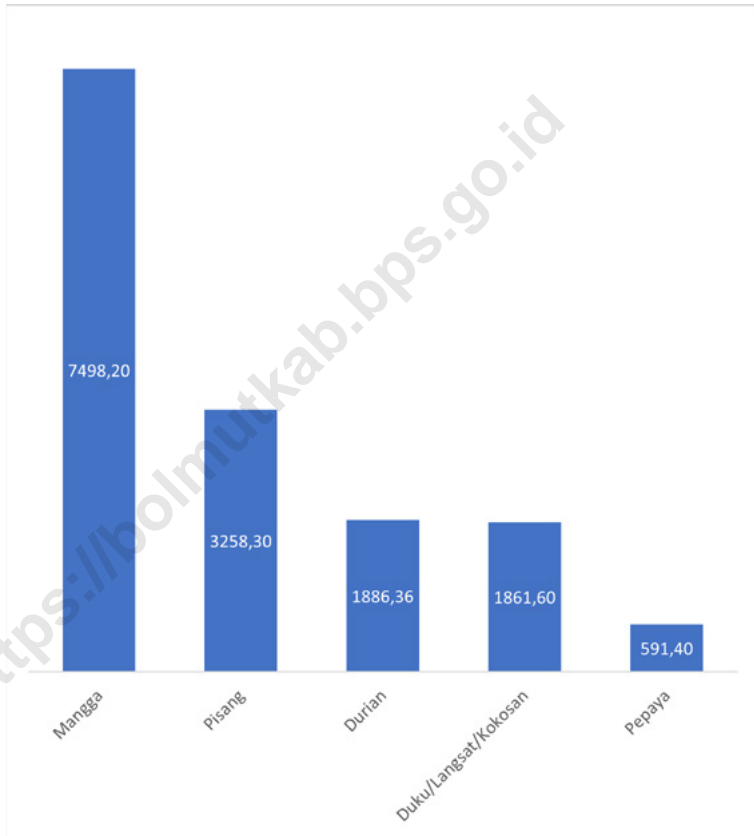
**DESCRIPTION**

*Coconut is one of the leading plantation crops in Bolaang Mongondow Utara district. Coconut production in 2022 reached 15.210,5 tons and the land area reached 16.131 hectares.*

<https://bolmutkab.bps.go.id>

**Gambar** 5.1  
**Figures**

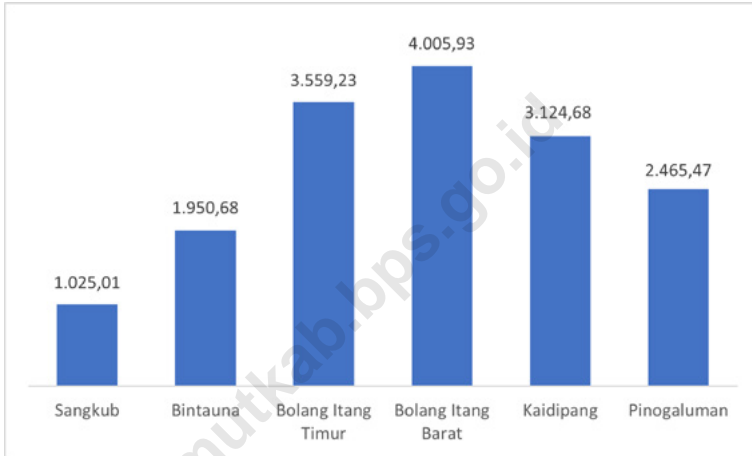
**Produksi Buah-Buahan dan Sayuran Tahunan Menurut Jenis Tanaman di Kabupaten Bolaang Mongondow Utara (kuintal), 2022**  
*Production of Annual Fruits and Vegetables by Kind of Plant in Bolaang mongondow Utara Regency (quintal), 2022*



Sumber/Source : BPS, Statistik Pertanian Hortikultura SPH-BST  
BPS-Statistics Indonesia, Agricultural Statistic for Horticulture SPH-BST

**Gambar** 5.2  
**Figures**

**Luas Areal Tanaman Perkebunan Menurut Kecamatan dan Jenis Tanaman di Kabupaten Bolaang Mongondow Utara (ha), 2022**  
*Planted Area of Estate Crops by Subdistrict and Type of Crops in Bolaang mongondow Utara Regency (ha), 2022*



Sumber/Source : Dinas Pertanian Kabupaten Bolaang Mongondow Utara  
Agricultural Service of Bolaang Mongondow Utara Regency

**5.1 HORTIKULTURA  
HORTICULTURE**

**Tabel 5.1.1 Luas Panen Tanaman Sayuran Menurut Kecamatan dan Jenis Tanaman di Kabupaten Bolaang mongondow Utara (ha), 2021 dan 2022<sup>x</sup>**  
*Harvested Area of Vegetables by Subdistrict and Kind of Plant in Bolaang mongondow Utara Regency (ha), 2021 and 2022<sup>x</sup>*

Kecamatan Subdistrict	Bawang Merah Shallot		Cabai Besar/TW/Teropong Chili/Big Chili	
	2021	2022 <sup>x</sup>	2021	2022 <sup>x</sup>
(1)	(2)	(3)	(4)	(5)
Sangkub	0	0	0	0
Bintauna	0	0	0	0
Bolang Itang Timur	0	0	0	0
Bolang Itang Barat	0	0	0	0
Kaidipang	0	0	0	0
Pinogaluman	0	0	0	0
<b>Bolaang Mongondow Utara</b>	<b>0</b>	<b>0</b>	<b>0</b>	<b>0</b>

Lanjutan Tabel/*Continued Table* 5.1.1

Kecamatan Subdistrict	Cabai Keriting Curly Chili		Cabai Rawit Chili/Cayenne Pepper	
	2021	2022 <sup>x</sup>	2021	2022 <sup>x</sup>
(1)	(6)	(7)	(8)	(9)
Sangkub	0	0	35	25
Bintauna	0	0	45	47
Bolang Itang Timur	0	0	277	84
Bolang Itang Barat	0	0	63	15
Kaidipang	0	0	65	59
Pinogaluman	0	0	12	13
<b>Bolaang Mongondow Utara</b>	<b>0</b>	<b>0</b>	<b>497</b>	<b>243</b>

Lanjutan Tabel/Continued Table 5.1.1

Kecamatan Subdistrict	Kentang Potato		Kubis Cabbage		Tomat Tomato	
	2021	2022 <sup>x</sup>	2021	2022 <sup>x</sup>	2021	2022 <sup>x</sup>
(1)	(10)	(11)	(12)	(13)	(14)	(15)
Sangkub	0	0	0	0	3	11
Bintauna	0	0	0	0	2	5
Bolang Itang Timur	0	0	0	0	0	0
Bolang Itang Barat	0	0	0	0	2	1
Kaidipang	0	0	0	0	24	17
Pinogaluman	0	0	0	0	12	13
<b>Bolaang mongondow Utara</b>	<b>0</b>	<b>0</b>	<b>0</b>	<b>0</b>	<b>43</b>	<b>47</b>

Lanjutan Tabel/*Continued Table* 5.1.1

Kecamatan Subdistrict	Bawang Putih Garlic		Mentimun Cucumber		Kangkung Water Spinach	
	2021	2022 <sup>x</sup>	2021	2022 <sup>x</sup>	2021	2022 <sup>x</sup>
(1)	(16)	(17)	(18)	(19)	(20)	(21)
Sangkub	0	0	0	0	0	0
Bintauna	0	0	0	2	6	9
Bolang Itang Timur	0	0	0	0	0	0
Bolang Itang Barat	0	0	0	0	3	2
Kaidipang	0	0	22	12	22	9
Pinogaluman	0	0	0	0	12	12
<b>Bolaang mongondow Utara</b>	<b>0</b>	<b>0</b>	<b>22</b>	<b>14</b>	<b>43</b>	<b>32</b>

Catatan/Note: ...

Sumber/Source: BPS, Statistik Pertanian Hortikultura SPH-SBS/BPS-Statistics Indonesia, Agricultural Statistic for Horticulture SPH-SBS



**Tabel 5.1.2** **Produksi Tanaman Sayuran Menurut Kecamatan dan Jenis Tanaman di Kabupaten Bolaang Mongondow Utara (kuintal), 2021 dan 2022\***  
***Production of Vegetables by Subdistrict and Kind of Plant in Bolaang Mongondow Utara Regency (quintal), 2021 and 2022\****

Kecamatan Subdistrict	Bawang Merah Shallot		Cabai Besar/TW/Teropong Chili/Big Chili	
	2021	2022*	2021	2022*
(1)	(2)	(3)	(4)	(5)
Sangkub	0	0	0	0
Bintauna	0	0	0	0
Bolang Itang Timur	0	0	0	0
Bolang Itang Barat	0	0	0	0
Kaidipang	0	0	0	0
Pinogaluman	0	0	0	0
<b>Bolaang Mongondow Utara</b>	<b>0</b>	<b>0</b>	<b>0</b>	<b>0</b>

Lanjutan Tabel/*Continued Table* 5.1.2

Kecamatan Subdistrict	Cabai Keriting <i>Curly Chili</i>		Cabai Rawit <i>Chili/Cayenne Pepper</i>	
	2021	2022*	2021	2022*
(1)	(6)	(7)	(8)	(9)
Sangkub	0	0	74	52
Bintauna	0	0	168	276
Bolang Itang Timur	0	0	556	171,5
Bolang Itang Barat	0	0	130	30
Kaidipang	0	0	135	142
Pinogaluman	0	0	171	47
<b>Bolaang mongondow Utara</b>	<b>0</b>	<b>0</b>	<b>1 234</b>	<b>718,5</b>

Lanjutan Tabel/Continued Table 5.1.2

Kecamatan Subdistrict	Kentang Potato		Kubis Cabbage		Tomat Tomato	
	2021	2022 <sup>x</sup>	2021	2022 <sup>x</sup>	2021	2022 <sup>x</sup>
(1)	(10)	(11)	(12)	(13)	(14)	(15)
Sangkub	0	0	0	0	14	21
Bintauna	0	0	0	0	10	35
Bolang Itang Timur	0	0	0	0	0	0
Bolang Itang Barat	0	0	0	0	4	4
Kaidipang	0	0	0	0	48	25
Pinogaluman	0	0	0	0	144	40
<b>Bolaang mongondow Utara</b>	<b>0</b>	<b>0</b>	<b>0</b>	<b>0</b>	<b>220</b>	<b>125</b>

Lanjutan Tabel/Continued Table 5.1.2

Kecamatan Subdistrict	Bawang Putih Garlic		Mentimun Cucumber		Kangkung Water Spinach	
	2021	2022 <sup>x</sup>	2021	2022 <sup>x</sup>	2021	2022 <sup>x</sup>
(1)	(16)	(17)	(18)	(19)	(20)	(21)
Sangkub	0	0	0	0	0	0
Bintauna	0	0	0	8	18	36
Bolang Itang Timur	0	0	0	0	0	0
Bolang Itang Barat	0	0	0	0	6	4
Kaidipang	0	0	45	22	45	19
Pinogaluman	0	0	0	0	141	42
<b>Bolaang mongondow Utara</b>	<b>0</b>	<b>0</b>	<b>45</b>	<b>30</b>	<b>210</b>	<b>101</b>

Catatan/Note: ...

Sumber/Source: BPS, Statistik Pertanian Hortikultura SPH-SBS/BPS-Statistics Indonesia, Agricultural Statistic for Horticulture SPH-SBS

**Tabel**  
**Table** 5.1.3

**Luas Panen Tanaman Sayuran dan Buah-buahan  
Semusim Menurut Jenis Tanaman di Kabupaten Bolaang  
mongondow Utara (ha), 2019–2022**  
*Harvested Area of Seasonal Vegetables and Fruits by Kind of  
Plant in Bolaang mongondow Utara Regency (ha), 2019–  
2022*

Jenis Tanaman/Kind of Plants	2019	2020	2021	2022*
(1)	(2)	(3)	(4)	(5)
<b>Sayuran/Vegetables:</b>				
Bawang Daun/ <i>Scallion</i>	0	0	0	0
Bawang Merah/ <i>Shallots</i>	0	1	0	0
Bawang Putih/ <i>Garlic</i>	0	0	0	0
Bayam/ <i>Spinach</i>	6	0	23	12
Buncis/ <i>String Bean</i>	0	0	0	0
Cabai Besar/ <i>TW/Teropong/Chili/Big Chili</i>	12	0	0	0
Cabai Keriting/ <i>Curly Chili</i>	...	...	0	0
Cabai Rawit/ <i>Chili/Cayenne Pepper</i>	517	439	636	243
Jamur Tiram/ <i>Mushrooms</i>	0	0	0	0
Jamur Merang/ <i>Mushrooms</i>	0	0	0	0
Jamur Lainnya/ <i>Mushrooms</i>	0	0	0	0
Kacang Merah/ <i>Red Beans</i>	0	0	...	...
Kacang Panjang/ <i>Long Beans</i>	31	25	34	17
Kangkung/ <i>Water Spinach</i>	22	34	78	32
Kembang Kol/ <i>Cauliflower</i>	0	0	0	0
Kentang/ <i>Potato</i>	0	0	0	0

Lanjutan Tabel/*Continued Table 5.1.3*

Jenis Tanaman/ <i>Kind of Plants</i>	2019	2020	2021	2022*
(1)	(2)	(3)	(4)	(5)
Ketimun/ <i>Cucumber</i>	26	27	44	14
Kubis/ <i>Cabbage</i>	0	0	0	0
Labu Siam/ <i>Chayote</i>	5	0	8	3
Lobak/ <i>Radish</i>	0	0	...	...
Petsai/ <i>Chinese Cabbage/Mustard Green</i>	0	0	0	0
Terung/ <i>Eggplant</i>	34	33	77	33
Tomat/ <i>Tomato</i>	52	53	83	47
Wortel/ <i>Carrot</i>	0	0	0	0
<b>Buah-buahan/<i>Fruits:</i></b>				
Blewah/ <i>Blewah</i>	0	0	...	...
Melon/ <i>Melon</i>	0	0	0	0
Semangka/ <i>Watermelon</i>	22	18	10	9

Catatan/*Note:* ...Sumber/*Source:* BPS, Statistik Pertanian Hortikultura SPH-SBS/*BPS-Statistics Indonesia, Agricultural Statistic for Horticulture SPH-SBS*

**Tabel** 5.1.4 **Produksi Tanaman Sayuran dan Buah-buahan Semusim Menurut Jenis Tanaman di Kabupaten Bolaang mongondow Utara (kuintal), 2019–2022**  
**Production of Seasonal Vegetables and Fruits by Kind of Plant in Bolaang mongondow Utara Regency (quintal), 2019–2022**

Jenis Tanaman/Kind of Plants	2019	2020	2021	2022 <sup>1</sup>
(1)	(2)	(3)	(4)	(5)
<b>Sayuran/Vegetables:</b>				
Bawang Daun/ <i>Scallion</i>	0	0	0	0
Bawang Merah/ <i>Shallots</i>	0	2	0	0
Bawang Putih/ <i>Garlic</i>	0	0	0	0
Bayam/ <i>Spinach</i>	14	0	41	48
Buncis/ <i>String Bean</i>	0	0	0	0
Cabai Besar/TW/Teropong/ <i>Chili/Big Chili</i>	38	0	0	0
Cabai Keriting/ <i>Curly Chili</i>	...	...	0	0
Cabai Rawit/ <i>Chili/Cayenne Pepper</i>	1 231	1 223	1 234	718.5
Jamur Tiram <sup>1</sup> / <i>Mushrooms</i> <sup>1</sup>	0	0	0	0
Jamur Merang <sup>1</sup> / <i>Mushrooms</i> <sup>1</sup>	0	0	0	0
Jamur Lainnya <sup>1</sup> / <i>Mushrooms</i> <sup>1</sup>	0	0	0	0
Kacang Merah/ <i>Red Beans</i>	0	0	...	...
Kacang Panjang/ <i>Long Beans</i>	289	171	160	61
Kangkung/ <i>Water Spinach</i>	313	164	210	101
Kembang Kol/ <i>Cauliflower</i>	0	0	0	0
Kentang/ <i>Potato</i>	0	0	0	0

Lanjutan Tabel/*Continued Table 5.1.3*

<b>Jenis Tanaman/Kind of Plants</b>	<b>2019</b>	<b>2020</b>	<b>2021</b>	<b>2022*</b>
(1)	(2)	(3)	(4)	(5)
Ketimun/ <i>Cucumber</i>	216	181	45	30
Kubis/ <i>Cabbage</i>	0	0	0	0
Labu Siam/ <i>Chayote</i>	13	0	31	14
Lobak/ <i>Radish</i>	0	0	...	...
Petsai/ <i>Chinese Cabbage/Mustard Green</i>	0	0	0	0
Terung/ <i>Eggplant</i>	629	276	210	82
Tomat/ <i>Tomato</i>	752	250	220	125
Wortel/ <i>Carrot</i>	0	0	0	0
<b>Buah-buahan/Fruits:</b>				
Blewah/ <i>Blewah</i>	0	0	...	...
Melon/ <i>Melon</i>	0	0	0	0
Semangka/ <i>Watermelon</i>	81	135	42	68

Catatan/*Note:* ...Sumber/*Source:* BPS, Statistik Pertanian Hortikultura SPH-SBS/BPS-*Statistics Indonesia, Agricultural Statistic for Horticulture SPH-SBS*



**Tabel**  
**Table** 5.1.5

**Luas Panen Tanaman Biofarmaka Menurut Kecamatan dan Jenis Tanaman di Kabupaten Bolaang Mongondow Utara (m<sup>2</sup>), 2021 dan 2022**  
**Harvested Area of Medicinal Plants by Subdistrict and Kind of Plant in Bolaang Mongondow Utara Regency (m<sup>2</sup>), 2021 and 2022**

Kecamatan Subdistrict	Jahe Ginger		Laos/Lengkuas Galanga		Kencur East Indian Galangal	
	2021	2022 <sup>x</sup>	2021	2022 <sup>x</sup>	2021	2022 <sup>x</sup>
(1)	(2)	(3)	(4)	(5)	(6)	(7)
Sangkub	1	3	1	4	0	0
Bintauna	21	21	0	22	0	0
Bolang Itang Timur	0	300	0	280	0	0
Bolang Itang Barat	130	45	0	5	0	0
Kaidipang	6	5	3	3	0	0
Pinogaluman	34	25	18	9	0	0
<b>Bolaang Mongondow Utara</b>	<b>192</b>	<b>399</b>	<b>22</b>	<b>323</b>	<b>0</b>	<b>0</b>

Lanjutan Tabel/*Continued Table 5.1.5*

Kecamatan Subdistrict	Kunyit Turmeric		Sambiloto King of Bitter		Temulawak Java Turmeric	
	2021	2022 <sup>x</sup>	2021	2022 <sup>x</sup>	2021	2022 <sup>x</sup>
(1)	(8)	(9)	(10)	(11)	(12)	(13)
Sangkub	1	4	0	0	0	0
Bintauna	16	24	4	11	18	18
Bolang Itang Timur	0	40	0	0	0	0
Bolang Itang Barat	200	120	0	5	0	0
Kaidipang	3	4	0	0	0	0
Pinogaluman	25	25	0	0	0	0
<b>Bolaang mongondow Utara</b>	<b>245</b>	<b>217</b>	<b>4</b>	<b>16</b>	<b>18</b>	<b>18</b>

Catatan/Note: ...

Sumber/Source: BPS, Statistik Pertanian Hortikultura SPH-TBF/BPS-Statistics Indonesia, Agricultural Statistic for Horticulture SPH-TBF

**Tabel**  
**Table** 5.1.6

**Produksi Tanaman Biofarmaka Menurut Kecamatan dan Jenis Tanaman di Kabupaten Bolaang Mongondow Utara (kg), 2021 dan 2022**  
***Production of Medicinal Plants by Subdistrict and Kind of Plant in Bolaang Mongondow Utara Regency (kg), 2021 and 2022***

Kecamatan Subdistrict	Jahe Ginger		Laos/Lengkuas Galanga		Kencur East Indian Galangal	
	2021	2022 <sup>x</sup>	2021	2022 <sup>x</sup>	2021	2022 <sup>x</sup>
(1)	(2)	(3)	(4)	(5)	(6)	(7)
Sangkub	2	11	2	12	0	0
Bintauna	8	25	0	18	0	0
Bolang Itang Timur	0	72	0	102	0	0
Bolang Itang Barat	33	20	0	5	0	0
Kaidipang	10	9	4	2	0	0
Pinogaluman	152	100	92	45	0	0
<b>Bolaang Mongondow Utara</b>	<b>205</b>	<b>237</b>	<b>98</b>	<b>184</b>	<b>0</b>	<b>0</b>

Lanjutan Tabel/*Continued Table* 5.1.6

Kecamatan Subdistrict	Kunyit <i>Turmeric</i>		Sambiloto <i>King of Bitter</i>		Temulawak <i>Java Turmeric</i>	
	2021	2022 <sup>x</sup>	2021	2022 <sup>x</sup>	2021	2022 <sup>x</sup>
(1)	(8)	(9)	(10)	(11)	(12)	(13)
Sangkub	2	12	0	0	0	0
Bintauna	9	27	2	8	29	37
Bolang Itang Timur	0	18	0	0	0	0
Bolang Itang Barat	130	65	0	5	0	0
Kaidipang	4	5	0	0	0	0
Pinogaluman	118	87	0	0	0	0
<b>Bolaang mongondow Utara</b>	<b>263</b>	<b>214</b>	<b>2</b>	<b>13</b>	<b>29</b>	<b>37</b>

Catatan/*Note*: ...Sumber/*Source*: BPS, Statistik Pertanian Hortikultura SPH-TBF/BPS-Statistics Indonesia, *Agricultural Statistic for Horticulture SPH-TBF*

**Tabel**  
**Table** 5.1.7

**Luas Panen Tanaman Biofarmaka Menurut Jenis Tanaman di Kabupaten Bolaang Mongondow Utara (m<sup>2</sup>), 2019–2022**  
**Harvested Area of Medicinal Plants by Kind of Plant in Bolaang Mongondow Utara Regency (m<sup>2</sup>), 2019–2022**

Jenis Tanaman Kind of Plants	2019	2020	2021	2022 <sup>x</sup>
(1)	(2)	(3)	(4)	(5)
Jeruk Nipis <sup>1</sup>	...	...	5	44
Mahkota Dewa <sup>1</sup> / <i>Phaleria Macrocarpa</i> <sup>1</sup>	20	0	0	0
Serai	...	...	27	865
Jahe/ <i>Ginger</i>	527	304	192	399
Kapulaga/ <i>Java Cardamon</i>	0	0	0	0
Kencur/ <i>East Indian Galangal</i>	21	0	0	0
Kunyit/ <i>Turmeric</i>	1 237	54	245	217
Laos/Lengkuas/ <i>Galanga</i>	2 188	310	22	323
Lempuyang/ <i>Zingiber Aromaticum</i>	0	0	0	0
Lidah Buaya/ <i>Aloevera</i>	26	1	0	0
Mengkudu <sup>1</sup> / <i>Indian Mulberry</i> <sup>1</sup>	0	0	0	0
Temuireng/ <i>Black Turmeric</i>	0	0	0	0
Temukunci/ <i>Chinese Keys</i>	0	0	0	0
Temulawak/ <i>Java Turmeric</i>	10	18	18	18
Sambiloto/ <i>King of Bitter</i>	34	13	4	16

Catatan/Note: <sup>1</sup> Satuan luas panen dalam pohon/*The unit of harvested area are tree*

Sumber/Source: BPS, Statistik Pertanian Hortikultura SPH-TBF/BPS-Statistics Indonesia, *Agricultural Statistic for Horticulture SPH-TBF*

**Tabel** 5.1.8 **Produksi Tanaman Biofarmaka Menurut Jenis Tanaman di Kabupaten Bolaang Mongondow Utara (kg), 2019–2022**  
**Table** **Production of Medicinal Plants by Kind of Plant in Bolaang mongondow Utara Regency (kg), 2019–2022**

Jenis Tanaman Kind of Plants	2019	2020	2021	2022 <sup>x</sup>
(1)	(2)	(3)	(4)	(5)
Jeruk Nipis	...	...	25	220
Mahkota Dewa/ <i>Phaleria Macrocarpa</i>	270	0	0	0
Serai	...	...	84	2 597
Jahe/ <i>Ginger</i>	590	344	205	237
Kapulaga/ <i>Java Cardamon</i>	0	0	0	0
Kencur/ <i>East Indian Galangal</i>	41	0	0	0
Kunyit/ <i>Turmeric</i>	1 110	163	263	214
Laos/ <i>Lengkuas/Galanga</i>	1 395	244	98	184
Lempuyang/ <i>Zingiber Aromaticum</i>	0	0	0	0
Lidah Buaya/ <i>Aloevera</i>	42	3	0	0
Mengkudu/ <i>Indian Mulberry</i>	0	0	0	0
Temuireng/ <i>Black Turmeric</i>	0	0	0	0
Temukunci/ <i>Chinese Keys</i>	0	0	0	0
Temulawak/ <i>Java Turmeric</i>	22	37	29	37
Sambiloto/ <i>King of Bitter</i>	59	22	2	13

Catatan/Note: ...

Sumber/Source: BPS, Statistik Pertanian Hortikultura SPH-TBF/BPS-Statistics Indonesia, Agricultural Statistic for Horticulture SPH-TBF

**Tabel** 5.1.9 **Luas Panen Tanaman Hias Menurut Kecamatan dan Jenis Tanaman di Kabupaten Bolaang Mongondow Utara (m<sup>2</sup>), 2021 dan 2022<sup>x</sup>**  
**Harvested Area of Ornamental Plants by Subdistrict and Kind of Plant in Bolaang Mongondow Utara Regency (m<sup>2</sup>), 2021 and 2022<sup>x</sup>**

Kecamatan Subdistrict	Angrek Pot/Orchid		Anggrek Potong/Orchid	
	2021	2022 <sup>x</sup>	2021	2022 <sup>x</sup>
(1)	(2)	(3)	(4)	(5)
Sangkub	0	0	0	0
Bintauna	0	0	0	0
Bolang Itang Timur	0	0	0	0
Bolang Itang Barat	0	10	0	45
Kaidipang	0	0	0	0
Pinogaluman	0	0	0	0
<b>Bolaang Mongondow Utara</b>	<b>0</b>	<b>10</b>	<b>0</b>	<b>45</b>

Lanjutan Tabel/*Continued Table* 5.1.9

Kecamatan Subdistrict	Krisan/ <i>Chrysantemum</i>		Mawar/ <i>Rose</i>	
	2021	2022 <sup>x</sup>	2021	2022 <sup>x</sup>
(1)	(6)	(7)	(8)	(9)
Sangkub	0	0	0	0
Bintauna	0	0	0	0
Bolang Itang Timur	0	0	0	0
Bolang Itang Barat	0	0	0	0
Kaidipang	0	0	0	0
Pinogaluman	0	0	0	0
<b>Bolaang Mongondow Utara</b>	<b>0</b>	<b>0</b>	<b>0</b>	<b>0</b>



Lanjutan Tabel/*Continued Table* 5.1.9

Kecamatan Subdistrict	Sedap Malam/ <i>Tuberose</i>		Aglaonema/ <i>Aglaonema</i>		Ixora/ <i>Soka</i>	
	2021	2022 <sup>x</sup>	2021	2022 <sup>x</sup>	2021	2022 <sup>x</sup>
(1)	(10)	(11)	(12)	(13)	(14)	(15)
Sangkub	0	0	0	0	0	0
Bintauna	0	0	0	0	0	0
Bolang Itang Timur	0	0	0	0	0	0
Bolang Itang Barat	0	0	0	7	0	0
Kaidipang	0	0	0	0	0	0
Pinogaluman	0	0	0	0	0	0
<b>Bolaang Mongondow Utara</b>	<b>0</b>	<b>0</b>	<b>0</b>	<b>7</b>	<b>0</b>	<b>0</b>

Catatan/*Note*: ...

Sumber/*Source*: BPS, Statistik Pertanian Hortikultura SPH-TH/*BPS-Statistics Indonesia, Agricultural Statistik for Horticulture SPH-TH*

**Tabel**  
**Table** 5.1.10**Produksi Tanaman Hias Menurut Kecamatan dan Jenis Tanaman di Kabupaten Bolaang Mongondow Utara (tangkai), 2021 dan 2022<sup>x</sup>**  
*Production of Ornamental Plants by Subdistrict and Kind of Plant in Bolaang Mongondow Utara Regency (stalks), 2021 and 2022<sup>x</sup>*

Kecamatan Subdistrict	Angrek Pot/Orchid		Anggrek Potong/Orchid	
	2021	2022 <sup>x</sup>	2021	2022 <sup>x</sup>
(1)	(2)	(3)	(4)	(5)
Sangkub	0	0	0	0
Bintauna	0	0	0	0
Bolang Itang Timur	0	0	0	0
Bolang Itang Barat	0	10	0	105
Kaidipang	0	0	0	0
Pinogaluman	0	0	0	0
<b>Bolaang Mongondow Utara</b>	<b>0</b>	<b>10</b>	<b>0</b>	<b>105</b>

Lanjutan Tabel/Continued Table 5.1.10

Kecamatan Subdistrict	Krisan/Chrysantemum		Mawar/Rose	
	2021	2022 <sup>x</sup>	2021	2022 <sup>x</sup>
(1)	(6)	(7)	(8)	(9)
Sangkub	0	0	0	0
Bintauna	0	0	0	0
Bolang Itang Timur	0	0	0	0
Bolang Itang Barat	0	0	0	0
Kaidipang	0	0	0	0
Pinogaluman	0	0	0	0
<b>Bolaang Mongondow Utara</b>	<b>0</b>	<b>0</b>	<b>0</b>	<b>0</b>

Lanjutan Tabel/*Continued Table* 5.1.10

Kecamatan Subdistrict	Sedap Malam/ <i>Tuberose</i>		Aglaonema/ <i>Aglaonema</i>		Ixora/ <i>Soka</i>	
	2021	2022 <sup>x</sup>	2021	2022 <sup>x</sup>	2021	2022 <sup>x</sup>
(1)	(10)	(11)	(12)	(13)	(14)	(15)
Sangkub	0	0	0	0	0	0
Bintauna	0	0	0	0	0	0
Bolang Itang Timur	0	0	0	0	0	0
Bolang Itang Barat	0	0	0	7	0	0
Kaidipang	0	0	0	0	0	0
Pinogaluman	0	0	0	0	0	0
<b>Bolaang Mongondow Utara</b>	<b>0</b>	<b>0</b>	<b>0</b>	<b>7</b>	<b>0</b>	<b>0</b>

Catatan/*Note*: ...Sumber/*Source*: BPS, Statistik Pertanian Hortikultura SPH-TH/*BPS-Statistics Indonesia, Agricultural Statistik for Horticulture SPH-TH*

**Tabel 5.1.11 Luas Panen Tanaman Hias Menurut Jenis Tanaman di Kabupaten Bolaang Mongondow Utara (m<sup>2</sup>), 2019–2022**  
**Harvested Area of Ornamental Plants by Kind of Plant in Bolaang Mongondow Utara Regency (m<sup>2</sup>), 2019–2022**

Jenis Tanaman Kind of Plants	2019	2020	2021	2022*
(1)	(2)	(3)	(4)	(5)
Aglaonema	0	0	0	7
Anggrek Pot/ <i>Orchid</i>	...	0	0	10
Anggrek Potong/ <i>Orchid</i>	63	0	0	45
Anthurium Bunga/ <i>Flamingo Lily Flower</i>	0	0	0	0
Bromelia	...	...	0	0
Bugenvil	...	...	0	0
Cordyline	0	0	0	0
Dracaena/ <i>Dracaena</i>	0	0	0	0
Gerbera ( <i>Herbras</i> )	0	0	0	0
Heliconia ( <i>Pisang-Pisangan</i> )	0	0	0	0
Ixora ( <i>Soka</i> )	0	0	0	0
Krisan/ <i>Chrysantemum</i>	0	0	0	0
Mawar/ <i>Rose</i>	1	0	0	0
Melati/ <i>Jasmine</i>	0	0	0	0
Pakis/ <i>Leather Leaf Fern</i>	0	0	0	0
Palem/ <i>Palm</i>	0	0	0	0
Phylodendron/ <i>Phylodendron</i>	0	0	0	0
Puring	...	...	0	5
Sansevieria ( <i>Pedang-Pedangan</i> )	0	0	0	0
Sedap Malam/ <i>Tuberose</i>	1	0	0	0

Catatan/Note: ...

Sumber/Source: BPS, Statistik Pertanian Hortikultura SPH-TH/BPS-Statistics Indonesia, Agricultural Statistik for Horticulture SPH-TH

**Tabel**  
**Table** 5.1.12**Produksi Tanaman Hias Menurut Jenis Tanaman di  
Kabupaten Bolaang Mongondow Utara (tangkai), 2019–  
2022**  
*Production of Ornamental Plants by Kind of Plant n Bolaang  
mongondow Utara Regency (stalks), 2019–2022*

Jenis Tanaman Kind of Plants	2019	2020	2021	2022 <sup>x</sup>
(1)	(2)	(3)	(4)	(5)
Aglaonema <sup>1</sup>	0	0	0	7
Anggrek Pot <sup>1</sup> /Orchid <sup>1</sup>	...	0	0	10
Anggrek Potong/Orchid	567	0	0	105
Anthurium Bunga <sup>1</sup> /Flamingo Lily Flower <sup>1</sup>	0	0	0	0
Bromelia <sup>1</sup>	...	...	0	0
Bugenvil <sup>1</sup>	...	...	0	0
Cordyline <sup>1</sup>	0	0	0	0
Dracaena <sup>1</sup> /Dracaena <sup>1</sup>	0	0	0	0
Gerbera (Herbras)	0	0	0	0
Heliconia (Pisang-Pisangan) <sup>1</sup>	0	0	0	0
Ixora (Soka) <sup>1</sup>	0	0	0	0
Krisan/Chrysantemum	0	0	0	0
Mawar/Rose	9	0	0	0
Melati <sup>2</sup> /Jasmine <sup>2</sup>	0	0	0	0
Pakis <sup>2</sup> /Leather Leaf Fern <sup>2</sup>	0	0	0	0
Palem <sup>1</sup> /Palm <sup>1</sup>	0	0	0	0
Phylodendron <sup>1</sup> /Phylodendron <sup>1</sup>	0	0	0	0
Puring <sup>1</sup>	...	...	0	5
Sansevieria (Pedang-Pedangan) <sup>1</sup>	0	0	0	0
Sedap Malam/Tuberose	9	0	0	0

Catatan/Note: <sup>1</sup> Satuan produksi dalam pohon/The unit of production are tree<sup>2</sup> Satuan produksi dalam kg/The unit of production are kg

Sumber/Source: BPS, Statistik Pertanian Hortikultura SPH-TH/BPS-Statistics Indonesia, Agricultural Statistik for Horticulture SPH-TH

**Tabel**  
**Table** 5.1.13

**Produksi Buah-buahan Menurut Kecamatan dan Jenis Tanaman di Kabupaten Bolaang Mongondow Utara (kuintal), 2021 dan 2022<sup>x</sup>**  
***Production of Fruits by Subdistrict and Kind of Plant in Bolaang Mongondow Utara Regency (kuintal), 2021 and 2022<sup>x</sup>***

Kecamatan Subdistrict	Mangga/Mango		Durian/Durian	
	2021	2022 <sup>x</sup>	2021	2022 <sup>x</sup>
(1)	(2)	(3)	(4)	(5)
Sangkub	9	0	1	0
Bintauna	0	6 662	0	897
Bolang Itang Timur	5	24	15	290
Bolang Itang Barat	0	700	0	600
Kaidipang	2	59	3	68
Pinogaluman	160	53	50	31
<b>Bolaang Mongondow Utara</b>	<b>176</b>	<b>7 498</b>	<b>69</b>	<b>1 886</b>

Lanjutan Tabel/*Continued Table* 5.1.13

Kecamatan Subdistrict	Jeruk Siam/ <i>Orange/Tangerine</i>		Pisang/ <i>Banana</i>	
	2021	2022 <sup>x</sup>	2021	2022 <sup>x</sup>
(1)	(6)	(7)	(8)	(9)
Sangkub	0	0	7	0
Bintauna	0	0	226	2 628,8
Bolang Itang Timur	4	10	32	310
Bolang Itang Barat	0	0	0	100
Kaidipang	1	6,25	4	147,5
Pinogaluman	0	0	110	72
<b>Bolaang Mongondow Utara</b>	<b>5</b>	<b>16,25</b>	<b>379</b>	<b>3 258,3</b>



Lanjutan Tabel/*Continued Table* 5.1.13

Kecamatan Subdistrict	Pepaya/Papaya		Salak/Snakefruit	
	2021	2022 <sup>x</sup>	2021	2022 <sup>x</sup>
(1)	(10)	(11)	(12)	(13)
Sangkub	9	0	0	0
Bintauna	27	432,5	0	2,5
Bolang Itang Timur	30	101,9	2	22,3
Bolang Itang Barat	0	0	0	0
Kaidipang	2	14	0	0
Pinogaluman	33	43	0	0
<b>Bolaang Mongondow Utara</b>	<b>101</b>	<b>591,4</b>	<b>2</b>	<b>24,8</b>

Lanjutan Tabel/*Continued Table* 5.1.13

Kecamatan Subdistrict	Manggis/Mangosteen		Rambutan/Rambutan	
	2021	2022 <sup>x</sup>	2021	2022 <sup>x</sup>
(1)	(10)	(11)	(12)	(13)
Sangkub	2	0	0	0
Bintauna	0	89,3	0	97,2
Bolang Itang Timur	0	13	11	18,4
Bolang Itang Barat	0	80	0	184
Kaidipang	2	49	2	54,5
Pinogaluman	0	0	52	36
<b>Bolaang Mongondow Utara</b>	<b>4</b>	<b>231,3</b>	<b>65</b>	<b>390,1</b>

Catatan/Note: ...

Sumber/Source: BPS, Statistik Pertanian Hortikultura SPH-BST/BPS-Statistics Indonesia, Agricultural Statistic for Horticulture SPH-BST

**Tabel**  
**Table** 5.1.14

**Produksi Buah-Buahan dan Sayuran Tahunan Menurut Jenis Tanaman di Kabupaten Bolaang Mongondow Utara (kuintal), 2019–2022**

***Production of Annual Fruits and Vegetables by Kind of Plant in Bolaang Mongondow Utara Regency (quintal), 2019–2022***

Jenis Tanaman/Kind of Plants	2019	2020	2021	2022 <sup>x</sup>
(1)	(2)	(3)	(4)	(5)
<b>Buah–Buahan/Fruits:</b>				
Alpukat/Avocado	54	57	47	173
Belimbing/Star Fruit	283	71	10	285
Duku/Langsat/Kokosan/Duku	849	349	27.5	1 862
Durian/Durian	403	356	69	1 886
Jambu Biji/Guava	98	45	45	209
Jambu Air/Water Apple	92	42	38	97
Jeruk Siam/Keprok/Orange/Tangerine	89	37	5	16
Jeruk Besar/Pomelo	148	61	1	15
Mangga/Mango	1 626	545	176	7 498
Manggis/Mangosteen	110	31	4	231
Nangka/Cempedak/Jackfruit	295	135	57	433
Nenas/Pineapple	98	60	50	108
Pepaya/Papaya	534	185	101	591
Pisang/Banana	3 666	974	379	3 258
Rambutan/Rambutan	405	172	65	390
Salak/Snakefruit	21	6	2	25
Sawo/Sapodilla/Sawo	3	1	0	3

Lanjutan Tabel/*Continued Table* 5.1.14

Jenis Tanaman/ <i>Kind of Plants</i>	2019	2020	2021	2022 <sup>x</sup>
(1)	(2)	(3)	(4)	(5)
Sirsak/ <i>Soursop</i>	47	26	3	34
Sukun/ <i>Breadfruit</i>	9	3	2	22
Anggur	0	0	0	0
Apel	0	0	0	0
Buah Naga	...	...	0	0
Jeruk Lemon	...	...	1	258
Lengkeng	...	...	0	0
<b>Sayuran/<i>Vegetables:</i></b>				
Melinjo/ <i>Gnetum/Melinjo</i>	0	0	0	0
Petai/ <i>Twisted Cluster Bean</i>	0	0	0	0

Catatan/*Note:* ...Sumber/*Source:* BPS, Statistik Pertanian Hortikultura SPH-BST/*BPS-Statistics Indonesia, Agricultural Statistic for Horticulture SPH-BST*

**5.2 PERKEBUNAN  
ESTATE CROPS**

**Tabel 5.2.1 Luas Areal Tanaman Perkebunan Menurut Kecamatan dan Jenis Tanaman di Kabupaten Bolaang Mongondow Utara (ha), 2021 dan 2022**  
*Planted Area of Estate Crops by Subdistrict and Type of Crops in Bolaang Mongondow Utara Regency (ha), 2021 and 2022*

Kecamatan Subdistrict	Kelapa Sawit/Oil Palm		Kelapa/Coconut	
	2021	2022 <sup>x</sup>	2021	2022 <sup>x</sup>
(1)	(2)	(3)	(4)	(5)
Sangkub	0	0	1 215,60	1 025,01
Bintauna	0	0	2 424,70	1 950,68
Bolang Itang Timur	0	0	3 565,86	3 559,23
Bolang Itang Barat	0	0	3 822,04	4 005,93
Kaidipang	0	0	3 113,37	3 124,68
Pinogaluman	0	0	2 239,43	2 465,47
<b>Bolaang Mongondow Utara</b>	<b>0</b>	<b>0</b>	<b>16 381,00</b>	<b>16 131,00</b>

Lanjutan Tabel/*Continued Table* 5.2.1

Kecamatan Subdistrict	Karet/Rubber		Kopi/Coffee	
	2021	2022 <sup>x</sup>	2021	2022 <sup>x</sup>
(1)	(6)	(7)	(8)	(9)
Sangkub	0	0	23,65	22,67
Bintauna	0	0	22,05	35,10
Bolang Itang Timur	0	0	16,35	60,37
Bolang Itang Barat	0	0	10,13	32,52
Kaidipang	0	0	5,97	21,61
Pinogaluman	0	0	14,62	28,54
<b>Bolaang Mongondow Utara</b>	<b>0</b>	<b>0</b>	<b>92,77</b>	<b>200,81</b>

Lanjutan Tabel/*Continued Table* 5.2.1

Kecamatan <i>Subdistrict</i>	Kakao/ <i>Cocoa</i>		Tebu/ <i>Sugar cane</i>	
	2021	2022 <sup>x</sup>	2021	2022 <sup>x</sup>
(1)	(10)	(11)	(12)	(13)
Sangkub	374,5	221,90	0	0
Bintauna	627,15	294,31	0	0
Bolang Itang Timur	1 511,88	1 279,21	0	0
Bolang Itang Barat	616,6	642,74	0	0
Kaidipang	1 053,14	817,44	0	0
Pinogaluman	1 036,50	961,40	0	0
<b>Bolaang Mongondow Utara</b>	<b>5 219,77</b>	<b>4 217,00</b>	<b>0</b>	<b>0</b>

Lanjutan Tabel/*Continued Table 5.2.1*

Kecamatan Subdistrict	Teh/Tea		Tembakau/Tobacco	
	2021	2022 <sup>x</sup>	2021	2022 <sup>x</sup>
(1)	(14)	(15)	(16)	(17)
Sangkub	0	0	0	0
Bintauna	0	0	0	0
Bolang Itang Timur	0	0	0	0
Bolang Itang Barat	0	0	0	0
Kaidipang	0	0	0	0
Pinogaluman	0	0	0	0
<b>Bolaang Mongondow Utara</b>	<b>0</b>	<b>0</b>	<b>0</b>	<b>0</b>

Catatan/Note: ...

Sumber/Source: Dinas Pertanian Kabupaten Bolaang Mongondow Utara/  
*Agricultural Service of Bolaang Mongondow Utara Regency*



**Tabel**  
**Table** 5.2.2

**Produksi Perkebunan Menurut Kecamatan dan Jenis Tanaman di Kabupaten Bolaang Mongondow Utara (ton), 2021 dan 2022**  
**Production of Estates by Subdistrict and Type of Crops in Bolaang Mongondow Utara Regency (ton), 2021 and 2022**

Kecamatan Subdistrict	Kelapa Sawit/Oil Palm		Kelapa/Coconut	
	2021	2022 <sup>x</sup>	2021	2022 <sup>x</sup>
(1)	(2)	(3)	(4)	(5)
Sangkub	0	0	1 064,61	1 060,61
Bintauna	0	0	2 191,46	2 160,46
Bolang Itang Timur	0	0	3 788,31	3 713,31
Bolang Itang Barat	0	0	3 849,05	3 821,05
Kaidipang	0	0	2 846,69	2 643,69
Pinogaluman	0	0	1 811,38	1 811,38
<b>Bolaang Mongondow Utara</b>	<b>0</b>	<b>0</b>	<b>15 551,50</b>	<b>15 210,50</b>

Lanjutan Tabel/*Continued Table 5.2.2*

Kecamatan Subdistrict	Karet/Rubber		Kopi/Coffee	
	2021	2022 <sup>x</sup>	2021	2022 <sup>x</sup>
(1)	(6)	(7)	(8)	(9)
Sangkub	0	0	0,22	0,07
Bintauna	0	0	0,31	0,11
Bolang Itang Timur	0	0	0,36	0,35
Bolang Itang Barat	0	0	0,53	0,09
Kaidipang	0	0	0,11	0,11
Pinogaluman	0	0	0,25	0,12
<b>Bolaang Mongondow Utara</b>	<b>0</b>	<b>0</b>	<b>1,78</b>	<b>0,85</b>

Lanjutan Tabel/*Continued Table* 5.2.2

Kecamatan Subdistrict	Kakao/Cocoa		Tebu/Sugar cane	
	2021	2022 <sup>x</sup>	2021	2022 <sup>x</sup>
(1)	(10)	(11)	(12)	(13)
Sangkub	18,23	31,23	0	0
Bintauna	15,83	69,53	0	0
Bolang Itang Timur	81,84	95,78	0	0
Bolang Itang Barat	23,27	47,27	0	0
Kaidipang	18,09	78,09	0	0
Pinogaluman	89,10	102,10	0	0
<b>Bolaang Mongondow Utara</b>	<b>246,36</b>	<b>424,00</b>	<b>0</b>	<b>0</b>

Lanjutan Tabel/*Continued Table* 5.2.2

Kecamatan <i>Subdistrict</i>	Teh/ <i>Tea</i>		Tembakau/ <i>Tobacco</i>	
	2021	2022 <sup>x</sup>	2021	2022 <sup>x</sup>
(1)	(14)	(15)	(16)	(17)
Sangkub	0	0	0	0
Bintauna	0	0	0	0
Bolang Itang Timur	0	0	0	0
Bolang Itang Barat	0	0	0	0
Kaidipang	0	0	0	0
Pinogaluman	0	0	0	0
<b>Bolaang Mongondow Utara</b>	<b>0</b>	<b>0</b>	<b>0</b>	<b>0</b>

Catatan/*Note*: ...Sumber/*Source*: Dinas Pertanian Kabupaten Bolaang Mongondow Utara/  
*Agricultural Service of Bolaang Mongondow Utara Regency*

**Tabel**  
**Table** 5.2.3

**Luas Areal Tanaman Perkebunan Rakyat Menurut Jenis Tanaman di Kabupaten Bolaang Mongondow Utara (ha), 2018–2022**  
**Planted Area of Estate Crops by Type of Crops in Bolaang Mongondow Utara Regency (ha), 2018–2022**

Jenis Tanaman <i>Kind of Plants</i>	2018	2019	2020	2021	2022 <sup>x</sup>
(1)	(2)	(3)	(4)	(5)	(6)
<b>Tanaman Tahunan</b> <b>Perennial Crops</b>					
Karet/ <i>Rubber</i>	...	0	0	0	0
Kelapa/ <i>Coconut</i>	...	15 542,69	15 580,03	16 381,00	16 131,00
Kelapa sawit/ <i>Oil palm</i>	...	0	0	0	0
Kopi/ <i>Coffee</i>	...	89,74	89,74	92,77	200,81
Kakao/ <i>Cocoa</i>	...	5 240,70	5 221,79	5 219,77	4 217,00
Teh/ <i>Tea</i>	...	0	0	0	0
Jambu mete/ <i>Cashew nut</i>	...	0	0	0	1,55
Pala/ <i>Nutmeg</i>	...	261,83	484,03	584,03	715,60
Lada/ <i>Pepper</i>	...	0	0	0	0
<b>Tanaman Semusim</b> <b>Seasonal Crops</b>					
Tebu/ <i>Sugar cane</i>	...	0	0	0	0
Tembakau/ <i>Tobacco</i>	...	0	0	0	0
Nilam/ <i>Patchouli</i>	...	0	0	0	0

Catatan/Note: ....

Sumber/Source: Dinas Pertanian Kabupaten Bolaang Mongondow Utara/  
*Agricultural Service of Bolaang Mongondow Utara Regency*

**Tabel**  
**Table 5.2.4****Produksi Perkebunan Rakyat Menurut Jenis Tanaman di Kabupaten Bolaang Mongondow Utara (ton), 2018–2022**  
**Production of Estates by Type of Crops in Bolaang Mongondow Utara Regency (ton), 2018–2022**

Jenis Tanaman Kind of Plants	2018	2019	2020	2021	2022 <sup>x</sup>
(1)	(2)	(3)	(4)	(5)	(6)
<b>Tanaman Tahunan</b>					
<b>Perennial Crops</b>					
Karet/Rubber	...	0	0	0	0
Kelapa/Coconut	...	12 901,33	13 081,32	15 551,50	15 210,50
Kelapa sawit/Oil palm	...	0	0	0	0
Kopi/Coffee	...	1,61	1,61	1,78	0,85
Kakao/Cocoa	...	624,34	624,34	246,36	424,00
Teh/Tea	...	0	0	0	0
Jambu mete/Cashew nut	...	0	0	0	0
Pala/Nutmeg	...	5,05	5,05	5,05	5,25
Lada/Pepper	...	0	0	0	0
<b>Tanaman Semusim</b>					
<b>Seasonal Crops</b>					
Tebu/Sugar cane	...	0	0	0	0
Tembakau/Tobacco	...	0	0	0	0
Nilam/Patchouli	...	0	0	0	0

Catatan/Note: ....

Sumber/Source: Dinas Pertanian Kabupaten Bolaang Mongondow Utara/  
Agricultural Service of Bolaang Mongondow Utara Regency

<https://bolmutkab.bps.go.id>



**INDUSTRI, PERTAMBANGAN,  
DAN ENERGI**  
*INDUSTRY, MINING, AND ENERGY*







**PENJELASAN TEKNIS****TECHNICAL NOTES**

1. Sistem Tegangan distribusi yang digunakan di Indonesia adalah berkisar 3 KV, 6 KV, 7 KV, 9 KV, 11,5 KV, 20 KV dan 24 KV. Namun yang umum digunakan pada sistem tegangan distribusi PLN adalah 6 KV, 12 KV 20 KV dan 24 KV, dan sisanya adalah tegangan yang bersumber dari transformator yang khusus digunakan beberapa industri tertentu.
  2. Distribusi tenaga listrik adalah tahap akhir dalam pengiriman tenaga listrik; ini merupakan proses membawa listrik dari sistem transmisi listrik menuju ke konsumen listrik. Gardu distribusi terhubung ke sistem transmisi dan menurunkan tegangan transmisinya dengan menggunakan trafo.
  3. Pelanggan adalah individu atau kelompok, baik rumah tangga, perusahaan atau institusi nonprofit yang membeli air bersih dari perusahaan air bersih.
1. *The distribution voltage system used in Indonesia is around 3 KV, 6 KV, 7 KV, 9 KV, 11.5 KV, 20 KV and 24 KV. But what is commonly used in the PLN distribution voltage system is 6 KV, 12 KV 20 KV and 24 KV, and the rest is the voltage sourced from transformers specifically used by certain industries.*
  2. *Electricity distribution is the final stage in sending electricity; this is the process of bringing electricity from the electricity transmission system to the electricity consumer. Distribution substations are connected to the transmission system and reduce the transmission voltage using a transformer.*
  3. *Customers are individuals or groups, whether household, company or non-profit institutions that buy water supply from water supply establishment.*



**ULASAN**

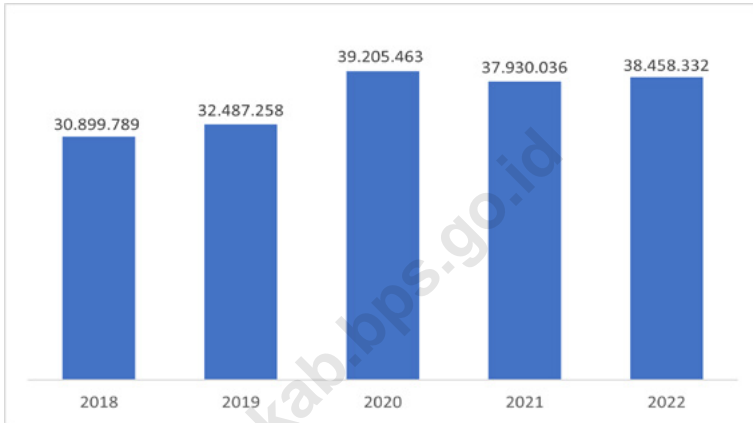
Kebutuhan listrik di Kabupaten Bolaang Mongondow Utara sebagian besar dipenuhi oleh listrik PLN. Dari tahun 2018 hingga 2022, jumlah listrik terjual cenderung mengalami peningkatan. Tahun 2022, listrik terjual mencapai 38.458.332 kWh. Sementara itu, jumlah pelanggan listrik mencapai 22.834 pelanggan.

**DESCRIPTION**

*Electricity needs in Bolaang Mongondow Utara Regency are mostly met by PLN electricity. From 2018 to 2022, the amount of electricity sold tends to increase. In 2022, electricity sold reached 38.458.332 kWh. Meanwhile, the number of electricity customers reached 22.834 customers.*

<https://bolmutkab.bps.go.id>

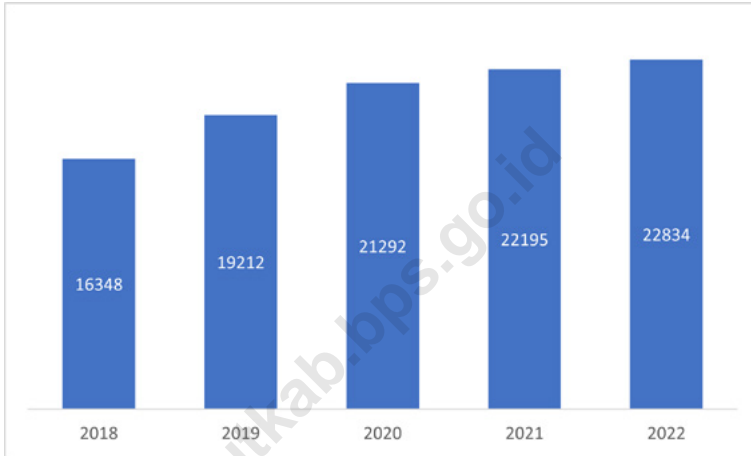
**Gambar 6.1** **Produksi Listrik di Kabupaten Bolaang Mongondow Utara, 2018 - 2022 (kWh)**  
**Electricity Production in Bolaang Mongondow Utara Regency, 2018 - 2022 (kWh)**



Sumber/Source : PLN Unit Layanan Pelanggan Kabupaten Bolaang Mongondow Utara  
PLN of Bolaang Mongondow Utara Regency

**Gambar** 6.2  
**Figures**

**Jumlah Pelanggan Listrik di Kabupaten Bolaang  
Mongondow Utara, 2018 - 2022**  
*Number of Electricity Customers in Bolaang Mongondow  
Utara Regency, 2018 - 2022*



Sumber/Source : PLN Unit Layanan Pelanggan Kabupaten Bolaang Mongondow Utara  
*PLN of Bolaang Mongondow Utara Regency*

**Tabel**  
**Table 6.1**

**Daya Terpasang, Produksi, dan Distribusi Listrik PT. PLN (Persero) pada Cabang/Ranting PLN Menurut Kecamatan di Kabupaten Bolaang Mongondow Utara, 2022**  
***Installed Electricity Power, Production, and Distribution of PT. PLN (Persero) at PLN Branch by Subdistrict in Bolaang mongondow Utara Regency, 2022***

Tahun Year	Daya Terpasang Installed Electricity Power (KW)	Produksi Listrik Electricity Production (KWh)	Listrik Terjual Electricity Sold (KWh)	Dipakai Sendiri Own Used (KWh)	Susut/Hilang Shrinkage/Lost (KWh)
(1)	(2)	(3)	(4)	(5)	(6)
2017	-	29160781	25831839	17496	3311446
2018	-	30899789	26237745	18540	4643504
2019	-	32487258	28027586	19492	4549234
2020	-	39205463	35559897	23322	3397802
2021	-	37930036	34109611	403024	3417401
2022	-	38458332	34825252	421420	3211660

Sumber/Source: PLN Unit Layanan Pelanggan Kabupaten Bolaang Mongondow Utara  
 PLN of Bolaang Mongondow Utara Regency

**Tabel**  
**Table 6.2****Jumlah Pelanggan Listrik Menurut Jenis Pelanggan di  
Kabupaten Bolaang Mongondow Utara, 2018–2022**  
**Number of Electricity Customers by Customer Type in  
Bolaang mongondow Utara Regency, 2018–2022**

<b>Jenis Pelanggan</b> <b>Customer Type</b>	<b>2018</b>	<b>2019</b>	<b>2020</b>	<b>2021</b>	<b>2022</b>
(1)	(2)	(3)	(4)	(5)	(6)
Sosial	543	668	743	765	787
Rumah Tangga	15438	18093	19971	20780	21361
Usaha	223	259	311	367	399
Kantor/Gedung	144	191	266	280	284
Industri	0	1	1	3	3
<b>Bolaang Mongondow Utara</b>	<b>16348</b>	<b>19212</b>	<b>21292</b>	<b>22195</b>	<b>22834</b>

Sumber/Source: PLN Unit Layanan Pelanggan Kabupaten Bolaang Mongondow Utara  
 PLN of Bolaang Mongondow



**Tabel**  
**Table 6.3****Jumlah Pelanggan dan Air yang Disalurkan Menurut  
Kecamatan di Kabupaten Bolaang Mongondow Utara,  
2022**  
**Number of Customers and Distributed Water by Subdistrict  
in Bolaang mongondow Utara Regency, 2022**

<b>Kecamatan Subdistrict</b>	<b>Pelanggan Number of Customers</b>	<b>Air Disalurkan Distributed Water (m<sup>3</sup>)</b>	<b>Nilai Value (Rp)</b>
(1)	(2)	(3)	(4)
Sangkub	...	...	...
Bintauna	...	...	...
Bolang Itang Timur	...	...	...
Bolang Itang Barat	...	...	...
Kaidipang	...	...	...
Pinogaluman	...	...	...
<b>Bolaang Mongondow Utara</b>	<b>...</b>	<b>...</b>	<b>...</b>

Catatan/Note: ...

Sumber/Source: ...



# **PARIWISATA**

## ***TOURISM***





**PENJELASAN TEKNIS****TECHNICAL NOTES**

1. Wisatawan mancanegara (wisman) ialah setiap pengunjung yang mengunjungi suatu negara di luar tempat tinggalnya, didorong oleh satu atau beberapa keperluan tanpa bermaksud memperoleh penghasilan di tempat yang dikunjungi dan lamanya kunjungan tersebut tidak lebih dari satu tahun (12 bulan). Definisi ini mencakup 2 (dua) kategori wisatawan mancanegara, yaitu :
    - a. Wisatawan (turis) ialah setiap pengunjung seperti definisi di atas yang tinggal paling sedikit 24 jam, akan tetapi tidak lebih dari 1 (satu) tahun di tempat yang dikunjungi, dengan maksud antara lain: berlibur, rekreasi, olah raga, bisnis, menghadiri pertemuan, studi, dan kunjungan dengan alasan kesehatan.
    - b. Excursionist ialah setiap pengunjung seperti definisi di atas yang tinggal kurang dari 24 jam di tempat yang dikunjungi (termasuk "Cruise passengers"). Cruise Passengers ialah setiap pengunjung yang tiba di suatu negara di mana mereka tidak menginap di akomodasi yang tersedia di negara tersebut, misalnya dengan kapal laut.
  2. Rata-rata lama tinggal adalah rata-rata waktu tinggal wisatawan mancanegara di Indonesia
1. *An International Visitor is any person visiting a country other than his usual place of residence for any reason other than for earning income in the country visited, and the length of stay is no more than one year (12 months). This definition covers two categories of foreign visitors, namely : a. "Tourist" is any visitor staying for at least 24 hours, but no more than one year, in the country visited, with the intention of visiting, and for any of these purposes: Pleasure, recreation and sports, Business, visiting friends and relatives, missions, attending meetings, conferences, visit for health reasons and study. b. "Excursionist" is any visitor staying less than 24 hours in the country visited including, "Cruise Passengers", i.e. visitors arriving in a country without staying in any accommodation available in the visited country.*
  2. *Average length of stay is the average stay duration of foreign visitor in Indonesia for one trip*

untuk satu kali kunjungan.

3. Usaha penyediaan akomodasi adalah usaha yang menyediakan pelayanan penginapan yang dapat dilengkapi dengan pelayanan pariwisata lainnya. Usaha penyediaan akomodasi dapat berupa hotel, vila, pondok wisata, bumi perkemahan, persinggahan karavan, dan akomodasi lainnya yang digunakan untuk tujuan pariwisata.
3. *The business of providing accommodation is a business that provides specialty services that can be equipped with other tourism services. It includes hotel, villa, cottage, camping, caravan stop, and other accommodation that are used for tourism purposes.*
4. Hotel adalah penyediaan akomodasi secara harian berupa kamar-kamar di dalam satu bangunan yang dapat dilengkapi dengan jasa pelayanan makan dan minum, kegiatan hiburan dan atau fasilitas lainnya. Hotel terdiri dari hotel berbintang dan hotel non-bintang.
4. *Hotel is a daily supply of accommodation rooms within a building which can be equipped with eating and drinking services, entertainment activities and/or other facilities. Hotel consists of a classified hotel and a non-classified hotel.*
5. Hotel bintang adalah usaha penyediaan jasa pelayanan penginapan, makan minum serta jasa lainnya bagi umum dengan menggunakan sebagian atau seluruh bangunan. Usaha ini dikelola secara komersial serta memenuhi ketentuan persyaratan sebagai hotel bintang (termasuk berlian) yang ditetapkan dalam surat keputusan instansi yang membinanya. Misalnya hotel bintang lima, hotel bintang empat dan seterusnya.
5. *A star hotel is the business of providing an accommodation, eating and drinking as well as other services for the public by using a building or a part of a building. It is managed commercially and meets specified requirements as a star hotel (including diamonds) set forth in the decree of fostering agency. For example, five star hotel, four star hotel, and so on.*

**ULASAN****DESCRIPTION**

Jumlah rumah makan di Kabupaten Bolaang Mongondow Utara tahun 2022 bertambah menjadi 113 rumah makan. Bisnis rumah makan pada tahun 2022 mengalami peningkatan.

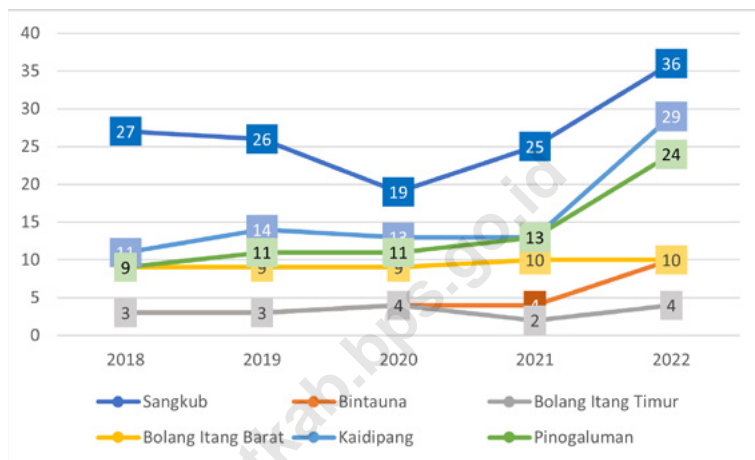
*The number of restaurants in Bolaang Mongondow Utara District increased to 113 restaurants compared to 2021, which is 67 restaurants. The restaurants business in 2022 increased.*

Jumlah hotel/penginapan di Kabupaten Bolaang Mongondow Utara pada tahun 2022 berjumlah 12 hotel/penginapan.

*The number of hotels in Bolaang Mongondow Utara District was 12 hotels.*

<https://bolmutkab.bps.go.id>

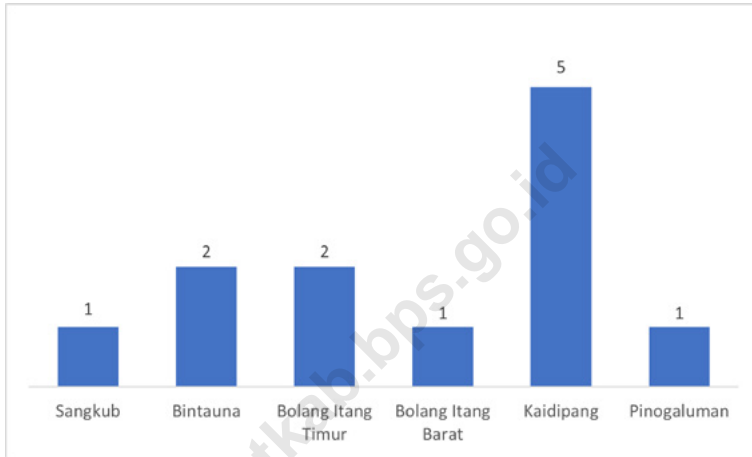
**Gambar 7.1** Jumlah Rumah Makan/Restoran menurut Kecamatan di Kabupaten Bolaang Mongondow Utara, 2018-2022  
**Figures** 7.1 Number of Restaurants by Subdistrict in Bolaang Mongondow Utara Regency, 2018-2022



Sumber/Source : Dinas Pariwisata Kabupaten Bolaang Mongondow Utara  
 Tourisme Service of Bolaang Mongondow Utara Regency

**Gambar** 7.2  
**Figures**

**Jumlah Hotel/Penginapan Menurut Kecamatan di Kabupaten Bolaang Mongondow Utara, 2022**  
**Number of Hotels by Subdistrict in Bolaang Mongondow Utara Regency, 2022**



Sumber/Source : Dinas Pariwisata Kabupaten Bolaang Mongondow Utara  
Tourisme Service of Bolaang Mongondow Utara Regency



**Tabel**  
**Table 7.1****Jumlah Rumah Makan/Restoran Menurut Kecamatan di  
Kabupaten Bolaang Mongondow Utara, 2019–2022**  
**Number of Restaurants by Subdistrict in Bolaang  
Mongondow Utara Regency, 2019–2022**

Kecamatan Subdistrict	2019	2020	2021	2022
(1)	(2)	(3)	(4)	(5)
Sangkub	26	19	25	36
Bintauna	3	4	4	10
Bolangitang Timur	3	4	2	4
Bolangitang Barat	9	9	10	10
Kaidipang	14	13	13	29
Pinogaluman	11	11	13	24
<b>Bolaang Mongondow Utara</b>	<b>66</b>	<b>60</b>	<b>67</b>	<b>113</b>

Sumber/Source: Dinas Pariwisata Kabupaten Bolaang Mongondow Utara  
Tourisme Service of Bolaang Mongondow Utara Regency

**Tabel**  
**Table** 7.2**Jumlah Hotel/Penginapan Menurut Kecamatan di  
Kabupaten Bolaang Mongondow Utara, 2019–2022**  
**Number of Hotels by Subdistrict in Bolaang Mongondow  
Utara Regency, 2019–2022**

Kecamatan Subdistrict	2019	2020	2021	2022
(1)	(2)	(3)	(4)	(5)
Sangkub	1	1	1	1
Bintauna	4	2	2	2
Bolangitang Timur	1	2	2	2
Bolangitang Barat	1	1	1	1
Kaidipang	9	8	8	5
Pinogaluman	4	1	1	1
<b>Bolaang Mongondow Utara</b>	<b>20</b>	<b>15</b>	<b>15</b>	<b>12</b>

Sumber/Source: Dinas Pariwisata Kabupaten Bolaang Mongondow Utara  
Tourisme Service of Bolaang Mongondow Utara Regency





**TRANSPORTASI DAN  
KOMUNIKASI**  
*TRANSPORTATION AND  
COMMUNICATION*





**PENJELASAN TEKNIS****TECHNICAL NOTES**

1. Kendaraan bermotor adalah setiap kendaraan yang digerakkan oleh peralatan teknik yang ada pada kendaraan tersebut, biasanya digunakan untuk angkutan orang atau barang di atas jalan raya selain kendaraan yang berjalan di atas rel. Kendaraan bermotor yang dicatat adalah semua jenis kendaraan kecuali kendaraan bermotor TNI/Polri dan Korps Diplomatik.
  2. Mobil penumpang adalah setiap kendaraan bermotor yang dilengkapi dengan tempat duduk untuk sebanyak-banyaknya delapan orang, tidak termasuk tempat duduk untuk pengemudi, baik dilengkapi atau tidak dilengkapi bagasi.
  3. Mobil bis adalah setiap kendaraan bermotor yang dilengkapi dengan tempat duduk untuk lebih dari delapan orang, tidak termasuk tempat duduk untuk pengemudi, baik dilengkapi atau tidak dilengkapi bagasi.
  4. Mobil truk adalah setiap kendaraan bermotor yang digunakan untuk angkutan barang, selain mobil penumpang, mobil bis dan kendaraan bermotor roda dua.
  5. Kantor Pos adalah tempat
1. *Motor vehicles are any kind of vehicles motorized by machine set up in those vehicles, they are usually used for transporting peoples or goods on roads except vehicles moving along a railway line. The data cover all kinds of motor vehicles except those belong to Indonesia Army Force Indonesian State Police and Diplomatic Corps.*
  2. *Passenger cars are any motor vehicles with no more than eight seats, excluding seat for driver, it can be with or without hoot.*
  3. *Buses are large passenger cars having seats for more than eight passengers, excluding seat for driver, it can be with or without hoot.*
  4. *Trucks are any motor vehicles used to transport goods excluding passenger cars, buses, and motorcycles.*
  5. *Post office is a service provider*

pemberi pelayanan komunikasi tertulis dan atau surat elektronik, layanan paket, layanan logistik, layanan transaksi keuangan, dan layanan keagenan pos untuk kepentingan umum. Rumah pos berfungsi sama seperti kantor pos dan kantor pos pembantu, bedanya rumah pos biasanya terletak di daerah terpencil.

*facility of written communication and or electronic mail, parcel service, logistics services, financial transaction services, and postal services to the public. Postal house has the same function as the post office and subsidiary of post office, the difference is that postal house is usually located in remote areas.*

6. Telekomunikasi adalah setiap pemancaran, pengiriman dan atau penerimaan dari setiap informasi dalam bentuk tanda, tanda, isyarat, tulisan, gambar, suara dan bunyi melalui sistem kawat, optik, radio atau sistem elektromagnetik lainnya.

6. *Telecommunication includes every transmitting, delivering and or receiving from every information of marking, signal, article, picture, sound and voice through strand of wire system, optic, radio or other electromagnetic system.*

7. Jaringan telekomunikasi adalah rangkaian perangkat telekomunikasi dan kelengkapannya yang digunakan dalam bertelekomunikasi.

7. *Telecommunication network is peripheral network of telecommunication and its equipment used in the means of telecommunication.*

**ULASAN**

Panjang jalan Kabupaten Bolaang Mongondow Utara mencapai 94,81 km, panjang jalan provinsi mencapai 33,6 km, sedangkan panjang jalan kabupaten mencapai 151,62 km.

Dari seluruh jalan di Kabupaten Bolaang Mongondow Utara, 77,46% atau 117,443 km telah diaspal, 0,72% atau 1,086 km kerikil, 3,69% atau 5,6 km berjenis jalan tanah, dan 18,13% atau sepanjang 27,494 km berjenis lainnya.

Jalan Kabupaten Bolaang Mongondow Utara juga dapat dibagi dalam 4 kategori jalan menurut kondisi, yaitu Baik, Sedang, Rusak, dan Rusak Berat. Persentase panjang jalan menurut kondisi ialah Baik 73,30%, Sedang 4,02%, Rusak 4,48%, dan Rusak Berat 18,20%.

Jumlah kantor pos pembantu di Kabupaten Bolaang Mongondow Utara pada tahun 2022 berjumlah 3 kantor pos pembantu berlokasi di Kecamatan Bintauna, Kecamatan Bolang Itang Barat, dan Kecamatan Kaidipang.

**DESCRIPTION**

*In Bolaang Mongondow Utara Regency, the length of state roads is 94,81 km, the length of provincial roads is 33,6 km, while the length of Regency roads is 151,62 km.*

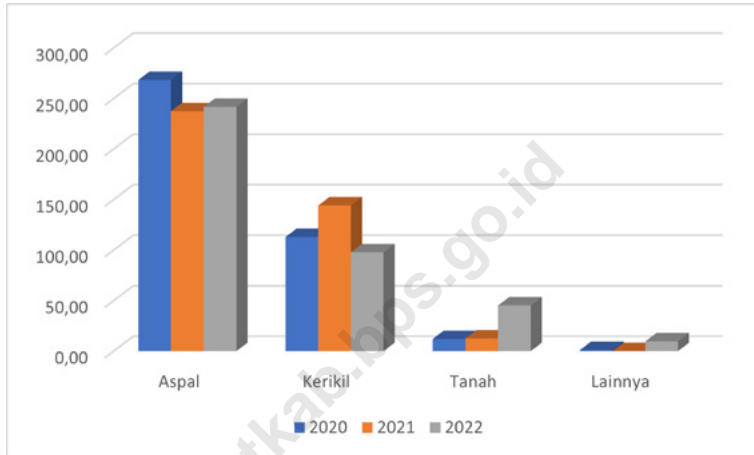
*Of all roads in Bolaang Mongondow Utara Regency, 77,46% or 117,443 km have been paved, 0,72% or 1,086 km are gravel, 3,69% or 5,6 km are soil, and 18,13% or 27,494 km is another type of road.*

*Roads in Bolaang Mongondow Utara Regency can also be divided into 4 categories according to the conditions of Good, Moderate, Damage, and Severely Damage. The percentage of road length according to road condition is good 73,30%, moderate 4,02%, damage 4,48%, and severely damage 18,20%.*

*The number of post office subsidiaries in Bolaang Mongondow Utara Regency in 2022 is 3 post offices subsidiaries, located in Bintauna subdistrict, Bolang Itang Barat subdistrict, and Kaidipang subdistrict.*



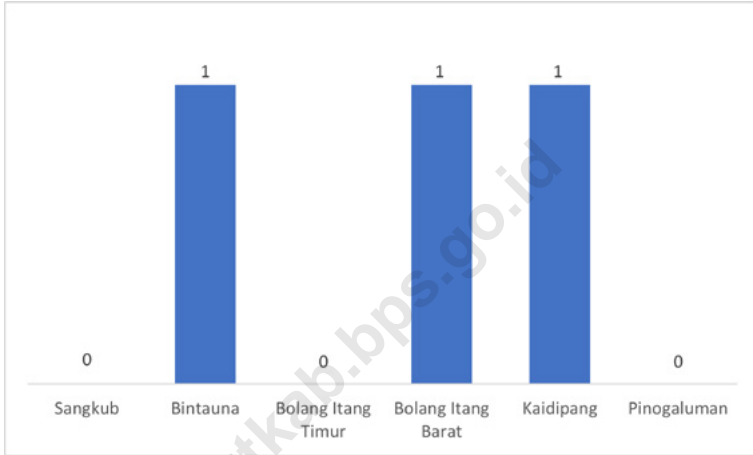
**Gambar 8.1** Panjang Jalan Menurut Jenis Permukaan Jalan, 2020 - 2022  
**Figures** **8.1** Length of Roads by Type of Road Surface, 2020 - 2022



Sumber/Source : Dinas Pekerjaan Umum dan Penataan Ruang Kabupaten Bolaang Mongondow Utara  
General Work Services of Bolaang Mongondow Utara Regency

**Gambar** 8.2  
**Figures**

**Jumlah Kantor Pos Pembantu Menurut Kecamatan di Kabupaten Bolaang Mongondow Utara, 2022**  
**Number of Post Offices Subsidiaries by Subdistrict in Bolaang Mongondow Utara Regency, 2022**



Sumber/Source : Dinas Pekerjaan Umum dan Penataan Ruang Kabupaten Bolaang Mongondow Utara  
General Work Services of Bolaang Mongondow Utara Regency

## 8.1 TRANSPORTASI TRANSPORTATION

**Tabel 8.1.1 Panjang Jalan<sup>1</sup> Menurut Tingkat Kewenangan Pemerintahan di Kabupaten Bolaang Mongondow Utara (km), 2020–2022**  
**Length of Roads<sup>1</sup> by Level of Government Authority in Bolaang Mongondow Utara Regency (km), 2020–2022**

<b>Tingkat Kewenangan Pemerintahan</b> <i>Level of Government Authority</i>	<b>2020</b>	<b>2021</b>	<b>2022</b>
(1)	(2)	(3)	(4)
Negara <sup>2</sup> /State <sup>2</sup>	93,10	93,1	94,81
Provinsi/Province	16,84	16,84	33,6
Kabupaten/Kota <i>Regency/Municipality</i>	394,12	394,12	151,62
<b>Jumlah/Total</b>	<b>504,06</b>	<b>504,06</b>	<b>280,03</b>

Catatan/Note: <sup>1</sup> Data tidak termasuk panjang jalan tol/*Excluding toll road*

<sup>2</sup> Berdasarkan Keputusan Menteri Pekerjaan Umum dan Perumahan Rakyat No. 248/KPTS/M/2016/*Based on Public Work and Public Housing Ministerial Decree No. 248/KPTS/M/2016*

Sumber/Source: Dinas Pekerjaan Umum dan Penataan Ruang Kabupaten Bolaang Mongondow Utara  
*General Work Services of Bolaang Mongondow Utara Regency*

**Tabel 8.1.2 Panjang Jalan Menurut Jenis Permukaan Jalan di Kabupaten Bolaang Mongondow Utara (km), 2020–2022**  
**Length of Roads by Type of Road Surface in Bolaang Mongondow Utara Regency (km), 2020–2022**

Jenis Permukaan Jalan Type of Road Surface	2020	2021	2022
(1)	(2)	(3)	(4)
Aspal/Paved	268,25	237,45	117,443
Kerikil/Gravel	112,88	144,07	1,086
Tanah/Soil	12,02	12,59	5,6
Lainnya/Others	0,97	0	27,494
<b>Jumlah/Total</b>	<b>394,12</b>	<b>394,11</b>	<b>151,623</b>

Sumber/Source: Dinas Pekerjaan Umum dan Penataan Ruang Kabupaten Bolaang Mongondow Utara  
 General Work Services of Bolaang Mongondow Utara Regency

**Tabel 8.1.3 Panjang Jalan Menurut Kondisi Jalan di Kabupaten Bolaang Mongondow Utara (km), 2020–2022**  
**Length of Roads by Condition of Roads in Bolaang Mongondow Utara Regency (km), 2020–2022**

<b>Kondisi Jalan</b> <b>Condition of Roads</b>	<b>2020</b>	<b>2021</b>	<b>2022</b>
(1)	(2)	(3)	(4)
Baik/ <i>Good</i>	190,63	202,592	111,14
Sedang/ <i>Moderate</i>	101,10	91,305	6,09
Rusak/ <i>Damage</i>	57,93	31,996	6,8
Rusak Berat/ <i>Severely Damage</i>	44,46	68,225	27,59
<b>Jumlah/Total</b>	<b>394,12</b>	<b>394,118</b>	<b>151,62</b>

Sumber/*Source*: Dinas Pekerjaan Umum dan Penataan Ruang Kabupaten Bolaang Mongondow Utara  
*General Work Services of Bolaang Mongondow Utara Regency*

## 8.2 KOMUNIKASI COMMUNICATION

**Tabel 8.2.1** Jumlah Kantor Pos Pembantu Menurut Kecamatan di Kabupaten Bolaang Mongondow Utara, 2019–2022  
*Number of Post Offices Subsidiaries by Subdistrict in Bolaang Mongondow Utara Regency, 2019–2022*

Kecamatan Subdistrict	2019	2020	2021	2022
(1)	(2)	(3)	(4)	(5)
Sangkub	0	0	0	0
Bintauna	1	1	1	1
Bolangitang Timur	0	0	0	0
Bolangitang Barat	1	1	1	1
Kaidipang	1	1	1	1
Pinogaluman	0	0	0	0
<b>Bolaang Mongondow Utara</b>	<b>3</b>	<b>3</b>	<b>3</b>	<b>3</b>

Sumber/Source: Kantor Pos Cabang Bolaang Mongondow Utara  
Post Office of Bolaang Mongondow Utara





**PERBANKAN, KOPERASI,  
DAN HARGA-HARGA**  
*BANKING, COOPERATIVE, AND PRICES*







**PENJELASAN TEKNIS**

**TECHNICAL NOTES**

1. Koperasi adalah badan usaha yang beranggotakan orang seorang atau badan hukum koperasi dengan melandaskan kegiatannya berdasarkan prinsip koperasi sekaligus sebagai gerakan ekonomi rakyat yang berdasar atas asas kekeluargaan.

1. *Cooperative is an establishment that its members are people or establishments with legal status of cooperative and its activities based on people economic movement*

<https://bolmutkab.bps.go.id>



**ULASAN**

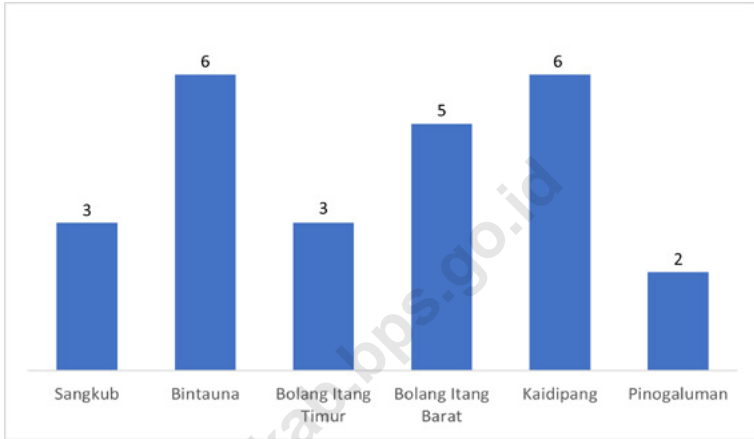
Jumlah koperasi di Kabupaten Bolaang Mongondow Utara tahun 2022 mengalami penurunan dibandingkan tahun 2021. Pada tahun 2022 terdapat 25 koperasi aktif.

**DESCRIPTION**

*The number of cooperatives in North Bolaang Mongondow Regency in 2022 has decreased compared to 2021. In 2022 there were 25 active cooperatives.*

<https://bolmutkab.bps.go.id>

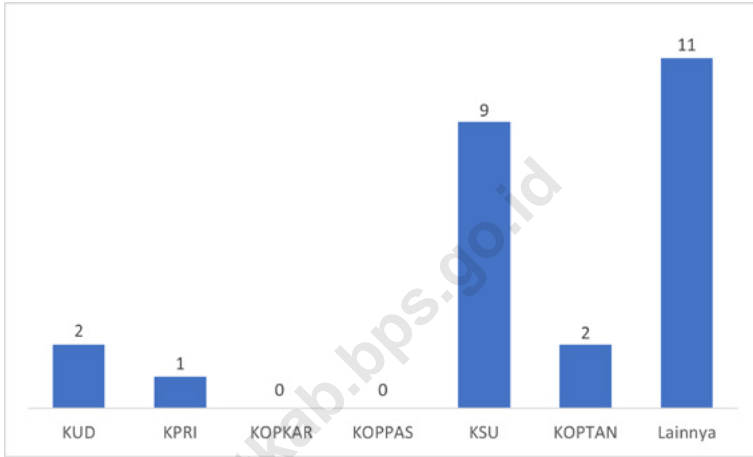
**Gambar 9.1** Jumlah Koperasi Aktif Menurut Kecamatan di Kabupaten Bolaang Mongondow Utara, 2022  
**Figures 9.1** Number of Active Cooperative by Subdistrict in Bolaang Mongondow Utara Regency, 2022



Sumber/Source : Dinas Perdagangan Perindustrian Koperasi dan UKM Bolaang Mongondow Utara  
Trading, Industry, Cooperation, Small and Medium Establishment Service of Bolaang Mongondow  
Utara Regency

**Gambar** 9.2  
**Figures**

**Jumlah Koperasi Menurut Jenis Koperasi dan Kecamatan di Kabupaten Bolaang Mongondow Utara , 2022**  
**Number of Cooperative by Kind of Cooperative and Subdistrict in Bolaang Mongondow Utara Regency, 2022**



Sumber/Source : Dinas Perdagangan Perindustrian Koperasi dan UKM Bolaang Mongondow Utara  
*Trading, Industry, Cooperation, Small and Medium Establishment Service of Bolaang Mongondow Utara Regency*

**Tabel 9.1** Jumlah Koperasi Aktif Menurut Kecamatan di Kabupaten Bolaang Mongondow Utara, 2019–2022  
**Table** *Number of Active Cooperative by Subdistrict in Bolaang Mongondow Utara Regency, 2019–2022*

Kecamatan Subdistrict	2019	2020	2021	2022
(1)	(2)	(3)	(4)	(5)
Sangkub	3	3	3	3
Bintauna	6	6	6	6
Bolangitang Timur	4	4	4	3
Bolangitang Barat	5	5	5	5
Kaidipang	4	5	6	6
Pinogaluman	2	2	2	2
<b>Bolaang Mongondow Utara</b>	<b>24</b>	<b>25</b>	<b>26</b>	<b>25</b>

Sumber/Source: Dinas Perindustrian, Perdagangan, Koperasi, dan Usaha Kecil dan Menengah Kabupaten Bolaang Mongondow Utara/  
 Industry, Trading, Cooperation, and Small and Medium Establishment Service of Bolaang Mongondow Utara

**Tabel**  
**Table** 9.2**Jumlah Koperasi Menurut Jenis Koperasi dan Kecamatan di Kabupaten Bolaang Mongondow Utara, 2022**  
**Number of Cooperative by Kind of Cooperative and Subdistrict in Bolaang Mongondow Utara Regency, 2022**

Kecamatan Subdistrict	Jenis Koperasi/ Kind of Cooperative					Jumlah Total
	KUD	KPRI	KOPKAR	KOPPAS	Lainnya Other	
(1)	(2)	(3)	(4)	(5)	(6)	(7)
Sangkub	0	0	0	0	3	3
Bintauna	1	0	0	0	5	6
Bolangitang Timur	0	0	0	0	3	3
Bolangitang Barat	1	0	0	0	4	5
Kaidipang	0	1	0	0	5	6
Pinogaluman	0	0	0	0	2	2
<b>Bolaang Mongondow Utara</b>	<b>2</b>	<b>1</b>	<b>0</b>	<b>0</b>	<b>22</b>	<b>25</b>

Sumber/Source: Dinas Perindustrian, Perdagangan, Koperasi, dan Usaha Kecil dan Menengah Kabupaten Bolaang Mongondow Utara/  
Industry, Trading, Cooperation, and Small and Medium Establishment Service of Bolaang Mongondow Utara







# **PENGELUARAN PENDUDUK**

## ***POPULATION EXPENDITURE***





**PENJELASAN TEKNIS**

1. Rata-rata pengeluaran per kapita adalah biaya yang dikeluarkan untuk konsumsi semua anggota rumah tangga selama sebulan baik yang berasal dari pembelian, pemberian maupun produksi sendiri dibagi dengan banyaknya anggota rumah tangga dalam rumah tangga tersebut
2. Pengeluaran konsumsi terdiri dari pengeluaran konsumsi makanan dan non makanan
3. Pengeluaran konsumsi makanan terdiri dari konsumsi bahan makanan/minuman dan makanan/minuman jadi
4. Pengeluaran untuk konsumsi makanan dihitung selama seminggu terakhir, sedangkan konsumsi bukan makanan dihitung sebulan dan setahun terakhir. Baik konsumsi makanan maupun bukan makanan selanjutnya dikonversikan ke dalam pengeluaran rata-rata sebulan

**TECHNICAL NOTES**

1. *Per capita Average Expenditure is the cost spent for all household members consumption during the month, whether from purchasing, giving or own production, divided by the number of household members in the household.*
2. *Consumption expenditure consists of food and non-food consumption expenditure*
3. *Food consumption expenditure consists of consumption of food/ beverage and finished food / beverage*
4. *Spending on food consumption is calculated during the past week, while non-food consumption is calculated in the past month and year. Both food consumption and non-food consumption are subsequently converted into an average expenditure of one month*



**ULASAN**

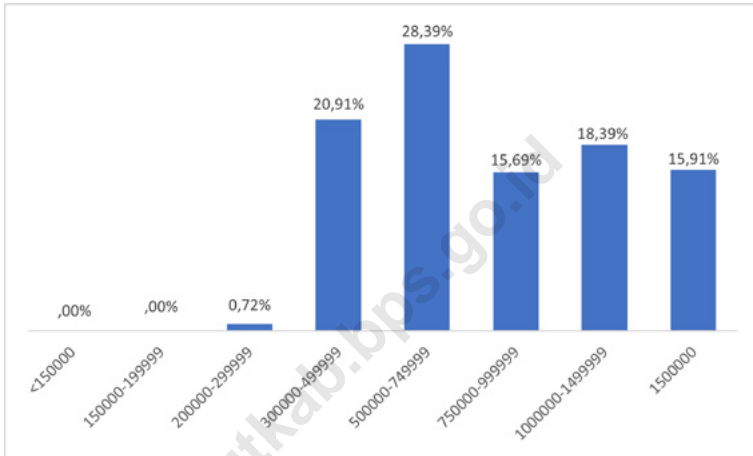
Padi-padian, makanan/minuman jadi, ikan-ikanan dan rokok merupakan komoditas yang sering dikonsumsi masyarakat di kabupaten bolaang mongondow utara tahun 2022.

**DESCRIPTION**

*Grains, processed food / drinks, fish and cigarettes are commodities that are often consumed by people in the North Bolaang Mongondow district in 2022.*

<https://bolmutkab.bps.go.id>

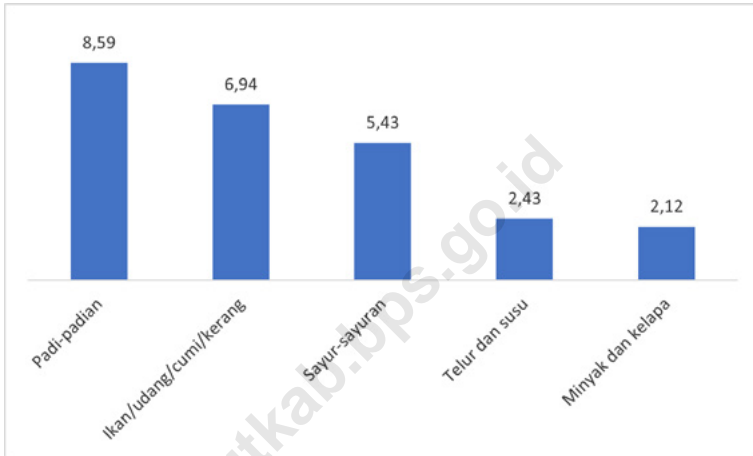
**Gambar** 10.1 **Persentase Penduduk Menurut Golongan Pengeluaran, 2022**  
**Figures** **Percentage of Population by Per Capita Spending Group, 2022**



Sumber/Source : BPS, Survei Sosial Ekonomi Nasional (Susenas) Maret  
BPS-Statistics Indonesia, National Socioeconomic Survey March

**Gambar**  
**Figures** 10.2

**Persentase Pengeluaran per Kapita Sebulan Menurut  
Kelompok Komoditas, 2022**  
*Percentage of Monthly Expenditure per Capita by  
Commodity Group, 2022*



Sumber/Source : BPS, Survei Sosial Ekonomi Nasional (Susenas) Maret  
BPS-Statistics Indonesia, National Socioeconomic Survey March



**Tabel**  
**Table** 10.1

**Rata-rata Pengeluaran per Kapita Sebulan Menurut Kelompok Komoditas (rupiah) di Kabupaten Bolaang Mongondow Utara, 2021 dan 2022**  
**Monthly Average Expenditure per Capita by Commodity Group (rupiahs) in Bolaang Mongondow Utara Regency, 2021 and 2022**

<b>Kelompok Komoditas/Commodity Group</b>	<b>2021</b>	<b>2022</b>
(1)	(2)	(3)
<b>Makanan/Food</b>		
Padi-padian/ <i>Cereals</i>	82,809	85,918
Umbi-umbian/ <i>Tubers</i>	7,337	6,132
Ikan/udang/cumi/kerang/ <i>Fish/shrimp/common squid/shells</i>	75,512	69,443
Daging/ <i>Meat</i>	17,054	15,672
Telur dan susu/ <i>Eggs and milk</i>	24,611	24,297
Sayur-sayuran/ <i>Vegetables</i>	52,518	54,275
Kacang-kacangan/ <i>Legumes</i>	8,791	7,120
Buah-buahan/ <i>Fruits</i>	23,080	20,469
Minyak dan kelapa/ <i>Oil and coconut</i>	16,938	21,188
Bahan minuman/ <i>Beverage stuffs</i>	23,893	20,254
Bumbu-bumbuan/ <i>Spices</i>	12,939	13,348
Konsumsi lainnya/ <i>Miscellaneous food items</i>	8,172	7,156
Makanan dan minuman jadi/ <i>Prepared food and beverages</i>	121,366	164,384
Rokok/ <i>Cigarettes</i>	103,949	80,004
<b>Jumlah makanan/Total food</b>	<b>578,970</b>	<b>589,662</b>
<b>Bukan makanan/Non-food</b>		
Perumahan dan fasilitas rumah tangga/ <i>Housing and household facilities</i>	240,416	221,544
Aneka barang dan jasa/ <i>Goods and services</i>	101,582	81,345
Pakaian, alas kaki, dan tutup kepala/ <i>Clothing, footwear, and headgear</i>	29,657	30,746
Barang tahan lama/ <i>Durable goods</i>	57,285	29,857*
Pajak, pungutan, dan asuransi/ <i>Taxes and insurance</i>	33,376	37,954
Keperluan pesta dan upacara/kenduri/ <i>Parties and ceremonies</i>	14,807	9,009*
<b>Jumlah bukan makanan/Total non-food</b>	<b>477,123</b>	<b>410,455</b>
<b>Jumlah/Total</b>	<b>1,056,093</b>	<b>1,000,117</b>

Catatan/Note: \*) 25% < RSE < 50% perlu hati-hati jika ingin digunakan

Sumber/Source: BPS, Survei Sosial Ekonomi Nasional (Susenas) Maret 2021 dan Maret 2022/BPS-Statistics Indonesia, National Socioeconomic Survey

**Tabel** 10.2  
**Table**

**Persentase Pengeluaran per Kapita Sebulan Menurut Kelompok Komoditas di Kabupaten Bolaang Mongondow Utara, 2021 dan 2022**  
**Percentage of Monthly Expenditure per Capita by Commodity Group in Bolaang Mongondow Utara Regency, 2021 and 2022**

<b>Kelompok Komoditas/Commodity Group</b>	<b>2021</b>	<b>2022</b>
(1)	(2)	(3)
<b>Makanan/Food</b>		
Padi-padian/ <i>Cereals</i>	7,84	8,59
Umbi-umbian/ <i>Tubers</i>	0,69	0,61
Ikan/udang/cumi/kerang/ <i>Fish/shrimp/common squid/shells</i>	7,15	6,94
Daging/ <i>Meat</i>	1,61	1,57
Telur dan susu/ <i>Eggs and milk</i>	2,33	2,43
Sayur-sayuran/ <i>Vegetables</i>	4,97	5,43
Kacang-kacangan/ <i>Legumes</i>	0,83	0,71
Buah-buahan/ <i>Fruits</i>	2,19	2,05
Minyak dan kelapa/ <i>Oil and coconut</i>	1,60	2,12
Bahan minuman/ <i>Beverage stuffs</i>	2,26	2,03
Bumbu-bumbuan/ <i>Spices</i>	1,23	1,33
Konsumsi lainnya/ <i>Miscellaneous food items</i>	0,77	0,72
Makanan dan minuman jadi/ <i>Prepared food and beverages</i>	11,49	16,44
Rokok/ <i>Cigarettes</i>	9,84	8,00
<b>Jumlah makanan/Total food</b>	<b>54,82</b>	<b>58,96</b>
<b>Bukan makanan/Non-food</b>		
Perumahan dan fasilitas rumah tangga/ <i>Housing and household facilities</i>	22,76	22,15
Aneka barang dan jasa/ <i>Goods and services</i>	9,62	8,13
Pakaian, alas kaki, dan tutup kepala/ <i>Clothing, footwear, and headgear</i>	2,81	3,07
Barang tahan lama/ <i>Durable goods</i>	5,42	2,99
Pajak, pungutan, dan asuransi/ <i>Taxes and insurance</i>	3,16	3,79
Keperluan pesta dan upacara/kenduri/ <i>Parties and ceremonies</i>	1,40	0,90
<b>Jumlah bukan makanan/Total non-food</b>	<b>45,18</b>	<b>41,04</b>
<b>Jumlah/Total</b>	<b>100</b>	<b>100,00</b>

Catatan/Note: ...

Sumber/Source: BPS, Survei Sosial Ekonomi Nasional (Susenas) Maret 2021 dan Maret 2022/BPS-Statistics Indonesia, National Socioeconomic Survey

**Tabel**  
**Table** 10.3

**Persentase Penduduk Menurut Golongan Pengeluaran Per Kapita Sebulan di Kabupaten Bolaang Mongondow Utara, 2022**  
**Percentage of Population by Class of Monthly Expenditure per Capita in Bolaang Mongondow Utara Regency, 2022**

<b>Golongan Pengeluaran Per Kapita Sebulan (rupiah)</b> <i>Class of Monthly Expenditure per Capita (rupiahs)</i>	<b>Persentase Penduduk</b> <i>Percentage of Population</i>
(1)	(2)
< 150 000	0,00
150 000–199 999	0,00
200 000–299 999	0,72
300 000–499 999	20,91
500 000–749 999	28,39
750 000–999 999	15,69
1 000 000–1 499 999	18,39
> 1 500 000	15,91
<b>Jumlah/Total</b>	<b>100,00</b>

Catatan/Note: ...

Sumber/Source: BPS, Survei Sosial Ekonomi Nasional (Susenas) Maret/BPS-Statistics Indonesia, National Socioeconomic Survey March



# PERDAGANGAN

## TRADE





**PENJELASAN TEKNIS**

1. Sistem pencatatan Statistik Ekspor dan Impor adalah "General Trade" dengan wilayah pencatatan meliputi seluruh wilayah kepabeanaan Indonesia.
2. Pengesahan dokumen kepabeanaan ekspor dan impor dilakukan oleh Bea dan Cukai berdasarkan Persetujuan Muat Bongkar Barang.
3. Data ekspor berasal dari dokumen kepabeanaan BC 3.0 atau yang disebut dokumen Pemberitahuan Ekspor Barang (PEB) yang diisi oleh eksportir.
4. Data impor berasal dari dokumen kepabeanaan BC 2.0 atau yang disebut dokumen Pemberitahuan Impor Barang (PIB), Pemberitahuan Impor Barang Khusus (PIBK), Pemberitahuan Pabean Free Trade Zone (PPFTZ) dan dokumen kepabeanaan BC 2.3 yang mencatat impor barang dari Luar Negeri ke Kawasan Berikat.
5. Barang-barang yang dikirim ke luar negeri untuk diolah dicatat sebagai ekspor, sedangkan hasil olahan yang dikembalikan ke Indonesia dicatat sebagai impor.
6. Barang-barang luar negeri yang diolah di dalam negeri dicatat sebagai barang impor meskipun barang olahan tersebut akan kembali ke luar negeri.
7. Barang-barang yang tidak dicakup dalam pencatatan:
  - a. Pakaian dan barang-barang

**TECHNICAL NOTES**

1. *The recording of export and import statistics is based on General Trade System covering all Indonesian customs areas.*
2. *The legalization of customs export and import documents is conducted by the Customs and Excise Office.*
3. *The export data are compiled based on customs export documents BC 3.0 or known as Export Declarations (PEB), filled by exporters*
4. *The import data are compiled based on customs import documents BC 2.0 or known as Import Declarations Form (PIB), Import Declarations Form for Special Commodity (PIBK), Customs Declaration Form for Free Trade Zone (PPFTZ), and customs import documents BC 2.3 which records import goods from foreign country to Bounded Zones Area.*
5. *Goods send abroad for processing purposes are recorded as export while its product sent to Indonesia are recorded as import.*
6. *Foreign goods processed in Indonesia are still recorded as imports although the products will be sent to abroad.*
7. *The following goods are not included in the statistics:*
  - a. *Clothings and passengers' jewelry.*

- perhiasan penumpang.
- b. Barang-barang bawaan penumpang dari/ke luar negeri untuk dipakai sendiri, kecuali lemari es, pesawat televisi, dan sebagainya.
- c. Barang-barang untuk keperluan perwakilan kedutaan suatu negara.
- d. Barang-barang ekspedisi dan ekshibisi atau pameran.
- e. Barang-barang untuk militer yang diimpor langsung oleh angkatan bersenjata.
- f. Pembungkus/peti kemas untuk diisi kembali.
- g. Uang dan surat-surat berharga.
- h. Barang-barang contoh
8. Sistem pengolahan dokumen impor/ekspor Indonesia adalah sistem "Carry Over" yaitu dokumen ditunggu selama satu bulan, setelah bulan berjalan, sedangkan dokumen-dokumen yang terlambat akan diolah pada bulan berikutnya. Dengan demikian dokumen bulan-bulan sebelumnya yang terlambat diterima dan masuk pada bulan berjalan, diperlakukan sebagai dokumen bulan pengolahan.
- b. *Luggage of passengers for own use, except refrigerators, television sets, etc.*
- c. *Goods imported/exported for the use of foreign representative countries/embassies.*
- d. *Goods for expeditions, and shows or exhibitions.*
- e. *Military goods directly imported by the Armed Forces.*
- f. *Packings/containers to be refilled.*
- g. *Bank notes and securities*
- h. *Sample goods*
8. *The carry-over system is used in processing Indonesian export and import documents. Documents are processed one month after the current month, while those received later will be processed for the succeeding month. This means previous documents received in the current month will be treated as processed documents.*

**ULASAN**

Di Kabupaten Bolaang Mongondow Utara terdapat 10 pasar, 104 toko, 573 kios, 367 warung tahun 2022.

**DESCRIPTION**

*In Bolaang Mongondow Utara district there are 10 markets, 104 shops, 573 kios, 367 stalls in 2022.*

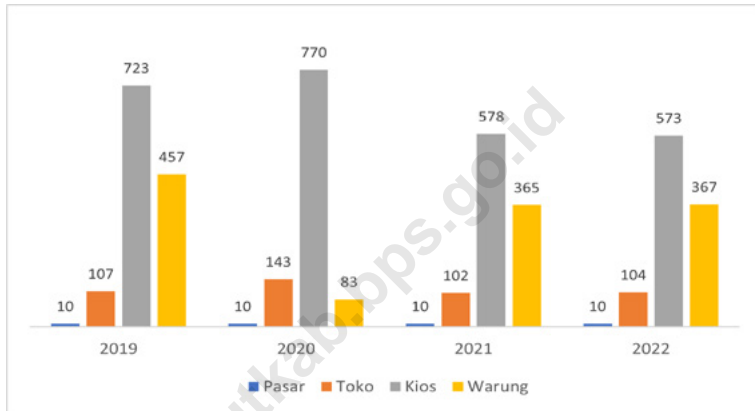
<https://bolmutkab.bps.go.id>





**Gambar**  
**Figures** 11.1

**Jumlah Sarana Perdagangan Menurut Jenisnya di  
Kabupaten Bolaang Mongondow Utara, 2019–2022**  
**Number of Trading Facilities by Type of Facility in Bolaang  
Mongondow Utara Regency, 2019–2022**



Sumber/Source : Dinas Perindustrian, Perdagangan, Koperasi, dan Usaha Kecil dan Menengah Kabupaten Bolaang Mongondow Utara  
*Industry, Trading, Cooperation, and Small and Medium Establishment Service of Bolaang Mongondow Utara*

**Tabel**  
**Table** 11.1**Jumlah Sarana Perdagangan Menurut Jenisnya di  
Kabupaten Bolaang Mongondow Utara, 2019–2022**  
**Number of Trading Facilities by Type of Facility in Bolaang  
Mongondow Utara Regency, 2019–2022**

<b>Jenis Sarana Perdagangan</b> <b>Type of Trading Facilities</b>	<b>2019</b>	<b>2020</b>	<b>2021</b>	<b>2022</b>
(1)	(2)	(3)	(4)	(5)
Pasar/Market	10	10	10	10
Toko/Store	107	143	102	104
Kios	723	770	578	573
Warung	457	83	365	367
<b>Jumlah/Total</b>	<b>1297</b>	<b>1006</b>	<b>1055</b>	<b>1054</b>

Sumber/Source: Dinas Perindustrian, Perdagangan, Koperasi, dan Usaha Kecil dan Menengah Kabupaten Bolaang Mongondow Utara/  
Industry, Trading, Cooperation, and Small and Medium Establishment Service of Bolaang Mongondow Utara



**SISTEM NERACA REGIONAL**  
*SYSTEM OF REGIONAL ACCOUNTS*





**PENJELASAN TEKNIS****TECHNICAL NOTES**

1. Produk Domestik Regional Bruto pada tingkat nasional serta Produk Domestik Regional Bruto (PDRB) pada tingkat regional (Kota Bitung) menggambarkan kemampuan suatu wilayah untuk menciptakan nilai tambah pada suatu waktu tertentu Untuk menyusun PDB maupun PDRB digunakan 2 pendekatan, yaitu lapangan usaha dan pengeluaran Keduanya menyajikan komposisi data nilai tambah dirinci menurut sumber kegiatan ekonomi (lapangan usaha) dan menurut komponen penggunaannya PDB maupun PDRB dari sisi lapangan usaha merupakan penjumlahan seluruh komponen nilai tambah bruto yang mampu diciptakan oleh sektor-sektor ekonomi atas berbagai aktivitas produksinya Sedangkan dari sisi pengeluaran menjelaskan tentang penggunaan dari nilai tambah tersebut.

2. PDRB menurut lapangan usaha mengalami perubahan klasifikasi dari 9 lapangan usaha menjadi 17 lapangan usaha PDRB menurut lapangan usaha dirinci menurut total nilai tambah dari seluruh sektor ekonomi yang mencakup lapangan usaha Pertanian, Kehutanan, dan Perikanan; Pertambangan dan Penggalian; Industri Pengolahan; Pengadaan

1. *The basic measure of the value added arising from economic activity is known as Gross Domestic Regional Product at the national level and Gross Regional Domestic Regional Product (GRDP) at the regional level (provinces/regencies/municipalities) To compile these statistics, two approaches have been used, ie "production approach" and "expenditure approach" The first approach is to measure value added produced by various kinds of economic activities, while the second approach is to measure final uses of the country's output In other words, GDP/GRDP is the sum of total value added produced by all economic industries (activities) and the way of using it*

2. *GRDP by industry classification changes from 9 sectors to 17 industries GDP by industry is classified by types of economic activities such as Agriculture, Forestry and Fishing; Mining and Quarrying; Manufacturing; Electricity and Gas; Water supply, Sewerage, Waste Management and Remediation Activities; Construction; Wholesale and Retail*

Listrik dan Gas; Pengadaan Air, Pengelolaan Sampah, Limbah dan Daur Ulang; Konstruksi; Perdagangan Besar dan Eceran, Reparasi Mobil dan Sepeda Motor; Transportasi dan Pergudangan; Penyediaan Akomodasi dan Makan Minum; Informasi dan Komunikasi; Jasa Keuangan dan Asuransi; Real Estat; Jasa Perusahaan; Administrasi Pemerintahan, Pertahanan dan Jaminan Sosial Wajib; Jasa Pendidikan; Jasa Kesehatan dan Kegiatan Sosial; dan Jasa lainnya.

*Trade; Repair of Motor Vehicles and Motorcycles; Transportation and Storage; Accommodation and Food Service Activities; Information and Communication; Financial and Insurance Activities; Real Estate Activities; Business Activities; Public Administration; Defence and Compulsory Social Security; Education; Human Health and Social Work Activities; and Other Services Activities*

3. PDRB menurut pengeluaran mengalami perubahan klasifikasi dimana pengeluaran konsumsi Lembaga Non Profit yang Melayani Rumah Tangga (LNPR) yang sebelumnya termasuk bagian dari pengeluaran konsumsi rumah tangga menjadi komponen terpisah Sehingga klasifikasi PDRB menurut pengeluaran dirinci menjadi 7 komponen yaitu komponen pengeluaran konsumsi rumah tangga, pengeluaran konsumsi LNPR, pengeluaran konsumsi pemerintah, pembentukan modal tetap bruto, perubahan inventori, ekspor barang dan jasa, dan impor barang dan jasa.
4. Produk Domestik Regional Bruto maupun agregat turunannya disajikan dalam 2 (dua) versi penilaian, yaitu atas dasar "harga

3. *GRDP by expenditure classification changes where consumption expenditure Non-profit Institutions Serving Households (NPISH) previously included as part of household consumption expenditure is taken out into separate component So that, GDP by type of expenditures is classified into: household consumption expenditure, NPISH consumption expenditure, government consumption expenditure, gross fixed capital formation, changes in inventories, exports of goods and services, and imports of goods and services.*
4. *GDP and its aggregations are presented in two forms: at current market prices and at constant base year market prices In*

berlaku" dan atas dasar "harga konstan" Disebut sebagai harga berlaku karena seluruh agregat penilaian, yaitu atas dasar "harga berlaku" dan atas dasar "harga konstan" Disebut sebagai harga berlaku karena seluruh agregat dinilai dengan menggunakan harga pada tahun berjalan, sedangkan harga konstan penilaiannya didasarkan kepada harga satu tahun dasar tertentu, dalam publikasi ini digunakan harga tahun 2011

5. Laju pertumbuhan Produk Domestik Regional Bruto diperoleh dari perhitungan PDB atas dasar harga konstan Diperoleh dengan cara mengurangi nilai PDB pada tahun ke-n terhadap nilai pada tahun ke n-1 (tahun sebelumnya), dibagi dengan nilai pada tahun ke n-1, dikalikan dengan 100 persen Laju pertumbuhan menunjukkan perkembangan agregat pendapatan dari satu waktu tertentu terhadap waktu sebelumnya.

*presenting current market prices, all aggregates are valued at current market prices, while base year constant market prices are shown by valuing all aggregates at fixed base year prices Year of 2011 is used as the base year in this publication.*

5. *Growth rate of Gross Domestic Regional Product is derived from GDP at constant market prices It is obtained by subtracting the value of GDP year n with the value of GDP year n-1, divided by the value of GDP year n-1 then multiplied by 100 percent The growth rate of GDP explains the income growth during the given period.*





**ULASAN**

Pada tahun 2022 PDRB atas dasar harga berlaku Kabupaten Bolaang Mongondow Utara mencapai 2 982,22 miliar rupiah sedangkan harga konstan adalah sebesar 1 846,11 miliar rupiah.

Pertumbuhan ekonomi Bolaang Mongondow Utara pada tahun 2022 mengalami pertumbuhan sebesar 5,52 persen jika dibandingkan dengan tahun 2021 sebesar 3,46 persen.

**DESCRIPTION**

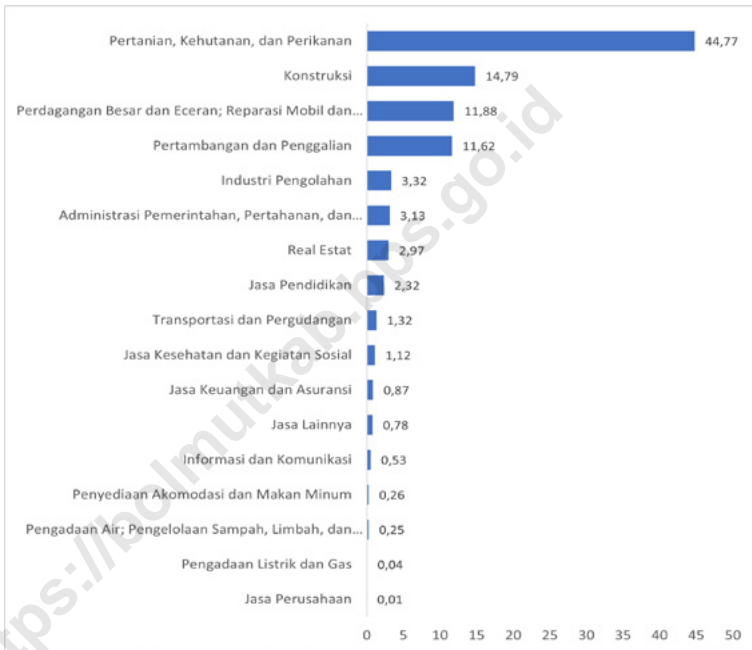
*In 2022, GRDP at current prices for North Bolaang Mongondow Regency will reach 2 982.22 billion rupiahs while constant prices are 1 846.11 billion rupiahs.*

*North Bolaang Mongondow's economic growth in 2022 will experience growth of 5.52 percent compared to 2021 of 3.46 percent.*

<https://bolmutkab.bps.go.id/>

**Gambar** 12.1  
**Figures**

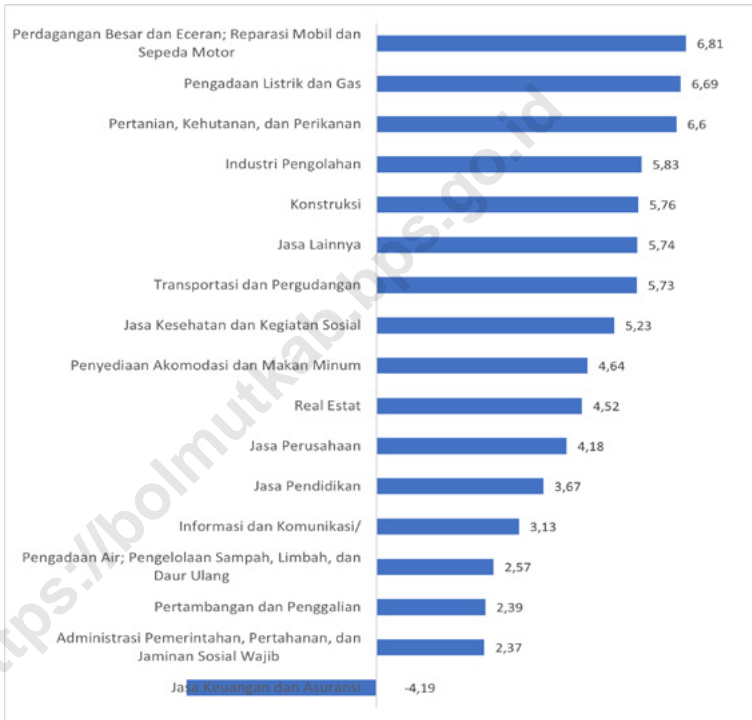
**Distribusi Persentase Produk Domestik Regional Bruto Atas Dasar Harga Berlaku Menurut Lapangan Usaha di Kabupaten Bolaang Mongondow Utara, 2022**  
**Percentage Distribution of Gross Regional Domestic Product at Current Market Prices by Industry in Bolaang Mongondow Utara Regency, 2022**



Sumber/Source : BPS, berbagai sensus, survei dan sumber lain  
BPS-Statistics Indonesia, various census, survey, and other sources

**Gambar** 12.2  
**Figures**

**Laju Pertumbuhan Produk Domestik Regional Bruto Atas Dasar Harga Konstan 2010 Menurut Lapangan Usaha di Kabupaten Bolaang Mongondow Utara (persen), 2022**  
**Growth Rate of Gross Regional Domestic Product at 2010 Constant Market Prices by Industry in Bolaang Mongondow Utara Regency (percent), 2022**



Sumber/Source : BPS, berbagai sensus, survei dan sumber lain  
BPS-Statistics Indonesia, various census, survey, and other sources

**Tabel** 12.1. **Produk Domestik Regional Bruto Atas Dasar Harga Berlaku Menurut Lapangan Usaha di Kabupaten Bolaang Mongondow Utara (miliar rupiah), 2018–2022**  
**Gross Regional Domestic Product at Current Market Prices by Industry in Bolaang Mongondow Utara Regency (billion rupiahs), 2018–2022**

Lapangan Usaha/Industry	2018	2019	2020	2021 <sup>x</sup>	2022 <sup>xx</sup>
(1)	(2)	(3)	(4)	(5)	(6)
A Pertanian, Kehutanan, dan Perikanan/ <i>Agriculture, Forestry, and Fishing</i>	1041,13	1124,38	1176,26	1218,34	1335,04
B Pertambangan dan Penggalian/ <i>Mining and Quarrying</i>	253,34	279,43	299,57	320,79	346,42
C Industri Pengolahan/ <i>Manufacturing</i>	74,74	80,52	81,80	89,69	99,02
D Pengadaan Listrik dan Gas/ <i>Electricity and Gas</i>	0,98	1,05	1,13	1,19	1,29
E Pengadaan Air; Pengelolaan Sampah, Limbah, dan Daur Ulang/ <i>Water Supply; Sewerage, Waste Management, and Remediation Activities</i>	6,17	6,33	6,54	7,00	7,31
F Konstruksi/ <i>Construction</i>	340,48	371,73	368,35	401,31	441,17
G Perdagangan Besar dan Eceran; Reparasi Mobil dan Sepeda Motor/ <i>Wholesale and Retail Trade; Repair of Motor Vehicles and Motorcycles</i>	251,40	282,31	291,05	317,37	354,24
H Transportasi dan Pergudangan/ <i>Transportation and Storage</i>	31,34	34,84	33,70	34,95	39,41
I Penyediaan Akomodasi dan Makan Minum/ <i>Accommodation and Food Service Activities</i>	6,48	7,18	6,83	7,20	7,78
J Informasi dan Komunikasi/ <i>Information and Communication</i>	12,03	12,77	14,30	15,05	15,85

Lanjutan Tabel/*Continued Table* 12.1

Lapangan Usaha/ <i>Industry</i>		2018	2019	2020	2021 <sup>x</sup>	2022 <sup>xx</sup>
(1)		(2)	(3)	(4)	(5)	(6)
K	Jasa Keuangan dan Asuransi/ <i>Financial and Insurance Activities</i>	20,74	21,66	23,27	25,53	26,07
L	Real Estat/ <i>Real Estate Activities</i>	69,39	77,62	77,73	82,40	88,65
M,N	Jasa Perusahaan/ <i>Business Activities</i>	0,28	0,31	0,33	0,35	0,38
O	Administrasi Pemerintahan, Pertahanan, dan Jaminan Sosial Wajib/ <i>Public Administration and Defence; Compulsory Social Security</i>	79,46	82,29	84,17	88,46	93,42
P	Jasa Pendidikan/ <i>Education</i>	54,48	59,51	61,35	65,53	69,31
Q	Jasa Kesehatan dan Kegiatan Sosial/ <i>Human Health and Social Work Activities</i>	22,26	24,55	27,38	31,19	33,51
R,S,T,U	Jasa Lainnya/ <i>Other Services Activities</i>	18,16	21,32	20,50	21,62	23,37
<b>Produk Domestik Regional Bruto/<i>Gross Regional Domestic Product</i></b>		2282,86	2487,77	2574,26	2727,97	2982,22

Sumber/*Source*: BPS, berbagai sensus, survei dan sumber lain/*BPS-Statistics Indonesia, various census, survey, and other sources*

**Tabel**  
**Table** 12.2**Produk Domestik Regional Bruto Atas Dasar Harga Konstan 2010 Menurut Lapangan Usaha di Kabupaten Bolaang Mongondow Utara (miliar rupiah), 2018–2022**  
**Gross Regional Domestic Product at 2010 Constant Market Prices by Industry in Bolaang Mongondow Utara Regency (billion rupiahs), 2018–2022**

Lapangan Usaha/Industry		2018	2019	2020	2021 <sup>x</sup>	2022 <sup>xx</sup>
(1)		(2)	(3)	(4)	(5)	(6)
A	Pertanian, Kehutanan, dan Perikanan/ <i>Agriculture, Forestry, and Fishing</i>	692,17	729,37	748,00	753,27	802,97
B	Pertambangan dan Penggalian/ <i>Mining and Quarrying</i>	180,09	194,99	198,70	212,27	217,34
C	Industri Pengolahan/ <i>Manufacturing</i>	54,28	57,09	57,57	61,21	64,78
D	Pengadaan Listrik dan Gas/ <i>Electricity and Gas</i>	0,89	0,94	0,98	1,02	1,09
E	Pengadaan Air; Pengelolaan Sampah, Limbah, dan Daur Ulang/ <i>Water Supply; Sewerage, Waste Management, and Remediation Activities</i>	4,37	4,46	4,59	4,85	4,98
F	Konstruksi/ <i>Construction</i>	256,90	272,14	261,32	275,18	291,04
G	Perdagangan Besar dan Eceran; Reparasi Mobil dan Sepeda Motor/ <i>Wholesale and Retail Trade; Repair of Motor Vehicles and Motorcycles</i>	182,93	198,63	196,24	207,52	221,65
H	Transportasi dan Pergudangan/ <i>Transportation and Storage</i>	18,10	19,81	18,50	18,71	19,79
I	Penyediaan Akomodasi dan Makan Minum/ <i>Accommodation and Food Service Activities</i>	4,43	4,80	4,56	4,76	4,98
J	Informasi dan Komunikasi/ <i>Information and Communication</i>	9,32	9,61	10,78	11,13	11,48

Lanjutan Tabel/*Continued Table 12.2*

<b>Lapangan Usaha/Industry</b>		<b>2018</b>	<b>2019</b>	<b>2020</b>	<b>2021<sup>x</sup></b>	<b>2022<sup>xx</sup></b>
(1)		(2)	(3)	(4)	(5)	(6)
K	Jasa Keuangan dan Asuransi/ <i>Financial and Insurance Activities</i>	15,71	16,03	17,25	18,10	17,34
L	Real Estat/ <i>Real Estate Activities</i>	51,81	55,50	55,13	57,09	59,67
M,N	Jasa Perusahaan/ <i>Business Activities</i>	0,19	0,21	0,21	0,22	0,23
O	Administrasi Pemerintahan, Pertahanan, dan Jaminan Sosial Wajib/ <i>Public Administration and Defence; Compulsory Social Security</i>	49,17	49,15	48,82	51,30	52,52
P	Jasa Pendidikan/ <i>Education</i>	32,54	34,82	35,54	37,31	38,68
Q	Jasa Kesehatan dan Kegiatan Sosial/ <i>Human Health and Social Work Activities</i>	17,07	18,61	20,47	22,62	23,80
R,S,T,U	Jasa Lainnya/ <i>Other Services Activities</i>	11,68	13,06	12,42	13,04	13,78
<b>Produk Domestik Regional Bruto/Gross Regional Domestic Product</b>		<b>1581,65</b>	<b>1679,21</b>	<b>1691,10</b>	<b>1749,60</b>	1846,11

Sumber/*Source*: BPS, berbagai sensus, survei dan sumber lain/*BPS-Statistics Indonesia, various census, survey, and other sources*



**Tabel**  
**Table** 12.3

**Distribusi Persentase Produk Domestik Regional Bruto Atas Dasar Harga Berlaku Menurut Lapangan Usaha di Kabupaten Bolaang Mongondow Utara, 2018–2022**  
**Percentage Distribution of Gross Regional Domestic Product at Current Market Prices by Industry in Bolaang Mongondow Utara Regency, 2018–2022**

Lapangan Usaha/ <i>Industry</i>	2018	2019	2020	2021 <sup>x</sup>	2022 <sup>xx</sup>
(1)	(2)	(3)	(4)	(5)	(6)
A Pertanian, Kehutanan, dan Perikanan/ <i>Agriculture, Forestry, and Fishing</i>	45,61	45,20	45,69	44,66	44,77
B Pertambangan dan Penggalian/ <i>Mining and Quarrying</i>	11,10	11,23	11,64	11,76	11,62
C Industri Pengolahan/ <i>Manufacturing</i>	3,27	3,24	3,18	3,29	3,32
D Pengadaan Listrik dan Gas/ <i>Electricity and Gas</i>	0,04	0,04	0,04	0,04	0,04
E Pengadaan Air; Pengelolaan Sampah, Limbah, dan Daur Ulang/ <i>Water Supply; Sewerage, Waste Management, and Remediation Activities</i>	0,27	0,25	0,25	0,26	0,25
F Konstruksi/ <i>Construction</i>	14,91	14,94	14,31	14,71	14,79
G Perdagangan Besar dan Eceran; Reparasi Mobil dan Sepeda Motor/ <i>Wholesale and Retail Trade; Repair of Motor Vehicles and Motorcycles</i>	11,01	11,35	11,31	11,63	11,88
H Transportasi dan Pergudangan/ <i>Transportation and Storage</i>	1,37	1,40	1,31	1,28	1,32
I Penyediaan Akomodasi dan Makan Minum/ <i>Accommodation and Food Service Activities</i>	0,28	0,29	0,27	0,26	0,26
J Informasi dan Komunikasi/ <i>Information and Communication</i>	0,53	0,51	0,56	0,55	0,53
K Jasa Keuangan dan Asuransi/ <i>Financial and Insurance Activities</i>	0,91	0,87	0,90	0,94	0,87

Lanjutan Tabel/*Continued Table* 12.3

Lapangan Usaha/ <i>Industry</i>		2018	2019	2020	2021 <sup>x</sup>	2022 <sup>xx</sup>
(1)		(2)	(3)	(4)	(5)	(6)
L	Real Estat/ <i>Real Estate Activities</i>	3,04	3,12	3,02	3,02	2,97
M,N	Jasa Perusahaan/ <i>Business Activities</i>	0,01	0,01	0,01	0,01	0,01
O	Administrasi Pemerintahan, Pertahanan, dan Jaminan Sosial Wajib/ <i>Public Administration and Defence; Compulsory Social Security</i>	3,48	3,31	3,27	3,24	3,13
P	Jasa Pendidikan/ <i>Education</i>	2,39	2,39	2,38	2,40	2,32
Q	Jasa Kesehatan dan Kegiatan Sosial/ <i>Human Health and Social Work Activities</i>	0,98	0,99	1,06	1,14	1,12
R,S,T,U	Jasa Lainnya/ <i>Other Services Activities</i>	0,80	0,86	0,80	0,79	0,78
<b>Produk Domestik Regional Bruto/<i>Gross Regional Domestic Product</i></b>		<b>100,00</b>	<b>100,00</b>	<b>100,00</b>	100,00	100,00

Sumber/*Source*: BPS, berbagai sensus, survei dan sumber lain/*BPS-Statistics Indonesia, various census, survey, and other sources*

**Tabel**  
**Table** 12.4**Laju Pertumbuhan Produk Domestik Regional Bruto Atas Dasar Harga Konstan 2010 Menurut Lapangan Usaha di Kabupaten Bolaang Mongondow Utara (persen), 2019–2022****Growth Rate of Gross Regional Domestic Product at 2010 Constant Market Prices by Industry in Bolaang Mongondow Utara Regency (percent), 2019–2022**

Lapangan Usaha/Industry		2019	2020	2021 <sup>x</sup>	2022 <sup>xx</sup>
(1)		(2)	(3)	(4)	(5)
A	Pertanian, Kehutanan, dan Perikanan/ <i>Agriculture, Forestry, and Fishing</i>	5,37	2,55	0,70	6,60
B	Pertambangan dan Penggalian/ <i>Mining and Quarrying</i>	8,27	1,91	6,82	2,39
C	Industri Pengolahan/ <i>Manufacturing</i>	5,17	0,84	6,33	5,83
D	Pengadaan Listrik dan Gas/ <i>Electricity and Gas</i>	5,52	4,24	4,17	6,69
E	Pengadaan Air; Pengelolaan Sampah, Limbah, dan Daur Ulang/ <i>Water Supply; Sewerage, Waste Management, and Remediation Activities</i>	2,00	2,95	5,70	2,57
F	Konstruksi/ <i>Construction</i>	5,93	-3,97	5,30	5,76
G	Perdagangan Besar dan Eceran; Reparasi Mobil dan Sepeda Motor/ <i>Wholesale and Retail Trade; Repair of Motor Vehicles and Motorcycles</i>	8,58	-1,20	5,75	6,81
H	Transportasi dan Pergudangan/ <i>Transportation and Storage</i>	9,47	-6,65	1,17	5,73
I	Penyediaan Akomodasi dan Makan Minum/ <i>Accommodation and Food Service Activities</i>	8,44	-5,03	4,48	4,64
J	Informasi dan Komunikasi/ <i>Information and Communication</i>	3,20	12,13	3,22	3,13
K	Jasa Keuangan dan Asuransi/ <i>Financial and Insurance Activities</i>	2,06	7,60	4,92	-4,19
L	Real Estat/ <i>Real Estate Activities</i>	7,10	-0,65	3,55	4,52

Lanjutan Tabel/*Continued Table 12.4*

Lapangan Usaha/ <i>Industry</i>		2019	2020	2021 <sup>x</sup>	2022 <sup>xx</sup>
(1)		(2)	(3)	(4)	(5)
M,N	Jasa Perusahaan/ <i>Business Activities</i>	9,50	0,72	4,88	4,18
O	Administrasi Pemerintahan, Pertahanan, dan Jaminan Sosial Wajib/ <i>Public Administration and Defence; Compulsory Social Security</i>	-0,03	-0,67	5,07	2,37
P	Jasa Pendidikan/ <i>Education</i>	7,01	2,06	4,98	3,67
Q	Jasa Kesehatan dan Kegiatan Sosial/ <i>Human Health and Social Work Activities</i>	9,00	10,03	10,48	5,23
R,S,T,U	Jasa Lainnya/ <i>Other Services Activities</i>	11,83	-4,89	4,93	5,74
<b>Produk Domestik Regional Bruto/<i>Gross Regional Domestic Product</i></b>		6,17	0,71	3,46	5,52

Sumber/*Source*: BPS, berbagai sensus, survei dan sumber lain/*BPS-Statistics Indonesia, various census, survey, and other sources*

**Tabel**  
**Table** 12.5**Produk Domestik Regional Bruto Atas Dasar Harga Berlaku Menurut Jenis Pengeluaran di Kabupaten Bolaang Mongondow Utara (miliar rupiah), 2018–2022**  
**Gross Regional Domestic Product at Current Market Prices by Type of Expenditure in Bolaang Mongondow Utara Regency (billion rupiahs), 2018–2022**

<b>Jenis Pengeluaran</b> <b>Type of Expenditure</b>	<b>2018</b>	<b>2019</b>	<b>2020</b>	<b>2021<sup>x</sup></b>	<b>2022<sup>xx</sup></b>
(1)	(2)	(3)	(4)	(5)	(6)
Pengeluaran Konsumsi Rumah Tangga <i>Household Consumption Expenditure</i>	1031,16	1140,31	1221,52	1307,79	1436,38
Pengeluaran Konsumsi LNPRT <i>NPISH Consumption Expenditure</i>	32,57	37,85	38,52	41,00	44,85
Pengeluaran Konsumsi Pemerintah <i>Government Consumption Expenditure</i>	680,12	718,67	541,83	532,51	557,72
Pembentukan Modal Tetap Bruto <i>Gross Fixed Capital Formation</i>	622,19	709,33	698,02	736,10	797,87
Perubahan Inventori <i>Changes in Inventories</i>	0,22	0,23	0,23	0,25	<b>0,27</b>
Net Ekspor Barang dan Jasa <i>Net Exports of Goods and Services</i>	-83,40	-118,61	74,13	110,32	<b>145,12</b>
<b>Produk Domestik Regional Bruto</b> <b>Gross Regional Domestic Product</b>	<b>2282,86</b>	<b>2487,77</b>	<b>2574,26</b>	<b>2727,97</b>	<b>2982,22</b>

Sumber/Source: BPS, berbagai sensus, survei dan sumber lain/BPS-Statistics Indonesia, various census, survey, and other sources

**Tabel**  
**Table** 12.6**Produk Domestik Regional Bruto Atas Dasar Harga Konstan 2010 Menurut Jenis Pengeluaran di Kabupaten Bolaang Mongondow Utara (miliar rupiah), 2018–2022**  
**Gross Regional Domestic Product at 2010 Constant Market Prices by Type of Expenditure in Bolaang Mongondow Utara Regency (billion rupiahs), 2018–2022**

<b>Jenis Pengeluaran</b> <b>Type of Expenditure</b>	<b>2018</b>	<b>2019</b>	<b>2020</b>	<b>2021<sup>x</sup></b>	<b>2022<sup>xx</sup></b>
(1)	(2)	(3)	(4)	(5)	(6)
Pengeluaran Konsumsi Rumah Tangga <i>Household Consumption Expenditure</i>	744,24	786,45	806,47	849,61	899,58
Pengeluaran Konsumsi LNPRT <i>NPISH Consumption Expenditure</i>	21,17	23,26	22,44	23,70	25,29
Pengeluaran Konsumsi Pemerintah <i>Government Consumption Expenditure</i>	457,42	473,45	448,59	448,63	453,62
Pembentukan Modal Tetap Bruto <i>Gross Fixed Capital Formation</i>	487,37	525,04	503,06	523,91	538,21
Perubahan Inventori <i>Changes in Inventories</i>	0,17	0,17	0,17	0,17	<b>0,18</b>
Net Ekspor Barang dan Jasa <i>Net Exports of Goods and Services</i>	-128,71	-129,16	-89,62	-96,43	<b>-70,77</b>
<b>Produk Domestik Regional Bruto</b> <b>Gross Regional Domestic Product</b>	<b>1581,65</b>	<b>1679,21</b>	<b>1691,10</b>	<b>1749,60</b>	<b>1846,11</b>

Sumber/Source: BPS, berbagai sensus, survei dan sumber lain/BPS-Statistics Indonesia, various census, survey, and other sources





**PERBANDINGAN ANTAR  
KABUPATEN/KOTA  
*REGENCY/MUNICIPAL COMPARISON***







**PENJELASAN TEKNIS****TECHNICAL NOTES**

1. Jumlah penduduk dan angka harapan hidup penduduk merupakan hasil estimasi yang merujuk pada data hasil Sensus Penduduk (SP) 2010. Estimasi tersebut m e m p e r h a t i k a n kelahiran, kematian, dan perpindahan penduduk.
  2. Laju pertumbuhan Produk Regional Domestik Bruto (PDRB) per kapita menggunakan data PDRB per kapita atas dasar harga konstan. Diperoleh dengan cara mengurangi nilai PDRB per kapita pada tahun ke-n dengan nilai pada tahun ke n-1 (tahun sebelumnya), dibagi dengan nilai pada tahun ke n-1, kemudian dikalikan dengan 100 persen. Laju pertumbuhan tersebut menunjukkan perkembangan agregat pendapatan per kapita penduduk dari satu waktu tertentu terhadap waktu sebelumnya (perkembangan berantai).
  3. Untuk mengukur kemiskinan, BPS menggunakan konsep kemampuan m e m e n u h i kebutuhan dasar (basic needs approach). Dengan pendekatan ini, kemiskinan dipandang sebagai ketidakmampuan dari sisi ekonomi untuk memenuhi kebutuhan dasar makanan dan bukan makanan yang diukur dari
1. *Population data and life expectancy at birth data refer to the population census - based estimation result of the 2010 Population Census. The estimates took into account the trends in fertility, mortality, and migration.*
  2. *Growth rate per capita Gross Regional Domestic Product (GRDP) is derived from per capita GRDP at constant market prices. It is obtained by subtracting the value of per capita GRDP year n with the value of per capita GRDP year n-1, divide by the value of per capita GRDP year n-1 then multiplied by 100 percent. The growth rate of per capita GRDP explains the per capita income growth during the given period.*
  3. *To measure poverty, BPS- Statistics Indonesia has used the concept of basic needs approach. Therefore, poverty is viewed as economic inability to fulfill food and non food basic needs which are measured by consumption/expenditure. The method used is calculating poverty line, which consists of two components, that are Food Poverty*

sisi pengeluaran. Metode yang digunakan adalah menghitung Garis Kemiskinan (GK), yang terdiri dari dua komponen, yaitu Garis Kemiskinan Makanan (GKM) dan Garis Kemiskinan Non Makanan (GKNM). Perhitungan Garis Kemiskinan dilakukan secara terpisah untuk daerah perkotaan dan perdesaan.

*Line (FPL) and Non Food Poverty Line (NFPL). The povertyline was calculated separately for urban and rural areas.*

- |                                                                                                                                                                                                                                                                                                    |                                                                                                                                                                                                                                                                          |
|----------------------------------------------------------------------------------------------------------------------------------------------------------------------------------------------------------------------------------------------------------------------------------------------------|--------------------------------------------------------------------------------------------------------------------------------------------------------------------------------------------------------------------------------------------------------------------------|
| <p>4. Penduduk miskin adalah penduduk yang memiliki rata-rata pengeluaran per kapita per bulan di bawah Garis Kemiskinan.</p>                                                                                                                                                                      | <p>4. <i>A person whose expenditure per capita per month is below the poverty line is considered to be poor.</i></p>                                                                                                                                                     |
| <p>5. Garis Kemiskinan Makanan (GKM) merupakan nilai pengeluaran kebutuhan minimum makanan yang disertakan dengan 2.100 kkalori per kapita per hari. Garis Kemiskinan Non Makanan (GKNM) adalah kebutuhan minimum untuk perumahan, sandang, pendidikan, kesehatan dan kebutuhan dasar lainnya.</p> | <p>5. <i>The Food Poverty Line refers to the daily minimum requirement of 2,100 kcal per capita per day. The Non Food Poverty Line refers to the minimum requirement for household necessities for clothing, education, health and other basic individual needs.</i></p> |
| <p>6. Indeks Pembangunan Manusia (IPM) adalah ukuran ringkas rata-rata capaian/keberhasilan dimensi utama pembangunan manusia, yaitu: umur panjang dan hidup sehat, mempunyai pengetahuan, dan memiliki standar hidup yang layak.</p>                                                              | <p>6. <i>The Human Development Index (HDI) is a summary measure of average achievement in key dimensions of human development: a long and healthy life, being knowledgeable, and have decent standard of living.</i></p>                                                 |
| <p>7. Umur panjang dan hidup sehat digambarkan oleh angka harapan hidup saat lahir (<math>e_0</math>), yaitu jumlah tahun yang diharapkan</p>                                                                                                                                                      | <p>7. <i>A long and healthy life is measured by life expectancy at birth (<math>e_0</math>) that is defined as the number of years a newborn infant could expect</i></p>                                                                                                 |

dapat ditempuh oleh bayi yang baru lahir untuk hidup dengan asumsi bahwa pola angka kematian menurut umur pada saat kelahiran sama sepanjang usia bayi. Pengetahuan diukur melalui indikator rata-rata lama sekolah dan harapan lama sekolah. Ratarata lama sekolah adalah rata-rata lamanya (tahun) penduduk usia 25 tahun ke atas dalam menjalani pendidikan formal. Harapan lama sekolah didefinisikan sebagai lamanya (tahun) sekolah yang diharapkan akan dirasakan oleh anak pada umur tertentu di masa mendatang. Standar hidup yang layak digambarkan oleh pengeluaran per kapita disesuaikan, yang ditentukan dari nilai pengeluaran per kapita dan paritas daya beli.

*to live if prevailing patterns of age-specific mortality rates at the time of birth were to stay the same throughout the infant's life. Knowledge is measured by mean years of schooling and expected years of schooling. Mean years of schooling is the average number of years education received by people ages 25 and older in their lifetime based on education attainment and older in their lifetime based on education attainment levels of the population converted into years of schooling based on theoretical durations of each level of education attended. Then, expected years of schooling is defined as the number of years schooling that a child of school entrance age can expect to receive if prevailing patterns of age-specific enrolment rates were to stay the same throughout the child's life. Decent standard of living is measured by consumption per capita indicator that is calculated using consumption per capita and purchasing power parity.*



**ULASAN**

Jumlah penduduk Provinsi Sulawesi Utara pada tahun 2022 mencapai 2.659.543 jiwa. Kabupaten/kota dengan penduduk terbesar adalah Kotamadya Manado yang mencapai 454.606, sedangkan jumlah penduduk Kabupaten Bolaang Mongondow Utara mencapai 84.543.

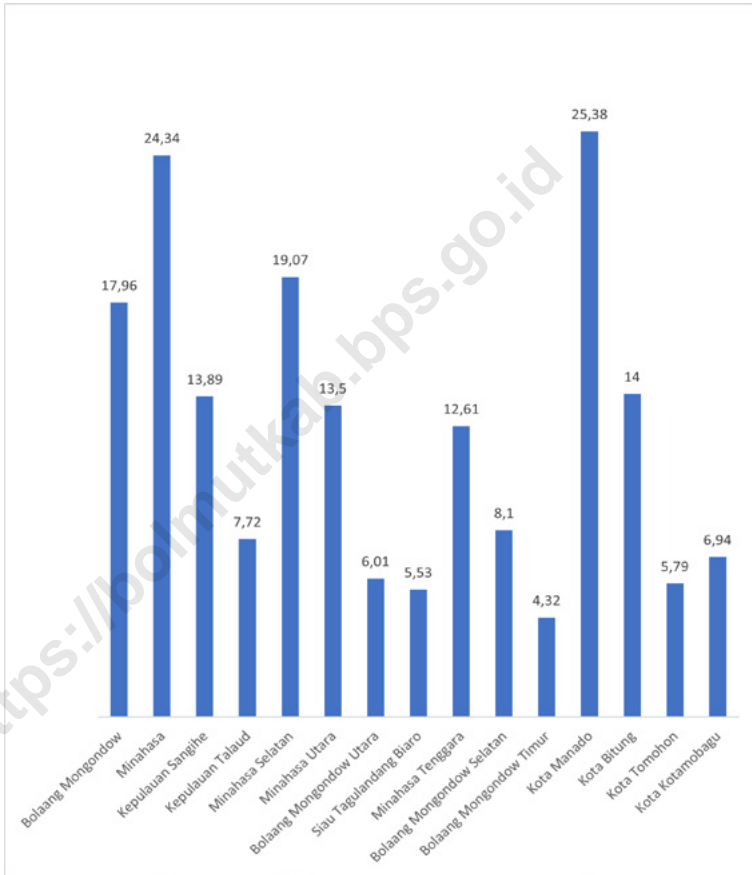
Indeks pembangunan manusia (IPM) kabupaten Bolaang Mongondow Utara pada tahun 2022 meningkat menjadi 68,06 dari tahun sebelumnya sebesar 67,39. IPM kabupaten Bolaang Mongondow Utara merupakan yang terendah ketiga di Provinsi Sulawesi Utara. Kota dengan IPM tertinggi adalah Kota Manado.

**DESCRIPTION**

*The total population of North Sulawesi Province in 2022 reached 2.659.543 inhabitants. The regency / city with the largest population is the Municipality of Manado, which reaches 454.606, while the population of North Bolaang Mongondow Regency reaches 84.543.*

*The human development index of Bolaang Mongondow Utara regency in 2022 increased to 68.06 from the previous year of 67.39. The HDI of North Bolaang Mongondow district is the third lowest in North Sulawesi Province. The city with the highest HDI is Manado City.*

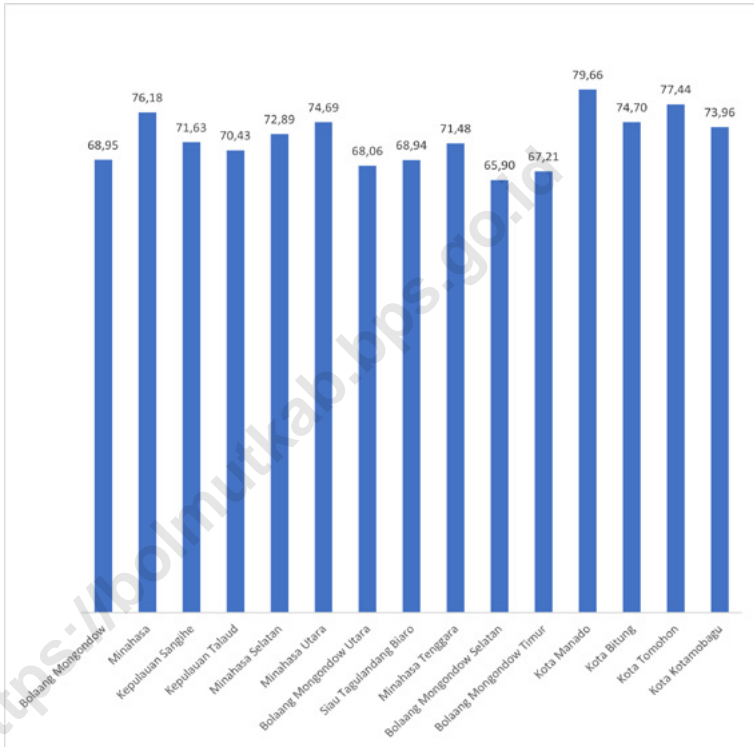
**Gambar** 13.1 **Jumlah Penduduk Menurut Kabupaten/Kota di Provinsi Sulawesi Utara (ribu), 2022**  
**Figures** **Population by Regency/Municipality in Sulawesi Utara Province (thousand), 2022**



Sumber/Source : Badan Pusat Statistik  
 BPS-Statistics Indonesia

**Gambar** 13.2  
**Figures**

**Indeks Pembangunan Manusia Menurut Kabupaten/Kota di Provinsi Sulawesi Utara, 2022**  
**Human Development Index by Regency/Municipality in Sulawesi Utara Province, 2022**



Sumber/Source : BPS, Seri Berita Resmi Statistik Indeks Pembangunan Manusia  
BPS-Statistics Indonesia, Series of Press Releases of Human Development Index



**Tabel** 13.1 **Jumlah Penduduk Menurut Kabupaten/Kota di Provinsi Sulawesi Utara (ribu), 2018–2022**  
**Table** 13.1 **Population by Regency/Municipality in Sulawesi Utara Province (thousand), 2018–2022**

Kabupaten/Kota Regency/Municipality	2018	2019	2020	2021	2022
(1)	(2)	(3)	(4)	(5)	(6)
Bolaang Mongondow	244,19	247,81	248,75	250,48	252,65
Minahasa	338,36	341,18	347,29	348,67	350,32
Kepulauan Sangihe	130,83	131,16	139,26	139,68	140,17
Kepulauan Talaud	91,59	92,48	94,52	94,98	95,55
Minahasa Selatan	209,50	210,69	236,46	238,75	241,68
Minahasa Utara	202,32	203,62	224,99	226,92	229,37
Bolaang Mongondow Utara	79,37	80,31	83,11	83,74	84,54
Siau Tagulandang Biaro	66,23	66,40	71,81	72,14	72,52
Minahasa Tenggara	106,30	106,89	116,32	11,08	118,02
Bolaang Mongondow Selatan	65,13	66,07	69,79	70,53	71,48
Bolaang Mongondow Timur	71,48	72,41	88,24	89,98	92,30
Manado	431,88	433,64	451,91	453,18	454,61
Bitung	215,71	219,00	225,13	227,18	229,80
Tomohon	105,31	106,92	100,58	100,85	101,15
Kotamobagu	126,19	128,39	123,72	124,47	125,41
<b>Sulawesi Utara</b>	<b>2 484,39</b>	<b>2 506,98</b>	<b>2 621,92</b>	<b>2 638,63</b>	<b>2659,54</b>

Sumber/Source: Badan Pusat Statistik / BPS-Statistics Indonesia

**Tabel**  
**Table** 13.2

**Laju Pertumbuhan Produk Domestik Regional Bruto Atas Dasar Harga Konstan 2010 Menurut Kabupaten/Kota di Provinsi Sulawesi Utara (persen), 2019–2022**  
**Rate of Growth of Gross Regional Domestic Products at 2010 Constant Market Prices by Regency/Municipality in Sulawesi Utara Province (percent), 2019–2022**

Kabupaten/Kota Regency/Municipality	2019	2020	2021 <sup>*</sup>	2022 <sup>**</sup>
(1)	(2)	(3)	(4)	(5)
Bolaang Mongondow	7,84	0,80	3,87	5,35
Minahasa	5,82	-1,03	3,53	5,47
Kepulauan Sangihe	5,48	0,50	5,99	5,45
Kepulauan Talaud	4,89	0,42	3,34	5,22
Minahasa Selatan	6,10	-0,77	4,91	5,41
Minahasa Utara	6,14	-0,88	5,96	5,50
Bolaang Mongondow Utara	6,17	0,71	3,46	5,52
Siau Tagulandang Biaro	6,66	1,03	4,43	5,19
Minahasa Tenggara	6,03	-0,64	4,29	5,30
Bolaang Mongondow Selatan	6,43	0,63	3,74	5,20
Bolaang Mongondow Timur	5,03	0,18	3,05	5,18
Manado	6,03	-3,13	5,14	5,64
Bitung	4,19	1,37	4,60	5,61
Tomohon	6,82	-0,41	2,05	5,17
Kotamobagu	6,18	0,20	4,20	5,15
<b>Sulawesi Utara</b>	<b>5,66</b>	<b>-0,99</b>	<b>4,16</b>	<b>5,42</b>

Sumber/Source: BPS dan sumber lain/BPS-Statistics Indonesia and other source

**Tabel**  
**Table** 13.3

**Jumlah Penduduk Miskin Menurut Kabupaten/Kota di Provinsi Sulawesi Utara (ribu), 2018–2022**  
**Number of Poor Population by Regency/Municipality in Sulawesi Utara Province (thousand), 2018–2022**

Kabupaten/Kota Regency/Municipality	2018	2019	2020	2021	2022
(1)	(2)	(3)	(4)	(5)	(6)
Bolaang Mongondow	18,49	18,30	18,07	19,08	17,96
Minahasa	24,49	24,32	24,95	26,30	24,34
Kepulauan Sangihe	15,46	14,62	14,64	14,55	13,89
Kepulauan Talaud	8,68	9,10	8,84	8,37	7,72
Minahasa Selatan	19,54	19,49	19,38	19,77	19,07
Minahasa Utara	14,13	14,09	14,33	14,49	13,50
Bolaang Mongondow Utara	6,84	6,77	6,82	6,53	6,01
Siau Tagulandang Biaro	6,53	6,35	5,95	6,00	5,53
Minahasa Tenggara	14,73	14,22	13,73	13,31	12,61
Bolaang Mongondow Selatan	8,82	8,74	8,53	8,63	8,10
Bolaang Mongondow Timur	4,29	4,41	4,30	4,47	4,32
Manado	23,21	23,89	25,55	26,78	25,38
Bitung	14,34	14,10	14,18	14,33	14,00
Tomohon	6,25	5,99	6,06	6,18	5,79
Kotamobagu	7,49	7,31	7,06	7,56	6,94
<b>Sulawesi Utara</b>	<b>193,31</b>	<b>197,70</b>	<b>192,37</b>	<b>196,35</b>	<b>185,14</b>

Sumber/Source: BPS, Survei Sosial Ekonomi Nasional/BPS-Statistics Indonesia, National Socioeconomic Survey

**Tabel**  
**Table** 13.4**Indeks Pembangunan Manusia Menurut Kabupaten/Kota  
di Provinsi Sulawesi Utara, 2018–2022**  
*Human Development Index by Regency/Municipality in  
Sulawesi Utara Province, 2018–2022*

<b>Kabupaten/Kota</b> <i>Regency/Municipality</i>	<b>2018</b>	<b>2019</b>	<b>2020</b>	<b>2021</b>	<b>2022</b>
(1)	(2)	(3)	(4)	(5)	(6)
Bolaang Mongondow	66,91	67,82	67,89	68,16	68,95
Minahasa	74,97	75,47	75,29	75,73	76,18
Kepulauan Sangihe	69,67	70,53	70,73	71,07	71,63
Kepulauan Talaud	68,32	68,97	69,40	69,83	70,43
Minahasa Selatan	70,86	71,68	72,11	72,32	72,89
Minahasa Utara	73,05	73,95	73,90	74,11	74,69
Bolaang Mongondow Utara	66,32	66,91	66,99	67,39	68,06
Siau Tagulandang Biaro	66,75	67,48	67,64	68,05	68,94
Minahasa Tenggara	69,66	70,47	70,51	71,06	71,48
Bolaang Mongondow Selatan	64,49	65,28	65,00	65,42	65,90
Bolaang Mongondow Timur	65,21	68,08	65,99	66,55	67,21
Manado	78,41	79,12	78,93	79,2	79,66
Bitung	73,27	74,20	74,10	74,2	74,70
Tomohon	75,78	76,67	76,69	76,86	77,44
Kotamobagu	72,55	73,22	72,97	73,47	73,96
<b>Sulawesi Utara</b>	<b>72,20</b>	<b>72,99</b>	<b>72,93</b>	<b>73,3</b>	<b>73,81</b>

Sumber/Source: BPS, Seri Berita Resmi Statistik Indeks Pembangunan Manusia/BPS-Statistics Indonesia, Series of Press Releases of Human Development Index

# ST 2023

**SENSUS PERTANIAN**  
**CENSUS OF AGRICULTURE**

**BerAKHLAK**

Berorientasi Pelayanan • Jujur • Bertanggung Jawab • Kompeten  
Harmonis • Loyal • Adaptif • Kolaboratif  
*Service Oriented, Accountable, Competent,  
Harmonious, Loyal, Adaptive, Collaborative*

# DATA

## MENCERDASKAN BANGSA

— *Enlighten The Nation* —



**BADAN PUSAT STATISTIK**  
**KABUPATEN BOLAANG MONGONDOW UTARA**

*BPS-Statistics of Bolaang Mongondow Utara Regency*

Desa Bolangitang I, Dusun IV, Kec. Bolangitang Barat

Email: [bps7107@bps.go.id](mailto:bps7107@bps.go.id)

Website: [bolmutkab.bps.go.id](http://bolmutkab.bps.go.id)